

身近な自然の保全については、この自然が近年の快適な生活環境の確保や郷土環境の保全という観点から認識されてきたものであり、その概念も本道においては必ずしも定着しているとはいえないものであるが、近い将来、道内の各市町村の市街地近郊等で重要な施策課題となってくるものと考えられる。

居住地周辺に存在する「身近な自然地域」は、本道に大規模かつ広範に残された「すぐれた自然地域」とともに、高い自然性を誇る本道の自然環境を構成する要素として、また多様な生物が息できる地域として重要な位置を占めるものである。

この自然を将来にわたって保全するためには、全道的な視野に立ち、適正な利用を推進するための施策を検討するとともに、地域の特色、郷土性等を踏まえ、既存の諸制度を活用し、地域の特性を活かした総合的な保全施策を進めていく必要がある。

また、身近な自然が失われつつある地域やこの自然についての認識が薄い地域については、住民の理解を深め、新たな地域の発見や復元・創出等地域の实情に応じた施策を進めていく必要がある。

「身近な自然地域」は、「すぐれた自然地域」と異なり、特に自然環境に関する各種データを積み重ねて科学的・客観的に抽出したものではなく、次項で述べるように、一定の基準の下に、住民の主観的な意識に基づいて道内各市町村により推薦された地域から選定したものである。

したがって、自然性が豊かな地域もある一方で市街地内の広場等もある等、「身近な自然地域」のレベルや範囲は地域によって様々であり、また、都市計画法や都市緑地保全法等に基づいて整備されている公園・緑地等も、地域住民が快適に利用できる緑の空間として「身近な自然地域」に含まれている。このような地域における保護・利用施策は、既存の制度による施策に基づくものであり、新たな自然環境保全上の施策を導入するものではないが、地域住民が親しめる緑の空間として適切に利用されるよう住民一人ひとりの自覚を高めていくことが望まれることから「身近な自然地域」に含めたものである。

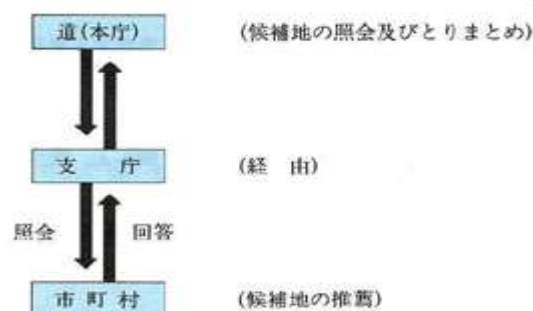
このようなことから、「身近な自然地域」は「すぐれた自然地域」のように、保全水準を設定して要素の評価を行うといった性格のものではない。

また地域数が膨大であることから、市町村単位で、どこに、どのような「身近な自然地域」が存在するのかを確認することはもちろん、その立地条件や地域の特徴、特性、活用形態等に着目し、各圏域ごとの地域の概要を把握することが重要である。

なお、今後新たな地域が抽出される可能性があり、また時代の変遷に伴う地域住民の価値観の変化等も予想されることから、住民のコンセンサスを得ながら適宜見直しを行ない、地域の追加や修正等を進めていく必要がある。

(2) 「身近な自然地域」の選定方法

「身近な自然地域」の選定に当たっては、各支庁を經由して、道内 212 市町村に候補地の推薦について照会し、この結果得られた候補地をベースにして行った。（手順は、以下のとおり）



この結果、全道で1,401か所の「身近な自然地域」が選定された。

なお、各市町村における候補地の選定基準は次のとおりである。

次に掲げる地域のいずれかに該当する地域であって、今後ともその自然環境を維持していくことが重要である地域。

- i 地域住民が、ふれあい、親しみ、様々に活用している身近な自然の地域

- ii 地域住民に良好な生活、文化環境を提供している身近な自然の地域
- iii 現時点では、地域住民の日常生活とのかかわりは必ずしも多くはないが、近い将来保健、休養、学習の場として活用が期待される身近な自然の地域

これらの条件に該当する地域を類型化すれば、表 13 のとおりとなる。

表-13 「身近な自然地域」の類型化

ア) 立地条件

区分	立地条件のコード
市街地、集落地及びその周辺の緑地、樹林地（公園など） 社寺林、庭園、屋敷林	1
道路や鉄道沿いの樹林 耕地防風林	2
身近な人工草地、畑地、田園風景	3
身近な原野、湿原	4
身近な山、丘陵地（眺望対象の場合も含む）	5
身近な溪谷、滝、河川 身近な湧水地、温泉地	6
身近な天然湖沼 身近な人工湖	7
身近な海岸、砂浜、干潟	8
その他（具体的に記載）	9

イ) 地域の特性・特徴

区分	地域の特性・特徴のコード
身近な河川沿いの自然植生（河畔林や河畔草原） 身近な海岸沿いの自然植生（海岸林や海岸草原） 身近な自然草原、湿地植生 分布上興味のある植物自生地 分布上興味のある人工植栽木、樹林 郷土景観を構成する植生（人工林も含む）	1 (植物・植生)
小鳥（野鳥）が集まる林、公園（カラ類、キレンジャク等） 小鳥（野鳥）の生息する身近な樹林地、草原、水辺 水鳥（カモ、ハクチョウなど）が集まる湖沼、水辺、干潟 クマゲラのくる林 フクロウ、ワシタカのすむ林 タンチョウのくる畑、原野 身近な海鳥繁殖地（カモメなど） 身近な野鳥コロニー（アオサギ、ショウドウツバメなど）	2 (鳥類)
サケ、マスの遡る川 シシャモ、ヤツメ、アユの遡る川 イトウのすむ川 エゾトミヨのすむ川	3 (魚類)
昆虫が多くいる身近な林、草原、水辺 ホタルのすむ水辺	4 (小動物)

分布上興味のある動物（昆虫も含む）生息地 その他（具体的に記載）	（昆虫）
由緒・由来のある樹林、樹木 身近な巨木、名木 文学作品などの対象となった樹林、樹木 身近な化石産地 郷土の名勝、史跡（夕日の美しい丘など） 歴史的建造物等と一体となった自然景勝地 由緒・由来のある郷土景観（男爵いも発祥地、稲作北限地等） 文学作品などの対象となった郷土景観 その他（具体的に記載）	5 （文化）

ウ) 活用形態

区分	活用形態のコード
風景展望、自然探勝 郷土の展望地（岬、峠、高原、溪谷、市街地展望地など）	1 （眺望）
遠足、ハイキング キャンプ 花見、紅葉狩り サイクリング、ジョギング 川遊び、小魚採り ボート遊び 海水浴 潮干狩り スキー スケート 歩くスキー 釣り 山菜採り、きのこ採り	2 （行楽） （スポーツ）
探鳥会、自然観察会 虫採り、木登り	3 （学習）
温泉浴、湯治 散策、森林浴	4 （保健・休養）
存在緑地、樹林地 借景	5 （景観形成）
その他（芸術制作・鑑賞、史跡巡り、イベントなど）	6 （その他）

(3) 「身近な自然地域」の概要

「身近な自然地域」は、表 14 に示すように全道で 1,401 か所選定されたが、圏域別にみると、道央圏域が 481 か所と最も多く、全体の 34% を占めている。次いで、道南圏域が 303 か所、道東圏域が 299 か所と各々全体の 21% 程度を占めており、大雪山・日勝圏域は 224 か所で 16%、道北圏域は 94 か所と最も少なく全体の 7% である。（図-5 参照）

圏域人口との割合（人口比）でみると、全道平均は約 4,100 人に 1 か所であるが、道南圏域は 1,900 人に 1 か所と人口の割に地域数が多い。道東圏域及び道北圏域はともに 2,600 人に 1 か所と全道平均を超えており、大雪山・日勝圏域は 4,200 人に 1 か所とほぼ全道平均に近い。道央圏域は 6,600 人に 1 か所と人口の割に地域数が少ない。

圏域面積との割合（面積比）でみると、全道平均は 5,620ha に 1 か所であるが、道南圏域は 2,500ha に 1 か所、道央圏域は 3,600ha に 1 か所と全道平均を超えている。道東圏域は 6,400ha に 1 か所と全道平均をやや下回り、大雪山・日勝圏域は 9,500ha に 1 か所、道北圏域は 14,000ha に 1 か所と全道平均を大幅に下回っており、圏域面積の割に地域数が少ない。

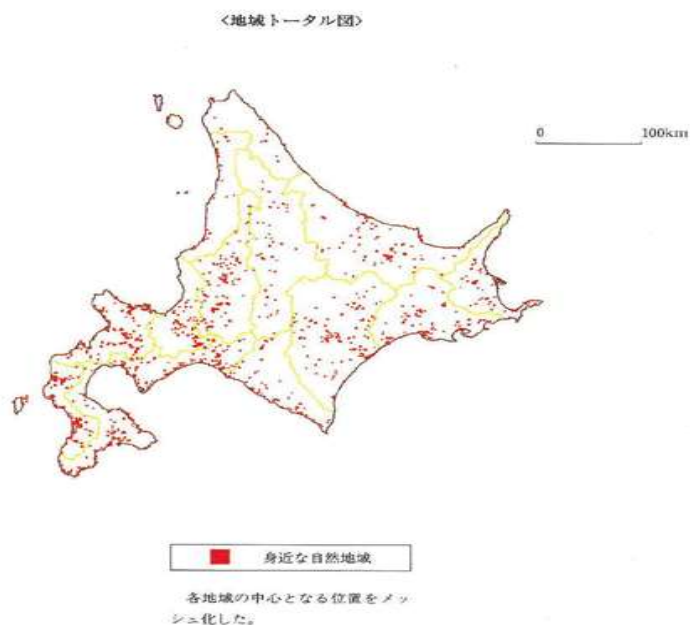
1 市町村あたりの地域数（市町村比）でみると、全道平均は7か所であるが、道南圏域の市町村は平均10か所以上と地域数が最も多い。道央圏域と道東圏域の市町村は全道平均の7か所程度であるが、大雪山・日勝圏域は5か所、道北圏域は3か所程度であり、市町村あたりの地域数が少ない。

次頁に示す身近な自然地域図からも明らかのように、「身近な自然地域」の分布は全体的に南高北低の傾向があるといえる。

表一 14 身近な自然地域の圏域別箇所数等（単位 人口：千人 面積：千 ha）

圏域	箇所数 (A)	人口 (B)	面積 (C)	市町村数 (D)	人口比 (B/A)	面積比 (C/A)	市町村比 (A/D)
道南	303	583	746	30	1.92	2.46	10.10
道央	481	3,165	1,745	70	6.58	3.63	6.87
大雪山・日勝	481	941	2,133	43	4.20	3.63	5.21
道東	299	756	1,910	40	2.53	6.39	7.48
道北	94	247	1,328	29	2.63	14.13	3.24
全道計	1,401	5,692	7,862	212	4.06	5.62	6.61

身近な自然地域図



図一五 身近な自然地域（箇所数）の圏域別割合



ア 立地条件別特性

次に、立地条件別に各圏域毎の特徴や活用形態の特色等をみてる。

<社寺林・公園>

全道で 430 箇所あり、全体の 30.7% を占め、立地条件別の区分の中で最も多い。

圏域別にみると、道央圏域が 153 箇所（35%）と最も多く、次いで道東圏域が 124 箇所（29%）と続いている。道南圏域と大雪山・日勝圏域は各々 69 箇所（16%）、64 箇所（15%）であり、道北圏域は 20 箇所（5%）と最も少ない。

概略面積をみると、2ha 以下の地域が 141 箇所（33%）あるのに対し、50ha 以上の地域は 14 箇所（3%）と少なく、全体的に小面積の地域が多い傾向にある。

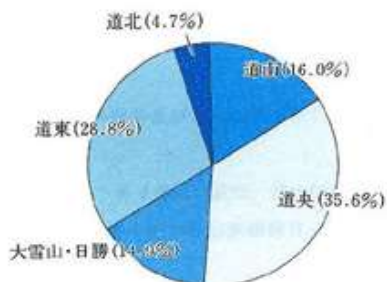
市街地からの距離をみると、1km 以内の地域が 367 箇所（85%）を占めているのに対し、2km 以上の地域は 29 箇所（7%）と少なく、ほとんどが市街地の中にあるといえる。

土地所有関係をみると、公園等を主体とした 293 箇所（68%）は公有地であり、社寺林等の民有地も 105 箇所（24%）と多く、国有地は 32 箇所（8%）と少ない。

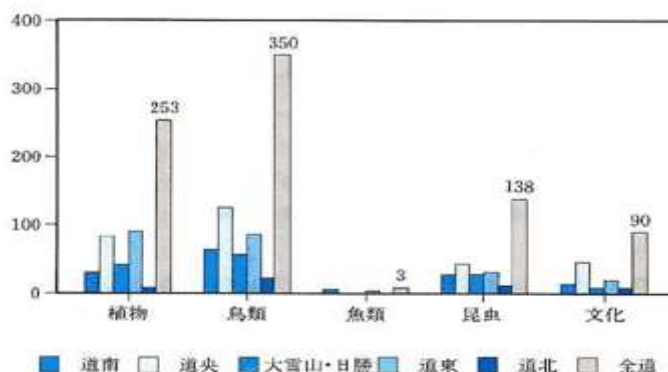
これらの地域の特徴は、小鳥が集まり昆虫等の小動物が生息している樹林地ということが出来る。また、特に社寺林等は歴史的・文化的な価値もあり、その地域のシンボルとなっているものも少なくない。

活用形態は地域の特徴を反映しており、散歩や森林浴等比較的手軽な自然とのふれあいを目的とした保健休養が 317 箇所（74%）と最も多い。また、市街地の中に残された樹林地としての景観の形成に役立っている地域は 120 箇所（28%）、花見等の行楽や各種スポーツ競技に活用されている公園等の地域も 120 箇所（28%）ある。探鳥会や自然観察の場として利用されたり、子供達の虫採りや木登り等の遊び場として利用されている地域も 58 箇所（14%）あり、日常の生活圏の中にある自然として位置付けられる。

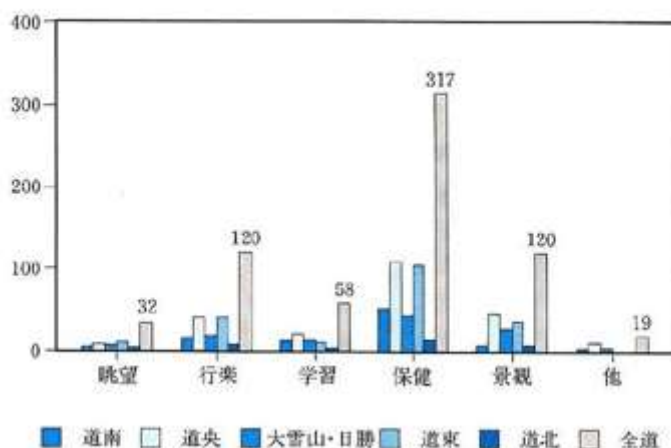
図一六 社寺林・公園（箇所数）の圏域別割合



図一 7 社寺林・公園の圏域別地域特性



図一 8 社寺林・公園の圏域別活用形態



<並木・防風林>

全道で47か所あり、全体の3.4%を占め、原野・湿原に次いで箇所数が少ない。

圏域別にみると、道央圏域が23か所(49%)と最も多く、次いで道東圏域が9か所(19%)で、他の圏域は4~6か所と少ない。

概略面積をみると、2ha以下の地域が17か所(36%)あるのに対し、50ha以上の地域は1か所(2%)と少なく、社寺林・公園と同様に小面積の地域が多い傾向にある。

市街地からの距離をみると、2km以内の地域が21か所(45%)、2km以上の地域が17か所(36%)とほぼ同数であり、社寺林・公園とは異なり市街地の中に多く分布しているという傾向はない。

土地所有関係は、公有地が23か所(49%)とほぼ半数を占めており、次いで民有地が16か所(34%)であり、国有地は8か所(17%)と少ない。これらの地域の特徴は、当然ではあるが小鳥が集まる樹林地である。

活用形態としては、郊外の防風林や市街地の並木等に代表されるように景観形成が最も多いことが特徴であり、市街地では散歩等の保健休養や特に桜並木については花見等の行楽もみられる。

図-9 並木・防風林（箇所数）の圏域別割合

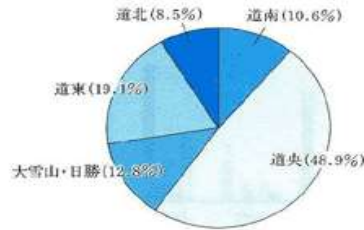


図-10 並木・防風林の圏域別地域特性

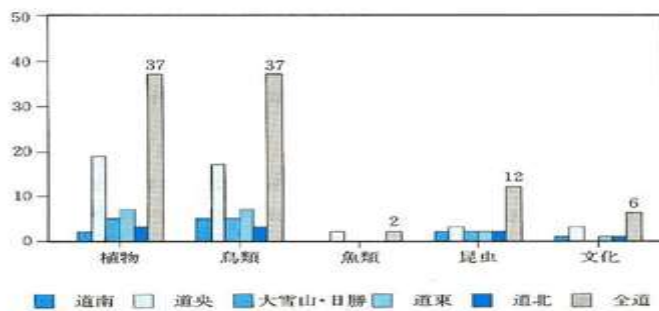
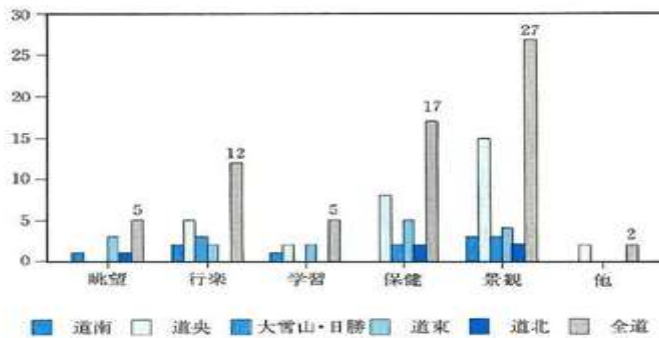


図-11 並木・防風林の圏域別活用形態



<農 耕 地>

全道で96か所あり、全体の6.9%を占めている。

圏域別にみると、道南圏域が31か所（32%）と最も多く、次いで道央圏域が27か所（28%）と多い。道東圏域と大雪山・日勝圏域は各々19か所（20%）、17か所（18%）で、道北圏域は2か所（2%）と最も少ない。

概略面積をみると、50ha以上の地域は46か所（48%）とほぼ半数を占めており、20ha以上の地域も含めると62か所（65%）になり、全体的に大面積の地域が多い傾向にある。

市街地からの距離をみると、1km以内の地域が11か所（11%）であるのに対し、2km以内の地域は72か所（75%）にのぼり、ほとんどが郊外にあるといえる。

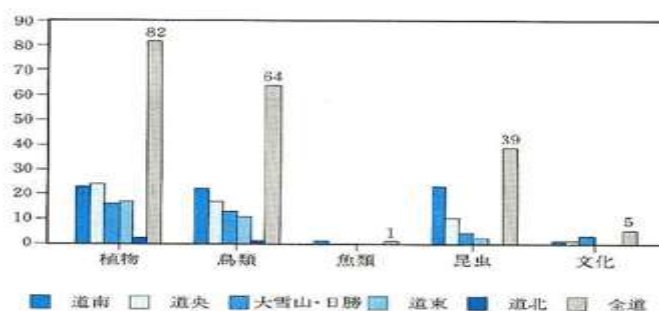
土地所有関係をみると、町営牧場等47か所（49%）は公有地であり、民有地も41か所（43%）と多く、国有地は種畜牧場等の8か所（8%）である。これらの地域の特性は、小鳥が集まる樹林地や草地である。

活用形態としては、果樹園でのブドウ狩り等の行楽とラベンダー畑等に代表される眺望が各々43か所（44%）と半数近くを占めている。また、郊外の田園風景を形成している牧場等も22か所（23%）ある。

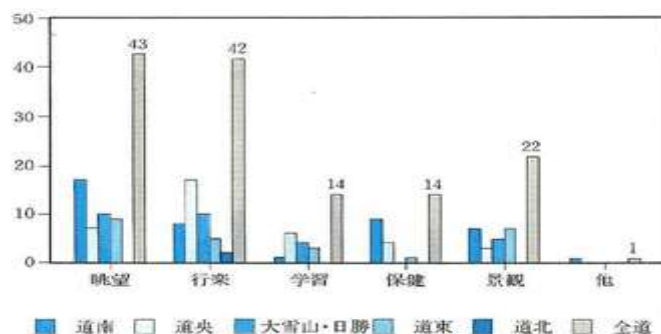
図一12 農耕地（箇所数）の圏域別割合



図一13 農耕地の圏域別地域特性



図一14 農耕地の圏域別活用形態



<原野・湿原>

全道で40か所あるが、全体の2.9%にすぎず、最も箇所数が少ない。

圏域別にみると、道央圏域が14か所（35%）と最も多く、次いで道東圏域が13か所（33%）を占め、道北圏域は7か所（18%）である。道南圏域と大雪山・日勝圏域は各々2か所（5%）、4か所（10%）と少ない。

概略面積をみると、20ha以上の地域が20か所（50%）と半数を占めている。

市街地からの距離をみると、2km以上の地域は28か所（70%）であり、郊外に多い傾向がある。

土地所有関係をみると、公有地が16か所（40%）、民有地が14か所（35%）あり、国有地は10か所（25%）である。

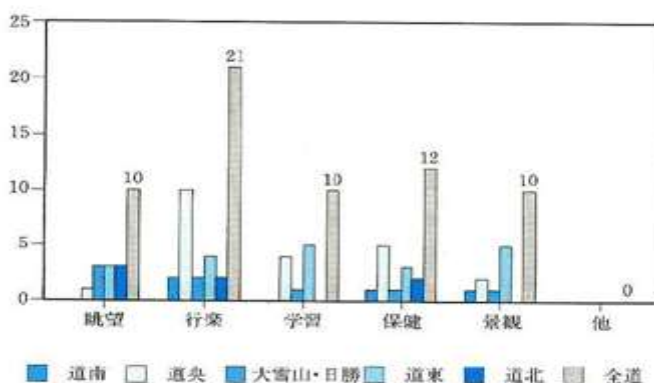
これらの地域の特性は、湿原や原生花園等植物や植生が38か所（95%）と大半を占めており、また小鳥や水鳥がみられる地域も32か所（80%）と多い。

活用形態としては、行楽が20か所（50%）と半数を占めているほかに、探鳥会や自然観察の場として利用されている地域や保健休養、眺望、景観形成等が10～12か所ある。

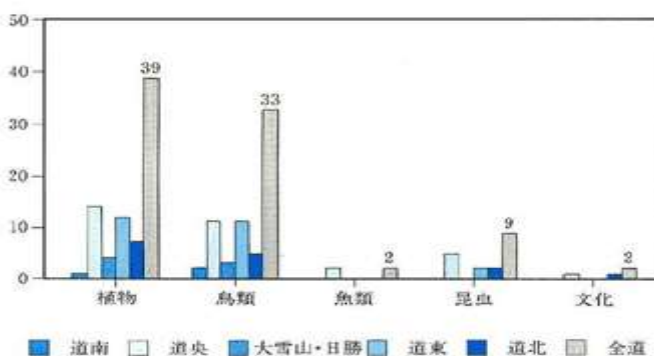
図一15 原野・湿原（箇所数）の圏域別割合



図一16 原野・湿原の圏域別地域特性



図一17 原野・湿原の圏域別活用形態



<山岳・丘陵>

全道で240か所あり、全体の17.1%を占め、社寺林・公園に次いで箇所数が多い。

圏域別にみると、道央圏域が73か所（31%）と最も多く、次いで道東圏域が56か所（23%）で続き、大雪山・日勝圏域は52か所（22%）、道南圏域は41か所（17%）である。道北圏域は18か所（7%）と少ない。

概略面積をみると、20ha以上の地域が110か所（46%）とほぼ半数を占めているが、5ha以下の地域も89か所（37%）あり、大小様々な面積のものがある。

市街地からの距離をみると、5km以上の地域は89か所（37%）あり郊外が多い傾向があるが、市街地の展望台等2km以下の地域も86か所（36%）ある。

土地所有関係をみると、公有地が138か所（58%）と半数を超えており、次いで民有地が54か所（23%）あり、国有地は48か所（20%）と少ない。

これらの地域の特性は、小鳥が集まり昆虫等の小動物が生息している樹林地が大半である。ま

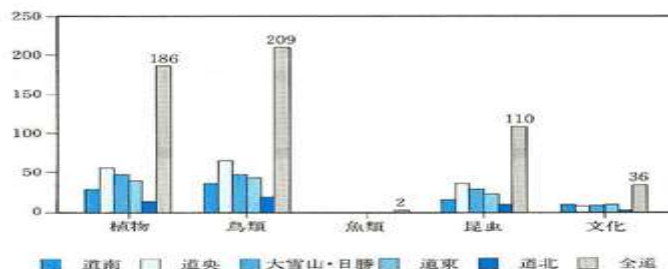
た、郷土のシンボルとなっている山や郷土の展望地として文化的な特性をもった地域も 36 か所 (15%) みられる。

活用形態は地域の特性を反映しており、郷土のシンボルとして眺望対象となっている山等が 108 か所 (45%) と多いことが特徴的である。また、キャンプや山菜採り等の行楽も 114 か所 (47%) ある。探鳥会や自然観察の場として利用されたり子供達の虫採りや木登り等の遊び場として利用されている地域も 59 か所 (25%) ある。

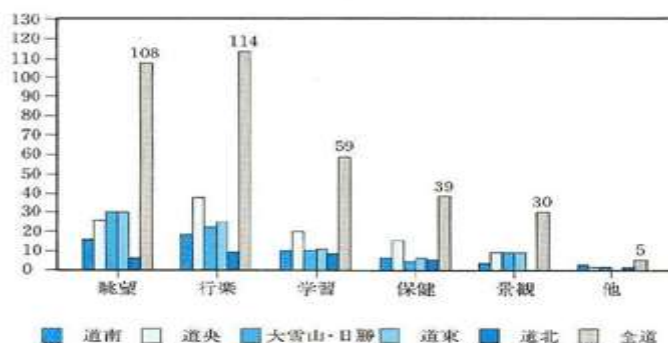
図一18 山岳・丘陵（箇所数）の圏域別割合



図一19 山岳・丘陵の圏域別地域特性



図一20 山岳・丘陵の圏域別活用形態



< 溪谷・河川 >

全道で 213 か所あり、全体の 15.2% を占め、三番目に箇所数が多い。

圏域別にみると、道央圏域が 75 か所 (35%) と最も多く、次いで道南圏域が 62 か所 (29%) となっている。大雪山・日勝圏域は 39 か所 (18%)、道東圏域は 28 か所 (13%) であり、道北圏域は 9 か所 (4%) と少ない。

概略面積をみると、2ha 以下の地域が 99 か所 (46%) あるが、20ha 以上の地域も 88 か所 (41%) あり、山岳・丘陵と同様に大小様々な面積のものがある。

市街地からの距離をみると、1km 以下の地域が 83 か所 (39%) と市街地の中の河川も多いが、5km 以上の地域も 66 か所 (31%) ある。市街地からの距離が 1~2km の地域は 17 か所 (8%) と少なく、都市内河川と郊外の溪谷に大別することができる。

土地所有関係をみると、国有地が 101 か所 (47%) とほぼ半数を占めており、次いで公有地が 83 か所 (39%) あり、民有地は 29 か所 (14%) と少ない。

これらの地域の特性は、小鳥が集まる樹林地が 151 か所 (71%) と最も多く、河川とはいっても

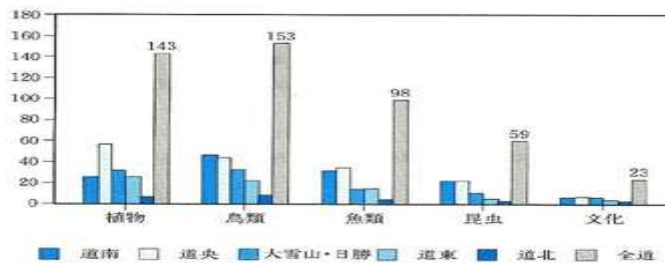
河畔林等周辺の樹林地が強く意識されている傾向がみられる。また、サケをはじめいろいろな魚類が生息しており、それらを見ることができると地域も95か所(45%)ある。

活用形態としては、魚釣りやピクニックや河川敷でのジョギング等行楽・スポーツが141か所(66%)と最も多く、散歩や森林浴等保健休養に利用されている地域も72か所(34%)ある。

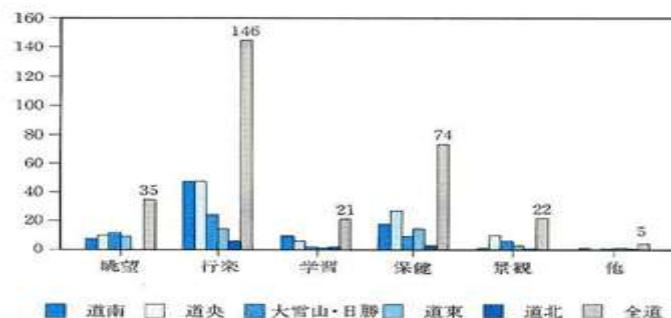
図一21 溪谷・河川(箇所数)の圏域別割合



図一22 溪谷・河川の圏域別地域特性



図一23 溪谷・河川の圏域別活用形態



<湖 沼 等>

全道で100か所あり、全体の7.1%にあたる。

圏域別にみると、道央圏域が45か所(45%)と最も多く、他の圏域は10~16か所程度である。

概略面積をみると、2ha以下の小さな池から湖沼の周辺を含めた50ha以上の地域まで5つの面積ランクにほぼ均等に分布している。

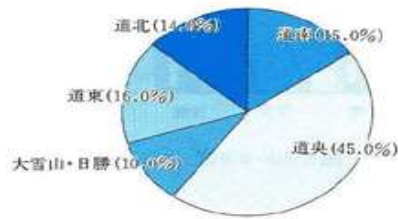
市街地からの距離をみると、5km以上の地域が36か所(36%)と最も多く、2km以上の地域を加えると68か所(68%)になり、郊外に多い傾向がある。

土地所有関係をみると、国有地が41か所(41%)、次いで公有地が36か所(36%)あり、民有地は23か所(23%)である。河川等他の水辺とは異なり、池や沼は個人が所有しているものも相当ある。

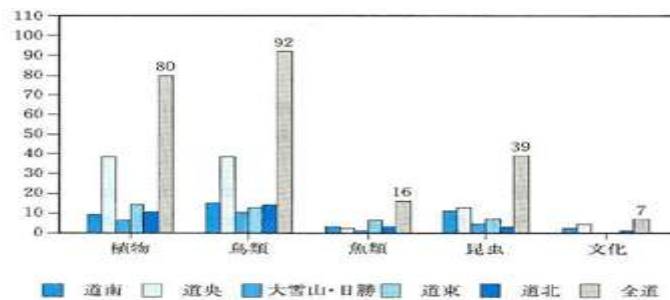
これらの地域の特性は、水鳥等が集まる水辺が多いが、植物も77か所(77%)と多く、河川と同様に水辺だけではなく周辺の樹林地と一体となった地域の特性が意識されている。魚類という特性は15か所(15%)しかなく、河川の45%に比べても湖沼では魚はあまり意識されていない。

活用形態としては、ピクニック等の行楽が73か所(73%)と最も多く、探鳥会が開かれたり子供が水遊びできるような地域も27か所(27%)あり、眺望対象の地域も22か所(22%)ある。

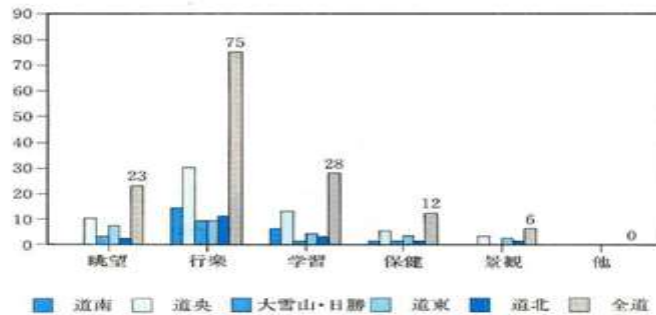
図一24 湖沼等（箇所数）の圏域別割合



図一25 湖沼等の圏域別地域特性



図一26 湖沼等の圏域別活用形態



<海岸・干潟>

全道で144か所あり、全体の10.3%にあたる。

圏域別にみると、道南圏域が57か所（40%）と最も多く、次いで道央圏域が41か所（28%）と多く、道東圏域と道北圏域は各々17か所（12%）であり、大雪山・日勝圏域は12か所（8%）である。全体的には南方に多い傾向がある。

概略面積をみると、2～5haの地域が51か所（35%）と最も多い。50ha以上の大面積の地域は10か所（7%）と少なく、他は26～29か所（18～20%）程度である。

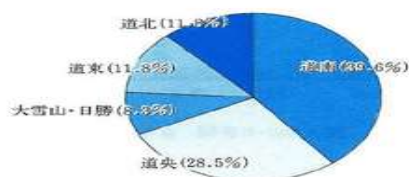
市街地からの距離をみると、1km以内の地域は69か所（48%）あるのに対し、5km以上の地域は23か所（16%）と少なく、比較的近郊の地域が多い。

土地所有関係をみると、国有地が98か所（68%）と最も多く、次いで公有地が31か所（22%）あり、民有地は15か所（10%）と少ない。

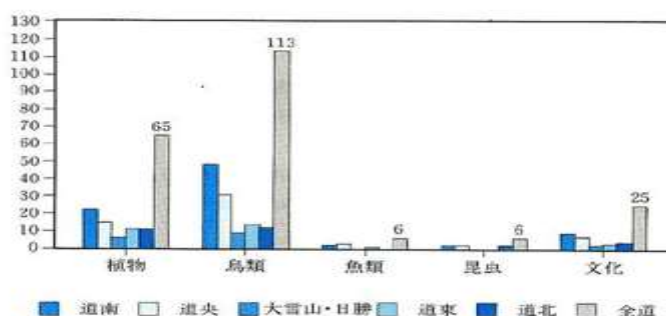
これらの地域の特性は、水鳥類が集まる水辺が113か所（78%）と最も多く、植物も65か所（45%）と多い。魚類は6か所（4%）しかなく、海岸域では魚はあまり意識されていない。

活用形態としては、海水浴やキャンプ・ピクニック等の行楽が108か所（75%）と最も多く、次いで岬等に代表される地域では眺望が46か所（32%）となっている。

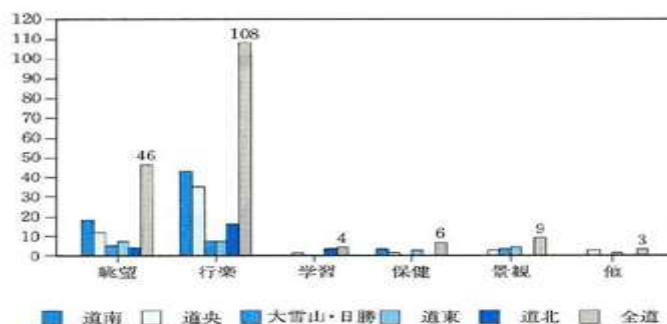
図一27 海岸・干潟（箇所数）の圏域別割合



図一28 海岸・干潟の圏域別地域特性



図一29 海岸・干潟の圏域別活用形態



<その他>

その他の地域は全道で91箇所あり、全体の6.5%となっている。

圏域別にみると、道央圏域が30箇所（33%）と多く、次いで道南圏域が21箇所（23%）となっており、大雪山・日勝圏域は20箇所（22%）、道東圏域は17箇所（19%）である。道北圏域は3箇所（3%）と最も少ない。

概略面積をみると、2ha以下の地域が61箇所（67%）と多い。

市街地からの距離をみると、5つのランクすべてにほぼ均等に分布している。

土地所有関係をみると、公有地が39箇所（43%）、次いで民有地が35箇所（38%）あり、国有地は17箇所（19%）と少ない。

これらの地域の内訳をみると、チャシ跡等の遺跡が27箇所（30%）と最も多く、次いで郷土の木等が23箇所（25%）、洞窟や巨岩等特異な地形・地質が16箇所（17%）ある。また、神社仏閣等建築物や試験場、サケの捕獲場等が14箇所（15%）ある。

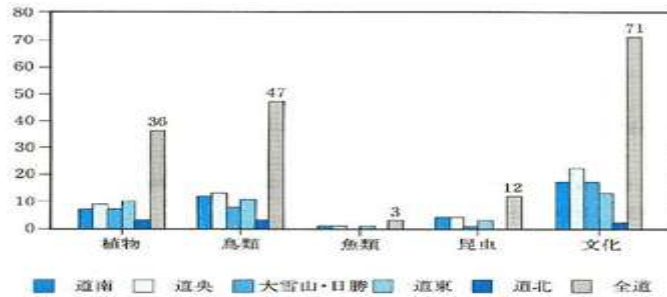
したがって、地域の特性は文化が71箇所（78%）と最も多い。

活用形態としては、景観形成が31箇所（34%）とやや多いが、その他にも多種多様な活用がなされている。

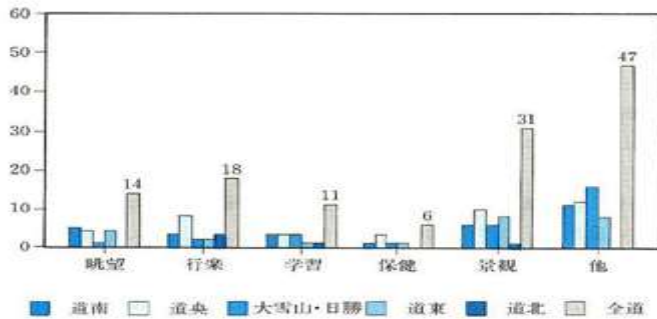
図一30 その他（箇所数）の圏域別割合



図一31 その他の圏域別地域特性



図一32 その他の圏域別活用形態



イ 地域の名称による区分

地域の名称は、基本的には立地条件と活用形態を表しているものであり、「身近な自然地域」のイメージを明らかにするためには名称による区分も有効である。

表 15 は主要な名称について整理したものである。ただし、「〇〇森林公園」は森林と公園にダブル・カウントされている等各々独立した区分ではない。

<〇〇公園>という名称がついている地域は 378 か所と最も多く、ある程度利用施設が整備された地域が身近な自然として親しまれている。

<〇〇神社>等神社仏閣は 67 か所あり、寺院 (24 か所) よりも神社 (39 か所) が多い。「社の森」は市街地に残された貴重な樹林地であることがうかがえる。また、修道院や教会が 4 か所あることは道南圏域の特徴である。

<〇〇森林>には、〇〇の森や〇〇林も含まれているが、これらを合わせると 156 か所あり、<〇〇公園>の次に多い名称である。これに、<〇〇緑地>や<〇〇並木>等を加えると全部で 204 か所となり、樹林地は身近な自然地域の中で大きな比重を占めている。

<〇〇山>等は 153 か所あり、名称区分の中では 3 番目に多い。その内訳をみると<〇〇山>が 51 か所あるが、必ずしも遠隔地の山だけではなく、市街地近郊のいわゆる里山も数多く含まれている。一般的に遠隔地のイメージが強い<〇〇岳>や<〇〇峠>は合わせて 22 か所であるが、<

〇〇丘>や<〇〇台>等は74か所と前者の3倍以上あり、やはり里山的な地域が身近だと感じられている。

これに類する地域の中に<〇〇スキー場>や<〇〇野営場>も34か所あり、スポーツ等を楽しみながら自然に親しめる場となっている。

<〇〇牧場>や<〇〇農園>等が64か所あり、<〇〇原野>や<〇〇原生花園>が22か所あることも北海道らしさの一つである。

水辺環境の「身近な自然地域」をみると、河川が合わせて150か所と最も多く、その中でも<〇〇川>が118か所と多い。比較的奥山のイメージがある<〇〇溪谷>や<〇〇沢>は8か所と少ない。しかしながら、<〇〇滝>は19か所あり、奥山にあっても景勝地として親しまれている地域である。

湖沼等は合わせて100か所あるが、中でも<〇〇沼>が43か所と最も多く、<〇〇湖>は13か所と少ない。<〇〇湖>とはいっても、天然湖は「春採湖」、「久種湖」、「クッチャロ湖」等少数であり、大半はダム湖である。

したがって、<〇〇ダム>30か所と<〇〇水源地>12か所にこれらのダム湖を加えると、人工湖が半数を超える。これらの人工湖は、一般的に天然湖よりも水辺までのアクセスが比較的容易であることから、身近な自然と感じられているようである。

<〇〇海岸>等海岸域は合わせて123か所ある。<〇〇岬>は32か所あり、景勝地として親しまれている。<〇〇海水浴場>は14か所あるが、スキー場の20か所、野営場の14か所と比較しても少なく、しかも道南圏域と道央圏域に集中しており、寒冷地の特色がここにも表れている。

これらの他に<〇〇温泉>が31か所あり、保健休養を目的とした地域として利用されている。また、<〇〇遺跡>等も27か所あり、学習の場や行楽地として評価されている。

表-15 「身近な自然地域」の名称による区分

名 称	個所数	小 計	名 称	個所数	小 計
〇 〇 公 園	378	378	〇 〇 温 泉	31	31
〇 〇 森 林	156	204	〇 〇 湧 水	6	6
〇 〇 緑 地	18		〇 〇 滝	19	150
〇 〇 並 木	30		〇 〇 溪 谷	3	
〇 〇 寺 院	24	〇 〇 沢	5		
〇 〇 神 社	39	67	〇 〇 川	118	
〇 〇 修 道 院	4		〇 〇 頭 首 工	5	
〇 〇 山	51		〇 〇 ダ ム	30	100
〇 〇 岳	6	〇 〇 水 源 池	12		
〇 〇 峠	16	〇 〇 湖	13		
〇 〇 丘	36	153	〇 〇 沼	43	
〇 〇 台	38		〇 〇 池	2	
〇〇高 原	6		〇 〇 海 岸	60	123
〇〇スキー場	20	〇 〇 浜・磯	14		
〇 〇 野 営 場	14	〇 〇 岬	32		
〇 〇 牧 場	54	64	〇 〇 島	3	
〇 〇 農 場	10		〇〇海水浴場	14	
〇 〇 原 野	13		〇 〇 遺 跡	27	27
〇 〇 原 生 花 園	9	22	〇 〇 洞	4	4

ウ 地域の概要

圏域別の「身近な自然地域」の概要は、表17~21に掲げる一覧表のとおりである。

なお、一覧表の「人口密度」、「概略面積」、「立地条件」、「地域の特性」、「活用形態」、「環緑等」、「土地所有」の各項目については、表-16のコード表に基づき、コードで記載している。

表-16 「身近な自然地域」のコード表

コード	立地条件	地域の特徴・特性	活用形態	人口密度ランク	面積ランク	環緑等指定地	土地所有関係
0	……	……	……	……	0(単木)	非指定地	国有地
1	社寺林・園等	植物・植生	眺望	300人/km ² 以上	2ha以下	指定地	公有地
2	並木・防風林等	鳥類	行楽・スポーツ	100~299人/km ²	2. 1~5ha	……	民有地

3	農耕地・人工草地	魚類	学習・遊び	50～99人/Km ²	5. 1～20ha	……	……
4	原野・湿原等	昆虫・小動物	保健・休養	21～49人/km ²	20. 1～50ha	……	……
5	山岳・丘陵地等	文化	景観形成	20人/km ² 以下	50. 1ha以上	……	……
6	溪谷・河川等	……	その他	……	……	……	……
7	湖沼・ダム湖等	……	……	……	……	……	……
8	海岸・千潟等	……	……	……	……	……	……
9	その他	……	……	……	……	……	……

注1) 「地域の特性・特徴」および「活用形態」については1地区で重複しているものがあるため、ダブルカウントされている。

注2) 人口は昭和62年9月30日現在の住民基本台帳人口調(自治省)によった。

表-17 「身近な自然地域」一覧表 (道南圏域)

番号	身近な自然地域	市町村名	人口密度	概略面積	距離(km)	立地条件	地域の特性	活用形態	環緑等	土地所有
1	見晴公園	函館市	1	4	2.0	1	1:2:5	2	0	1
2	市民の森	函館市	1	3	2.0	5	1:2:5	4:5	0	1
3	函館公園	函館市	1	2	0.0	1	2:5	4	0	0
4	五稜郭公園	函館市	1	4	0.0	1	1:2:5	2:6	0	0
5	四稜郭	函館市	1	1	3.0	5	1:2:5	2:6	0	0
6	千代台公園	函館市	1	4	0.0	1	2:5	2:4	0	0
7	旭岡南緑地	函館市	1	2	2.5	5	1:2:4	4:5	0	1
8	赤川水源地	函館市	1	5	5.0	7	1:2:4	2:3	0	1
9	新中野ダム	函館市	1	2	10.0	7	1:2:3:4	2:3	0	1
10	トラピスト修道院ポプラ並木	上磯町	2	1	11.0	2	2:5	1:5	1	2
11	茂辺地川(サケのふる里)	上磯町	2	4	0.5	6	1:3	2	0	1
12	水無川の水源(湧水)	上磯町	2	2	6.0	6	1:2	1	0	1
13	釜の仙境	上磯町	2	3	11.0	6	1:2	1	0	0
14	お手作沼の湧水	上磯町	2	2	1.5	6	1	4	0	2
15	灯台の聖母トラピスト修道院	上磯町	2	3	11.0	9	2:5	1	0	2
16	松前藩戸切地陣屋跡	上磯町	2	4	4.5	9	2:5	3:6	0	1
17	七重浜海水浴場	上磯町	2	2	0.0	8	2	2	0	0
18	飯生遊泳場	上磯町	2	2	0.0	8	2	2	0	0
19	谷好遊泳場	上磯町	2	1	0.0	8	2	2	0	0
20	茂辺地遊泳場	上磯町	2	1	0.0	8	2	2	0	0
21	当別遊泳場	上磯町	2	1	0.0	8	2	2	0	0
22	柳沢スキー場	上磯町	2	3	2.5	5	2	2	0	1
23	茂辺地スキー場	上磯町	2	2	1.0	5	2	2	0	1
24	葛登支岬灯台	上磯町	2	3	9.0	8	2:5	1	0	0
25	寿楽園	上磯町	2	2	9.0	1	2:5	1:6	0	1
26	川田男爵資料館	上磯町	2	1	11.0	9	5	1:6	0	2
27	上磯ダム周辺	上磯町	2	3	6.5	7	1:2	2	0	2
28	おしまコロニー侑愛の郷	上磯町	2	4	11.0	5	2	2:3	0	2
29	静観園	七飯町	2	2	1.5	1	2:5	3:5	0	2
30	ガルトネルのブナ林	七飯町	2	1	1.5	2	1:2:4	5	0	0

31	三嶋神社裏杉林	七飯町	2	1	0.0	1	1:2:5	4:5	0	2
32	SL公園	七飯町	2	1	5.0	2	2	2	0	2
33	見晴公園	七飯町	2	2	0.0	1	2	4	0	0
34	寿緑地	七飯町	2	1	0.0	1	2:4	4:5	0	1
35	仁山高原	七飯町	2	5	7.0	3	2:4	1	0	2
36	日暮山	七飯町	2	5	11.0	5	1:2:5	1	0	1
37	砂崎	砂原町	2	2	1.0	8	1:2	1	0	1
38	ハマナスグリーンパーク	砂原町	2	2	0.5	1	2	2	0	1
39	町営牧場	砂原町	2	5	6.0	3	1:2	5	0	1
40	南部陣屋跡地	砂原町	2	1	0.0	9	2:4:5	4:6	0	1
41	逆川森林公園	江差町	2	4	8.0	5	1:2	2:3	0	2
42	松の岱公園	江差町	2	3	0.5	1	2	2:4	0	1
43	えぞだて公園	江差町	2	2	0.0	1	2:4	4	0	1
44	五厘沢公園	江差町	2	2	0.5	1	2:4	4	0	2
45	厚沢部川河口	江差町	2	2	1.0	8	1:2	2	0	0
46	伏木戸地区	江差町	2	1	1.0	8	2:5	4	0	0
47	田沢川上流	江差町	2	3	3.0	6	2:4	2:5	0	1
48	豊部内川上流	江差町	2	4	4.0	6	1:2:4	2	0	1
49	元山牧野及びその周辺	江差町	2	4	4.0	3	1:2:4	1	0	1
50	桧岱地区	江差町	2	4	2.0	3	2:4	4	0	1
51	尾山海岸	江差町	2	2	0.0	8	1	2	0	0
52	楸川海岸	江差町	2	3	3.0	8	1	2	0	0
53	五厘沢テレビ塔	江差町	2	4	1.5	9	1	1	0	2
54	鹹川ダム周辺	江差町	2	3	4.0	7	2:4	2	0	1
55	鹹川地区	江差町	2	4	2.0	6	1:2:4	2	0	1
56	大谷地地区	江差町	2	4	1.0	3	1:2:4	4	0	1
57	小黒部地区	江差町	2	4	2.0	3	1:2:4	4	0	1
58	小黒部・中網地区	江差町	2	3	1.5	6	1:2:3	4	0	0
59	法華寺	江差町	2	1	0.0	1	2:5	1	1	2
60	かもめ島	江差町	2	3	0.5	8	2:5	2	0	0
61	五厘沢海岸	江差町	2	2	0.5	8	1	2	0	0
62	池の岱造林地	松前町	3	5	3.5	5	1:2:4	3	0	1
63	いこいの森	松前町	3	2	1.5	1	1:2:4	4	0	1
64	大館跡	松前町	3	3	1.3	9	1:2: 4:5	2:6	0	0
65	松前城跡	松前町	3	2	0.2	9	1:2:5	2:6	0	0
66	薬草園	松前町	3	1	2.0	3	1:2:4	2:3	0	0
67	神止山招魂場	松前町	3	1	1.5	5	2:4:5	1	0	1
68	御髪山	松前町	3	3	2.0	5	1:2:4	1	0	0
69	及部ダム周辺	松前町	3	1	5.5	7	2:3:4	2	0	1
70	白神天狗山	松前町	3	3	7.0	5	1:2	1:3	0	1
71	札前町営牧場	松前町	3	5	2.0	3	1:2	4:5	0	1
72	二越町営牧場	松前町	3	3	1.5	3	1:2	4:5	0	1
73	小浜海岸	松前町	3	3	1.5	8	1:2	2	0	0
74	館浜トノマ岬	松前町	3	2	0.0	8	1:2	1:2	0	0
75	折戸浜海岸	松前町	3	2	4.0	8	1:2	1:2	0	0
76	森林公園	福島町	3	4	1.0	1	1:2:4	2:3	0	1
77	新緑公園	福島町	3	2	0.0	1	2	4	0	1
78	不動滝公園	福島町	3	1	2.0	6	2:4:5	3:4	0	2
79	鏡山公園	福島町	3	1	0.5	1	2:4	3:4	0	2
80	白符神社	福島町	3	1	2.0	1	2:4:5	3:4	0	2
81	桧倉川上流域	福島町	3	2	4.0	6	2:3:4	2:3	0	1
82	浦和海岸	福島町	3	1	3.0	8	2	2	0	0

83	松浦海岸	福島町	3	1	3.0	8	2	2	0	0
84	岩部	福島町	3	1	8.0	8	1:2: 4:5	1:2	0	0
85	八郎沼公園	大野町	3	4	2.0	7	2:4	2	0	1
86	焼野キャンプ場	大野町	3	2	5.0	5	1	2	0	1
87	大野小学校文月分校周辺	大野町	3	1	2.0	1	1:2:4	2:3	0	1
88	道南農業試験場	大野町	3	4	1.0	9	1:2	3:5	0	1
89	武井の島	戸井町	3	2	2.0	8	2	1	0	0
90	寄貝歌海岸	恵山町	3	2	1.5	8	2	2	0	2
91	サンタローナカセ岬	恵山町	3	1	1.0	8	2	1	0	0
92	恵山温泉	恵山町	3	2	1.5	6	1:2:5	3:4	0	2
93	石田温泉	恵山町	3	1	6.0	6	1:2	4	0	2
94	銚子サーフビーチ	楸法華村	3	3	1.5	8	2	2	0	1
95	水無温泉	楸法華村	3	1	4.0	6	2:5	4	0	0
96	銚子岬	楸法華村	3	2	2.5	8	2:5	2	0	0
97	岩戸台地	南芽部町	3	5	12.0	5	1:2:5	1	0	1
98	黒羽尻川	南芽部町	3	4	13.0	6	2:3:4	2	0	1
99	大船遺跡館周辺	南芽部町	3	1	7.0	9	2:5	6	0	1
100	万畳敷高原	南芽部町	3	5	10.0	5	1:2:4	1	0	1
101	町民の庭	南芽部町	3	1	0.0	1	2	4	0	1
102	台場山	南芽部町	3	1	4.0	5	2:4:5	1	0	1
103	八木浜海岸	南芽部町	3	1	4.5	8	2	2	0	0
104	黒鷲岬展望台周辺	南芽部町	3	1	5.0	8	2:5	1	0	0
105	川波公園	南芽部町	3	5	3.0	6	1:2:3	2	0	0
106	大船公園	南芽部町	3	5	6.0	6	1:2:3	2	0	0
107	青葉が丘公園	森町	3	3	0.0	1	1:2	4:5	0	1
108	オニウシ公園	森町	3	4	0.0	1	1:2	2:4	0	1
109	島崎八景	森町	3	5	4.0	6	1:2: 3:4	1:2	0	0
110	大規模年金保養地	森町	3	5	11.0	6	1:2: 3:4	2	0	2
111	尾白内川	森町	3	4	0.5	6	1:2: 3:4	2:4	0	1
112	寿都町民スキー場	寿都町	3	3	0.5	5	1:2:4	2:4	0	1
113	栄町子供広場	寿都町	3	1	0.0	1	4	4	0	1
114	神社の森	寿都町	3	1	0.0	1	1:2	4	0	1
115	寿都町児童公園	寿都町	3	1	0.0	1	1:2	4	0	1
116	六条の森	寿都町	3	2	1.5	3	1:4	4	0	1
117	樽岸いこいの広場	寿都町	3	1	0.5	1	2	4	0	1
118	高齢者いきがい広場	寿都町	3	1	6.5	1	2	4	0	1
119	浜中海水浴場	寿都町	3	1	0.0	8	2	2	0	1
120	磯谷高地	寿都町	3	5	2.5	3	1:2	2:5	0	1
121	弁慶岬	寿都町	3	2	5.0	8	1:2	1	0	0
122	知内公園	知内町	4	2	1.0	1	1:2:4	4	0	1
123	知内川	知内町	4	5	1.0	6	1:2: 3:4	2	0	0
124	前浜地区	知内町	4	1	1.5	8	1:2	2	0	0
125	小谷石海岸	知内町	4	2	7.0	8	1:2	2	0	0
126	涌元海岸	知内町	4	1	5.0	8	1:2	2	0	0
127	湯の里温泉	知内町	4	2	0.5	6	2	3:4	0	2
128	ふるさとの森	木古内町	4	4	0.7	5	1:2	2:6	0	1
129	木古内川	木古内町	4	5	1.0	6	1:2:3	2	0	0
130	中野川	木古内町	4	5	2.0	6	2:4	2	0	0
131	幸運牧場	木古内町	4	5	2.0	3	2:4	1:5	0	2
132	幸運沼	木古内町	4	1	2.5	7	1:2:5	2:3	0	2

133	瓜谷砂防ダム	木古内町	4	2	7.0	6	1:2	2	0	1
134	禅燈寺の山	木古内町	4	2	2.5	5	2:4	1:3	0	2
135	町民公園	鹿部町	4	2	0.5	1	1:2: 3:4	4	0	1
136	常呂溪谷	鹿部町	4	4	3.0	6	1	1	0	1
137	三味線滝	鹿部町	4	2	4.0	6	1	1	0	1
138	間けつ泉	鹿部町	4	1	0.5	6	5	1	0	2
139	湧水園	鹿部町	4	1	3.0	6	1:2:4	2	0	2
140	瓢箪沼	鹿部町	4	2	4.0	7	1:2:4	2	0	2
141	出来瀬海岸	鹿部町	4	4	5.0	8	1	1	0	1
142	町民憩いの森	鹿部町	4	2	6.5	5	1	2:5	0	1
143	黒松並木	鹿部町	4	3	1.0	2	2	5	0	2
144	聖パウロ高原教会	鹿部町	4	1	5.0	9	1:4	2:5	0	2
145	さらんべ公園	八雲町	4	3	1.0	1	2:3	4	0	1
146	立岩公園	八雲町	4	2	5.0	1	2:3	4	0	1
147	落部公園	八雲町	4	2	1.0	1	2:4	4	0	1
148	上の湯温泉	八雲町	4	4	10.0	6	2:3	2:4	0	2
149	桜野温泉	八雲町	4	4	12.0	6	2:4	2:4	0	2
150	鉛川温泉	八雲町	4	4	15.0	6	2:4	2:4	0	1
151	町営育成牧場	八雲町	4	5	5.0	3	1:2	1	0	1
152	黒岩の奇岩	八雲町	4	1	12.0	8	2	1:2	0	0
153	相生公園	八雲町	4	2	0.0	1	4	4	0	1
154	野田生公園	八雲町	4	1	1.5	7	1:2:4	3:4	0	1
155	遊楽部川	八雲町	4	5	1.0	6	2:3	2	0	1
156	長万部公園	長万部町	4	2	2.5	1	1:2:4	2:3	0	1
157	写万部山	長万部町	4	5	9.0	5	2	1	0	2
158	長万部川	長万部町	4	4	1.0	6	2:3	2	0	1
159	宮の森公園	乙部町	4	2	0.0	1	2:4	4	0	1
160	館浦温泉公園	乙部町	4	1	0.5	1	2:4	4	0	1
161	滝瀬海岸	乙部町	4	3	2.0	8	2	2	0	0
162	川瀬公園	乙部町	4	2	2.0	7	2:4	2:3	0	2
163	鳴海牧場	乙部町	4	5	8.0	3	2:4	1:2	0	2
164	元和台	乙部町	4	2	6.0	5	2	1:2	0	2
165	乙部岳	乙部町	4	5	20.0	5	2:4:5	1	0	0
166	富岡植物園	乙部町	4	1	10.0	5	1:2:4	2:3	0	2
167	サクラマスふ化場公園	乙部町	4	1	10.0	6	2:4	2:3	0	2
168	突符川治山ダム	乙部町	4	4	11.0	6	2:3:4	2:3	0	0
169	館浦海水浴場	乙部町	4	1	0.0	8	2	2	0	0
170	長法溪流広場	乙部町	4	1	8.0	6	1:2:4	2	0	0
171	乙部荘老人ホーム小公園	乙部町	4	1	6.0	1	2:4	1:4	0	1
172	元和水源地	乙部町	4	1	14.0	6	2:4	2	0	2
173	河笑内川砂防ダム	乙部町	4	1	8.0	6	2:4	2	0	0
174	豊浜水道水源地	乙部町	4	1	16.0	6	2:4	2:3	0	0
175	鮪ノ川林道	乙部町	4	3	16.0	2	1:2:4	2:3	0	2
176	館ノ岬	乙部町	4	2	0.5	8	2	1	0	2
177	熊石町青少年旅行村	熊石町	4	2	2.0	5	1:2	2	0	1
178	ひらたないスキー場	熊石町	4	2	2.5	5	4	2	0	1
179	桜園	熊石町	4	2	1.5	1	1:4	4	0	1
180	森林広場	熊石町	4	1	1.5	5	4	4	0	1
181	鮎川海岸	熊石町	4	4	1.5	8	2	2	0	0
182	折戸海岸	熊石町	4	1	0.0	8	2:5	2	0	0
183	雲石海岸	熊石町	4	1	2.0	8	2:5	2	0	0
184	平田内川	熊石町	4	4	1.5	6	3	2	0	0

185	関内川	熊石町	4	4	0.0	6	1 : 3	2	0	0
186	貝取潤公園	大成町	4	1	0.0	1	2 : 4	4	0	1
187	小林の森	大成町	4	4	2.5	5	1 : 2	3	1	2
188	臼別川	大成町	4	5	0.0	6	3	3 : 4	0	0
189	小川砂防ダム	大成町	4	1	1.0	6	2	3 : 4	0	0
190	小川	大成町	4	5	0.0	6	3	2 : 4	0	0
191	臼別川河口	大成町	4	3	0.0	6	2	2	0	0
192	都の高台	大成町	4	1	0.5	5	1	1	0	2
193	長磯海岸	大成町	4	2	0.0	8	2	2	0	0
194	北追岬公園	奥尻町	4	1	0.5	8	2	1 : 4	0	1
195	賽の河原	奥尻町	4	1	1.5	8	2 : 4	2	0	1
196	カムイ牧場	奥尻町	4	2	0.5	3	1 : 4	5	0	2
197	球浦牧野	奥尻町	4	4	3.5	3	1 : 4	5	0	2
198	宮津弁天宮	奥尻町	4	1	0.0	9	2 : 5	1 : 6	0	1
199	ファミリーパーク	奥尻町	4	1	0.5	1	2	2	0	1
200	瀬棚町運動広場	瀬棚町	4	1	0.0	1	2 : 4	2	0	1
201	瀬棚港緑地公園	瀬棚町	4	1	0.0	1	2 : 4	4	0	1
202	役場前広場	瀬棚町	4	1	0.0	1	1 : 2	5	0	1
203	事比羅神社境内	瀬棚町	4	1	0.0	1	1 : 2 : 4	3 : 4	0	2
204	日本女医第一号萩野吟子顕彰碑公園	瀬棚町	4	1	0.0	1	2 : 5	6	0	2
205	旧駅前小公園	瀬棚町	4	1	0.0	1	1	5	0	1
206	下浜海岸	瀬棚町	4	4	0.5	8	2	2	0	0
207	生出牧場	瀬棚町	4	4	1.0	3	1 : 2 : 4	1	0	2
208	利別川河口	瀬棚町	4	5	3.0	6	2 : 3	2	0	0
209	馬場川地区	瀬棚町	4	4	3.5	7	2 : 3 : 4	2 : 3	0	0
210	共和子供の遊び場	瀬棚町	4	1	0.0	1	2 : 4	4	0	1
211	立象山地区	瀬棚町	4	4	0.5	1	1 : 2	2 : 4	0	1
212	三本杉海水浴場	瀬棚町	4	3	1.0	8	2 : 5	2	0	0
213	湯の岱スキー場	上ノ国町	5	2	0.5	5	1 : 2	2	0	1
214	温泉の森	上ノ国町	5	2	0.5	6	1 : 2	4	0	2
215	茂刈山	上ノ国町	5	4	1.5	5	2	1	0	2
216	桂岡神社の沢	上ノ国町	5	2	0.0	1	2 : 5	4	0	2
217	苗穂後地	上ノ国町	5	2	2.0	3	2	2 : 4	0	2
218	トウシン鉱業跡地	上ノ国町	5	2	1.0	4	2	2 : 4	0	2
219	天の川堤防敷地（早瀬）	上ノ国町	5	2	1.0	6	3	2	0	0
220	天の川堤防敷地（小森）	上ノ国町	5	2	1.0	6	3	2	0	0
221	州崎館跡	上ノ国町	5	3	0.0	9	1 : 5	6	0	2
222	天の川中州	上ノ国町	5	2	0.0	6	2	2 : 4	0	0
223	花沢公園	上ノ国町	5	2	0.5	1	2	4	0	1
224	天の川河口	上ノ国町	5	2	0.5	8	2 : 3	2	0	0
225	上ノ国海岸	上ノ国町	5	2	0.5	8	2	2	0	0
226	文殊岬	上ノ国町	5	2	1.0	8	1	1	0	2
227	赤石	上ノ国町	5	2	0.5	8	1	1 : 2	0	0
228	州根子岬	上ノ国町	5	2	0.0	8	1	1	0	0
229	汐吹海岸	上ノ国町	5	2	0.0	8	2	2	0	0
230	館野	上ノ国町	5	2	0.0	8	1	1	0	0
231	目方泊岬	上ノ国町	5	2	0.0	8	1	1	0	0
232	土橋自然観察教育林	厚沢部町	5	5	0.0	5	1 : 2 : 4	3	0	0
233	森林展示館の森	厚沢部町	5	1	0.0	1	1 : 2 : 4 : 5	3 : 4	0	0
234	にごり沼	厚沢部町	5	2	3.0	7	1 : 2 : 4	2	0	0
235	館城跡公園	厚沢部町	5	3	1.5	1	5	4	0	1
236	コロポックル公園	厚沢部町	5	1	3.0	1	4	3	0	2

237	当路牧場	厚沢部町	5	4	3.0	3	1:4	1	0	1
238	美和牧場	厚沢部町	5	4	3.0	3	1:2:4	1	0	1
239	太鼓山	厚沢部町	5	4	0.5	5	1:2:4	1	0	0
240	安野呂川清流	厚沢部町	5	5	0.0	6	3:4	1:2	0	0
241	太鼓山公園	厚沢部町	5	1	0.0	1	2	4	0	1
242	館城温泉公園	厚沢部町	5	1	1.0	1	1:2	4	0	1
243	がむし温泉公園	厚沢部町	5	1	1.0	1	2	3:4	0	2
244	メークイーン発祥の地記念 碑公園	厚沢部町	5	1	0.0	3	2:4:5	4:6	0	2
245	見出の笠松	厚沢部町	5	0	0.0	9	5	5	1	1
246	ふとろ海岸	北桧山町	5	4	0.5	8	2	2	0	0
247	小川高原牧場	北桧山町	5	5	4.5	3	1:4	1	0	1
248	若松公園	北桧山町	5	2	0.0	1	2	4	0	1
249	かぶと野古戦場	北桧山町	5	2	1.5	9	1:2: 4:5	1	0	2
250	熱田神社周辺	北桧山町	5	1	2.5	1	2:4	2	0	2
251	後志利別川河川敷	北桧山町	5	4	0.0	6	1:2:3	2:4	0	0
252	真駒内公園	北桧山町	5	1	0.0	1	1:2	4	0	1
253	鮭捕獲場	北桧山町	5	1	3.0	9	3	6	0	0
254	玉川小学校林	北桧山町	5	1	0.0	1	1:2	3	0	0
255	丹羽家の林	北桧山町	5	1	0.0	1	1:2:5	5	0	2
256	真駒内堰堤	北桧山町	5	1	2.5	6	3	2	0	1
257	徳島町営牧場	北桧山町	5	4	4.5	3	1:4	1	0	2
258	真駒内ダム	北桧山町	5	4	8.0	7	2	2	0	0
259	浮島公園	北桧山町	5	3	2.0	7	1:2: 4:5	2	1	1
260	玉川公園	北桧山町	5	3	0.5	5	1:2:4	4	1	1
261	巢籠の松	北桧山町	5	0	2.0	9	5	5	1	1
262	荷卸の松	北桧山町	5	0	2.0	9	5	5	1	1
263	美利河二股自然休養林	今金町	5	5	25.0	5	1:2:5	2:3	0	0
264	高美公園	今金町	5	3	0.0	1	1:2	2:4	0	1
265	今村公園	今金町	5	4	0.0	1	1:2	4	0	2
266	法林寺	今金町	5	3	0.0	1	1:2	4	0	2
267	常代の松	今金町	5	0	0.5	9	5	5	0	0
268	豊樹園公園	今金町	5	1	0.0	1	1:2	4	0	2
269	メップ川河畔	今金町	5	3	4.0	6	3	2	0	0
270	日進高原模範牧場	今金町	5	5	11.0	3	1:2	1	0	2
271	インマヌエル教会	今金町	5	1	3.0	9	2:5	3	0	2
272	金原緑と夢の丘	今金町	5	1	3.0	5	1:2	2	0	2
273	下八東頭首工	今金町	5	1	2.5	6	2:3	2	0	1
274	利別健民広場	今金町	5	3	0.0	1	2:3	2:4	0	0
275	金原中央頭首工	今金町	5	1	5.0	6	2:3	2	0	1
276	金原頭首工	今金町	5	1	7.0	6	2	2	0	1
277	住吉頭首工	今金町	5	1	3.5	6	2	2	0	1
278	下ハイカ頭首工	今金町	5	1	4.0	6	2	2	0	1
279	カニカン岳	今金町	5	5	16.0	5	1:2	1	0	0
280	メノウ原石発掘地	今金町	5	1	0.5	9	2:5	6	0	1
281	茂津多海岸温泉郷	島牧村	5	1	9.0	8	1:2	2:4	0	2
282	元町鎮守の森	島牧村	5	1	0.0	1	1:2	4	0	2
283	千走温泉峡	島牧村	5	2	6.0	6	1:2:3	2:4	0	2
284	園芸ハウスの里	島牧村	5	1	3.0	3	1:3	4	0	1
285	宮内温泉郷	島牧村	5	2	3.5	5	1:2:3	4	0	2
286	永豊アイヌ砦跡	島牧村	5	2	1.0	9	2:5	6	0	0
287	本目海水浴場	島牧村	5	3	5.0	8	1:2:3	2	0	0

288	美川黒松内スカイライン	島牧村	5	4	10.0	5	1:2	1:2	0	0
289	美川草原	島牧村	5	5	3.0	3	4	1	0	2
290	植原草原	島牧村	5	5	5.0	3	4	1	0	2
291	島牧ハマナス原生花園	島牧村	5	2	2.5	8	1:2	2	0	0
292	歌島沼	島牧村	5	3	2.5	7	1:2	2	0	1
293	月越原野	島牧村	5	5	3.0	4	1:2	2:5	0	0
294	蒲原磯	島牧村	5	3	3.0	8	2	2	0	0
295	白井川ブナ林	黒松内町	5	4	7.5	5	1:2:5	3	1	1
296	東山公園スキー場	黒松内町	5	3	0.5	5	1:2	2	0	1
297	町営作開牧場	黒松内町	5	5	9.0	3	1:2:4	1:2	0	2
298	町営角十牧場	黒松内町	5	5	9.0	3	1:2:4	1:2	0	2
299	町営豊浦牧場	黒松内町	5	4	10.0	3	1:2:4	1:2	0	1
300	日東農場	黒松内町	5	5	7.0	3	1:2:4	1:2	0	2
301	森林公園	黒松内町	5	4	2.0	1	1:2:4	1:3	0	1
302	朱太川	黒松内町	5	4	1.0	6	3:5	2:6	0	0
303	黒松内川旭橋地先	黒松内町	5	2	1.0	6	3	2	0	0

表-18 「身近な自然地域」一覧表 (道央圏域)

番号	身近な自然地域	市町村名	人口密度	概略面積	距離(km)	立地条件	地域の特性	活用形態	環緑等	土地所有
1	島松沢行在所	広島町	1	1	7.5	2	2:5	5	0	1
2	三島の沢	広島町	1	4	10.0	4	1:4	2	0	1
3	緑陽公園	広島町	1	2	2.0	1	1	5	0	1
4	レクリエーションの森	広島町	1	4	1.0	1	1:2:4	2:3	0	0
5	真勲別河畔林	石狩町	1	4	9.0	4	1:2	1:2	0	0
6	紅葉山公園	石狩町	1	3	0.0	7	1	4	0	1
7	グミの一本木	石狩町	1	0	16.0	9	1:5	5	0	2
8	茨戸川	石狩町	1	5	2.0	6	1:2	1:2	0	0
9	紅葉山砂丘	石狩町	1	5	1.5	5	1:2:5	1:5	0	2
10	八の沢自然林	石狩町	1	5	20.0	5	1:2:4	2	0	1
11	石狩防風林	石狩町・札幌市	1	4	2.0	2	1:2	4:5	0	0
12	北大植物園	札幌市	1	4	0.0	1	1:2:4:5	3:4:5	0	0
13	羊ヶ丘展望台周辺	札幌市	1	2	3.0	3	1	1:2	0	0
14	北大ポプラ並木	札幌市	1	1	1.0	1	1:5	5	0	0
15	札幌芸術の森	札幌市	1	4	6.0	1	1:2:5	6	0	1
16	豊平公園	札幌市	1	3	0.0	1	1:2:4	2:4	0	0
17	平岡樹芸センター	札幌市	1	2	0.0	1	1:2:4	4:5	0	1
18	百合が原公園	札幌市	1	4	1.0	1	1:2:4	2:4	0	1
19	藻南公園	札幌市	1	4	0.0	6	2	4:5	0	1
20	中島公園	札幌市	1	4	0.0	1	2:4:5	2:4	0	1
21	国営滝野すずらん丘陵公園	札幌市	1	5	9.0	6	1:2:4	2:3	0	0
22	星置緑地	札幌市	1	2	0.0	1	1:2	4:5	0	1
23	豊平川緑地	札幌市	1	5	0.0	6	3	2:4	0	0
24	西岡公園	札幌市	1	4	1.0	1	1:2:4	3:4	0	0
25	真駒内公園	札幌市	1	5	0.0	1	1:2:5	2:4	0	1
26	月寒公園	札幌市	1	4	0.0	1	2:4	4	0	0
27	旭山記念公園	札幌市	1	4	0.5	1	2:4	1:4	0	1

28	白旗山都市環境林	札幌市	1	5	6.0	5	1:2:4	2:3:5	1	1
29	札幌ふれあいの森	札幌市	1	5	8.0	5	1:2:4	3:4	0	1
30	八紘学園	札幌市	1	2	0.0	1	5	1:4	0	2
31	滝野自然学園	札幌市	1	2	9.0	6	1:2:4	2:3	0	0
32	青少年キャンプ場	札幌市	1	1	9.0	6	1:2:4	2:3	0	0
33	豊羽自然学園	札幌市	1	1	27.0	5	1:2:4	2:3	0	0
34	北方自然教育園	札幌市	1	2	2.0	3	1:2:4	2:3	0	1
35	大通公園	札幌市	1	3	0.0	1	1:2:5	4:5	0	1
36	あいの里公園	札幌市	1	2	20.0	7	4	3:4	0	0
37	江別市ほたるの里	江別市	1	3	3.5	6	4	3:4	0	1
38	湯川公園	江別市	1	2	0.0	1	1:2	4	0	1
39	大麻中央公園	江別市	1	4	0.0	1	2	4	0	1
40	泉の沼公園	江別市	1	3	0.5	1	1:2:4	2:4	0	1
41	千古園	江別市	1	2	2.0	1	1:2:5	2	0	1
42	大浜海岸	小樽市	1	5	5.0	8	2:4	2	0	0
43	張碓海岸	小樽市	1	2	3.5	8	1:2	2:3	0	0
44	朝里海岸	小樽市	1	2	0.0	8	2	2	0	0
45	平磯岬	小樽市	1	1	0.0	8	2	1:2	0	0
46	カヤシマ岬	小樽市	1	4	0.5	8	2	1:2	0	0
47	小樽稲荷神社	小樽市	1	1	0.0	1	1:2	4:5	0	2
48	小樽苗畑林	小樽市	1	4	0.0	3	1:2:4	1:3	1	0
49	旭公園	小樽市	1	2	0.5	1	2:4	1:5	0	1
50	旭展望台	小樽市	1	2	0.5	1	2:4	1:5	0	1
51	浄心寺	小樽市	1	1	0.0	1	2:5	4:5	0	2
52	水天宮	小樽市	1	1	0.0	9	1:2	1:5	0	2
53	小樽公園	小樽市	1	4	0.0	1	1:2	2:3	0	1
54	もがみ公園	小樽市	1	2	0.0	1	2	4	0	1
55	金毘羅大本院	小樽市	1	1	0.5	9	2:4:5	4:5	0	2
56	天満宮	小樽市	1	1	0.0	1	2:4:5	4:5	0	2
57	毛無山山麓	小樽市	1	5	2.0	5	1:2:4	1:2	0	0
58	朝里川温泉郷	小樽市	1	5	0.0	6	1:2:4	2:4	0	1
59	丸山	小樽市	1	4	7.0	5	2:4	1:4	0	0
60	おたる自然の村	小樽市	1	3	4.0	5	1:2:4	2:3	0	0
61	祝津海岸	小樽市	1	3	1.0	8	2	2	0	0
62	オタモイ海岸	小樽市	1	3	1.0	8	2	2	0	0
63	桃岩周辺	小樽市	1	2	2.0	8	1:2	1	0	0
64	忍路環状列石	小樽市	1	1	2.0	9	1:2:5	6	0	0
65	兜岬周辺	小樽市	1	2	1.0	8	1:2	2	0	0
66	いわみざわ公園	岩見沢市	1	5	2.0	5	2	2:3	0	1
67	幌向ダム	岩見沢市	1	5	14.0	7	1:2	1	0	0
68	東山公園	岩見沢市	1	4	0.0	1	1:2	2:4	0	1
69	孫別公園	岩見沢市	1	2	0.5	1	2	1:4	0	1
70	山七公園	岩見沢市	1	2	0.0	1	2	4	0	1
71	あやめ公園	岩見沢市	1	2	0.0	1	1:2	4	0	1
72	滝川公園	滝川市	1	4	0.5	1	1:2	2:4	0	1
73	滝川西公園	滝川市	1	3	0.0	1	1:2	2:4	0	1
74	江部乙公園	滝川市	1	3	1.0	1	2:4	4	0	1
75	滝川東公園	滝川市	1	2	0.0	1	2:4	2:5	0	1
76	滝の川公園	滝川市	1	4	0.0	1	2:4	2:3	0	1
77	丸加山牧野	滝川市	1	5	4.5	3	1:2:4	2:3	0	1
78	北海道立滝川畜産試験場	滝川市	1	5	4.0	9	1:2:4	3:4	0	1
79	学校林(野外活動広場)	滝川市	1	4	1.0	1	1:2	3:4	0	1

80	北電公園	滝川市	1	4	0.5	1	1	2	0	2
81	北光公園	砂川市	1	4	0.5	7	1:2: 4:5	2	0	1
82	北海道子供の国	砂川市	1	5	1.0	7	1:2:4	2	0	1
83	砂川神社境内	砂川市	1	2	0.0	1	5	4	1	2
84	鉄道防風(雪)林	砂川市	1	2	0.5	2	1	5	0	2
85	吉野園	砂川市	1	2	1.0	1	1:2:4	4	0	2
86	袋地沼	砂川市	1	2	2.0	7	2:5	2:3	0	0
87	地球岬緑地	室蘭市	1	4	0.5	8	1:2:4	1:5	0	1
88	大黒島	室蘭市	1	2	1.0	8	1	1	0	0
89	入江運動公園	室蘭市	1	4	0.0	1	1	2	0	1
90	測量山緑地	室蘭市	1	5	0.0	5	1:2:4	1:5	0	1
91	室蘭墓園	室蘭市	1	4	3.0	5	1:2	1	0	1
92	知利別公園	室蘭市	1	4	0.0	1	1	4:5	0	1
93	香川町牧野組合周辺	室蘭市	1	5	4.0	3	1:2	2	0	2
94	イタンキ浜(鳴り砂)	室蘭市	1	2	0.0	8	1:2:5	2:6	0	0
95	北栄緑地公園	千歳市	2	2	0.0	1	2	4	0	1
96	勇舞川河畔公園	千歳市	2	3	0.5	6	1:2:4	2:4	0	1
97	長都川上流	千歳市	2	5	4.0	6	1:2	5	0	1
98	青空公園	千歳市	2	3	0.5	1	2	2:4	0	1
99	インディアン水車周辺	千歳市	2	2	0.5	6	2:3:5	2	0	0
100	しゅくぶ公園	千歳市	2	2	0.0	1	2	4	0	1
101	コムカラ峠	千歳市	2	5	9.0	5	1:2	1	0	0
102	空港周辺のカシワ林	千歳市	2	5	5.0	5	1:2:5	5	1	0
103	千歳湖	千歳市	2	3	6.0	7	1:2:4	1	0	2
104	美々貝塚	千歳市	2	2	7.0	9	5	3:6	0	0
105	グリーンベルト	千歳市	2	2	0.0	2	1:2	5:6	0	1
106	千歳川	千歳市	2	5	0.0	6	2:3	4	0	0
107	青葉公園	千歳市	2	5	0.5	1	1:2: 4:5	2:3	0	1
108	林東公園	千歳市	2	2	0.5	7	1:2:3	4	0	0
109	サイクリングロード	千歳市	2	5	1.0	2	1:2	2	0	1
110	内別川周辺	千歳市	2	2	5.0	6	2:3: 4:5	2	0	0
111	泉沢つつじヶ丘公園	千歳市	2	2	0.5	1	2	4	0	1
112	ママチ川上流	千歳市	2	2	1.0	6	2	4:5	0	0
113	サケ・マスふ化場周辺	千歳市	2	2	7.0	6	2:3:5	1	0	0
114	恵庭公園	恵庭市	2	4	0.5	1	1:2:4	2:3	0	1
115	恵み野中央公園	恵庭市	2	4	0.5	1	2:4	4:5	0	1
116	開拓記念公園	恵庭市	2	2	3.0	1	1:2:5	5:6	0	1
117	忠魂碑公園	恵庭市	2	4	3.0	1	2:4:5	5:6	0	1
118	漁川河川緑地	恵庭市	2	4	0.0	6	3	4:5	0	1
119	耕地防風林	恵庭市	2	4	3.0	2	1:2	5	0	0
120	紫雲台孝子堂周辺	恵庭市	2	2	2.0	1	2:5	4:6	0	2
121	中島公園	恵庭市	2	4	1.0	1	2	4:5	0	1
122	含翠園	岩内町	2	1	0.0	1	1:4	4	0	2
123	野東川・支流メトテ川周 辺	岩内町	2	3	1.0	6	3	2	0	1
124	島野海岸	岩内町	2	2	1.0	8	2	2	0	0
125	ほうらん荘	岩内町	2	2	1.0	1	1:2	4	0	2
126	いわない温泉周辺	岩内町	2	4	4.0	6	1:2:4	4	0	2
127	岩内森林公園	岩内町	2	4	3.3	5	1:2:4	2:3	0	1
128	いわない国際スキー場	岩内町	2	5	5.0	5	1:2	2	0	2
129	鳴神の滝	岩内町	2	4	4.0	6	1:2:5	1	0	1

130	一本柳	岩内町	2	0	0.0	9	1 : 5	5	0	1
131	岩内神社の森	岩内町	2	2	0.0	1	2 : 5	4 : 5	0	2
132	八幡通りの並木	岩内町	2	1	0.0	2	1	5	0	1
133	駅前通りの並木	岩内町	2	1	0.0	2	1	5	0	1
134	東山史跡	岩内町	2	1	0.0	9	5	5 : 6	0	1
135	筈山の原野	岩内町	2	4	2.5	4	1 : 2	2	0	0
136	円山公園	余市町	2	3	0.5	1	2	4	0	1
137	余市川河畔の桜並木	余市町	2	4	1.0	2	1 : 2 : 3	2 : 4	0	1
138	旧今邸園	余市町	2	1	0.0	1	2 : 5	4 : 6	0	1
139	旧下ヨイチ運上家周辺	余市町	2	1	0.0	9	2 : 5	2 : 6	0	1
140	モイレ山	余市町	2	3	0.0	5	1 : 2 : 4 : 5	1 : 6	0	1
141	ニッカウイスキー工場敷地	余市町	2	2	0.0	9	2 : 5	2	0	2
142	あゆ場遊園地	余市町	2	2	3.0	6	1 : 2 : 3 : 4	2 : 3	0	1
143	時田山	余市町	2	3	1.0	5	1 : 2	1	0	2
144	西崎山ストーンサークル周辺	余市町	2	1	4.5	9	2 : 5	1 : 6	0	2
145	余市ダム周辺	余市町	2	4	10.0	7	1 : 2	2	0	1
146	余市神社	余市町	2	2	0.0	1	1 : 2	3 : 4	0	2
147	フゴッベ海岸	余市町	2	3	0.0	8	1 : 2	2	0	2
148	モイレ浜中海岸	余市町	2	3	0.0	8	2	2	0	0
149	睦公園	余市町	2	1	0.0	1	2	4	0	1
150	日本清酒余市ワイン工場	余市町	2	1	2.0	9	2 : 5	2	0	2
151	リンゴ園	余市町	2	5	1.0	3	1 : 2	2	0	2
152	ブドウ園	余市町	2	5	1.0	3	1 : 2	2	0	2
153	サクランボ園	余市町	2	5	1.0	3	1 : 2	2	0	2
154	歌越海岸	余市町	2	3	6.0	8	2	2	0	0
155	里山展望台	奈井江町	2	5	1.5	5	1 : 2 : 4	1 : 4	0	1
156	新八十八ヶ所	奈井江町	2	3	3.0	9	1 : 2 : 4 : 5	6	0	1
157	上砂川町奥沢国民休養地	上砂川町	2	5	3.0	6	1 : 2	2 : 4	0	2
158	上砂川公園	上砂川町	2	2	0.0	1	1	4	0	2
159	妹背牛神社境内	妹背牛町	2	1	0.0	1	1 : 5	4	0	2
160	8区沼	妹背牛町	2	5	4.0	7	1 : 2	3	0	0
161	石狩川サイクリングロード	妹背牛町	2	4	1.5	2	1	2	0	1
162	東明公園	美唄市	2	4	0.5	5	1 : 2 : 4	2 : 4	0	1
163	楓が丘森林公園	美唄市	2	3	0.5	5	1 : 2 : 4	4	0	2
164	宮島沼	美唄市	2	4	11.0	7	1 : 2	1 : 3	0	0
165	神威岳自然公園	歌志内市	2	5	1.0	5	1 : 2 : 4	2 : 3	0	1
166	歌志内公園	歌志内市	2	2	0.0	1	2 : 4	3 : 4	0	1
167	中村公園	歌志内市	2	2	0.0	1	2 : 4	4	0	1
168	黄金岬	留萌市	2	2	0.0	8	5	1 : 2	0	1
169	浜中海岸	留萌市	2	3	2.0	8	2	2	0	0
170	神居岩総合公園	留萌市	2	4	5.0	5	2 : 4	2	0	1
171	見晴公園	留萌市	2	4	0.0	1	2 : 4	4	0	1
172	虻田町キジ公園	虻田町	2	2	1.0	1	1 : 2	4	0	2
173	虻田町歴史公園	虻田町	2	2	2.0	1	5	4	0	1
174	虻田町みんなの森公園	虻田町	2	1	0.0	1	1	4 : 5	0	1
175	つた森山林	苫小牧市	2	5	6.5	5	1 : 2	2 : 5	0	1
176	勇払海岸	苫小牧市	2	4	0.0	8	1 : 3	2	0	0
177	丹治沼	苫小牧市	2	4	10.0	7	1 : 2	2	0	2
178	沼の端拓勇樹林地区	苫小牧市	2	2	5.0	2	1 : 2	4 : 5	0	1

179	勇払川旧古川地区	苫小牧市	2	4	9.0	6	1:2	4	0	0
180	北大演習林	苫小牧市	2	5	1.5	5	1:2:4	1:3	0	0
181	緑ヶ丘公園	苫小牧市	2	5	1.0	1	2:4	2:4	0	1
182	王子山	苫小牧市	2	5	0.0	6	1:2: 3:4	2:4	0	2
183	緑のトンネル	苫小牧市	2	1	10.0	2	1:2	4:5	0	0
184	マッカ沼	苫小牧市	2	3	3.5	7	1:2	2	0	2
185	トキト沼	苫小牧市	2	2	4.0	7	1:2	2	0	2
186	森田公園	苫小牧市	2	4	7.0	7	1:2	2:5	0	2
187	錦大沼公園	苫小牧市	2	5	5.0	7	1:2:4	2:3	0	1
188	樽前ガロー	苫小牧市	2	3	8.0	6	1:2:5	1	0	0
189	樽前大沼	苫小牧市	2	4	7.0	7	1:2	2:3	0	2
190	亀田記念公園	登別市	2	4	0.5	1	1:2	2:4	0	1
191	川上自然公園	登別市	2	4	1.0	6	1:2	2:3	0	1
192	気仙川	伊達市	2	1	1.0	6	1:2:4	2	0	0
193	気門別川	伊達市	2	1	0.0	6	1	2:4	0	0
194	黄金～有珠前浜	伊達市	2	5	0.0	8	2	2	0	0
195	水車・アヤマ川公園	伊達市	2	2	0.0	6	1:2	4	0	1
196	有珠海岸	伊達市	2	3	0.0	8	2	2	0	0
197	長流川	伊達市	2	3	0.0	6	1	2:4	0	0
198	館山公園	伊達市	2	2	0.0	1	1:2	1:4	0	1
199	牛舎川公園	伊達市	2	2	0.0	6	1:2:4	4:5	0	0
200	ポロノット森林公園	伊達市	2	3	0.0	5	1:2	4	0	1
201	アルトリ岬	伊達市	2	2	1.0	8	1:2	1:2	0	1
202	赤平公園	赤平町	2	4	0.0	1	1:2	4	0	1
203	翠光園	赤平町	2	2	0.0	1	1:2	4	0	2
204	しのつ公園	新篠津村	3	4	1.5	7	1:2	2	0	2
205	川上無名沼（三日月湖）	新篠津村	3	2	5.0	7	2	2	0	0
206	倶知安峠	倶知安町	3	5	4.0	5	1:2	1	0	2
207	花園牧場	倶知安町	3	5	5.0	3	1:4	1:5	0	1
208	旧学校林	倶知安町	3	2	2.5	2	1:2:4	3:4	0	2
209	倶知安温泉	倶知安町	3	1	1.0	6	1:2:4	4	0	2
210	旭ヶ丘スキー場	倶知安町	3	2	1.0	5	2:4	2	0	1
211	旭ヶ丘公園	倶知安町	3	2	1.0	5	1:2:4	2:3	0	1
212	倶登山川	倶知安町	3	4	1.0	6	1:3	2	0	0
213	尻別川	倶知安町	3	5	3.0	6	1:3	2	0	0
214	大和つり堀	倶知安町	3	1	15.0	2	1:2:3	2	0	2
215	倶知安神社の森	倶知安町	3	1	4.0	1	1:2	2	0	2
216	ジュニア医師会村	倶知安町	3	2	7.0	2	2:4	5	0	2
217	水源地	倶知安町	3	1	5.0	6	2:4	2	0	1
218	旧比羅夫小の森	倶知安町	3	1	6.0	2	1:2	2:3	0	2
219	鉄道防風林	倶知安町	3	1	2.0	2	1:2	5	0	2
220	大和温泉	倶知安町	3	1	15.0	3	2:4	4	0	1
221	新夕張川床止公園	南幌町	3	5	4.0	6	1	2	0	0
222	三重公園	南幌町	3	3	3.0	7	1:5	2	0	1
223	時沼公園	南幌町	3	3	4.0	7	1:4:5	2	0	1
224	幌向原野湿生植物群	南幌町	3	1	5.0	4	1:2	3:4	0	1
225	晩翠遊水池	南幌町	3	4	4.0	4	1:2	2	0	0
226	南幌リバーサイド公園	南幌町	3	5	3.5	6	1	2	0	0
227	南幌神社境内	南幌町	3	1	0.0	1	2:4:5	4	0	2
228	伏見台公園	由仁町	3	2	1.0	1	2:4:5	1:4	0	1
229	馬追自然の森	長沼町	3	5	3.0	5	1:2:4	3:4	0	0
230	東庭園	長沼町	3	1	3.0	1	1:2	4	0	1

231	柳神社	長沼町	3	1	4.0	1	2 : 5	4	1	2
232	ハイジ牧場	長沼町	3	5	4.0	3	1 : 2 : 4	2	0	2
233	栗山公園	栗山町	3	4	1.0	1	1 : 2 : 4	2 : 3	0	1
234	滝の上公園	秩父別町	3	2	5.0	1	1 : 2	2	0	1
235	町営牧場	秩父別町	3	3	2.0	3	1	1	0	1
236	達布山	三笠市	3	4	2.0	5	5	1	0	1
237	観音山（三笠山）	三笠市	3	4	0.0	5	1 : 2 : 5	3 : 4	0	1
238	小鳥の森（三笠小学校校庭）	三笠市	3	1	0.0	1	1 : 2	3 : 4	0	1
239	グリーンパーク	三笠市	3	4	0.5	1	1	4 : 5	0	1
240	千人塚公園の赤松	三笠市	3	0	0.0	9	5	5	0	1
241	ヌッパの池	三笠市	3	2	1.5	7	1 : 4	2 : 3	0	1
242	三笠中央公園	三笠市	3	1	0.0	1	1	2 : 5	0	1
243	太陽の森（幾春別小学校）	三笠市	3	1	0.0	1	1 : 2	3	0	1
244	邦梅園	三笠市	3	2	0.0	1	1	4	0	2
245	西桂沢公園	三笠市	3	3	1.5	1	1	4 : 5	0	1
246	ファミリーランドみかさ遊園	三笠市	3	2	2.0	6	1	2	0	1
247	丸山公園	深川市	3	4	2.0	5	2 : 4	2 : 3	0	1
248	国見峠展望台	深川市	3	1	3.5	5	1 : 2 : 4	1	0	2
249	鷹泊自然公園	深川市	3	3	4.0	7	1 : 2	2	0	0
250	音江の環状列石	深川市	3	1	4.0	9	5	6	0	1
251	石狩川河川敷公園	深川市	3	4	0.0	6	1	2 : 4	0	0
252	アヨロ・ポンアヨロ海岸	白老町	3	4	0.0	8	1 : 2 : 3 : 5	2 : 4	0	0
253	メップ川流域	白老町	3	3	1.0	6	1 : 3	2	0	0
254	竹浦の砂浜	白老町	3	2	0.0	8	1 : 3	2	0	0
255	手塚の沼	白老町	3	1	0.0	7	1	3 : 4	0	2
256	アートコミュニティ	白老町	3	2	5.0	9	2	2 : 6	0	1
257	敷生川河川敷	白老町	3	2	0.5	6	1 : 3	2	0	0
258	大昭和公園	白老町	3	2	0.0	1	1	4 : 5	0	2
259	白老川河川敷	白老町	3	2	0.5	6	3	2 : 4	0	0
260	旧白老墓地跡地	白老町	3	1	0.0	1	1	5	0	1
261	白老八幡神社境内	白老町	3	1	0.0	1	1 : 2 : 5	4 : 5	0	2
262	仙台藩陣屋跡	白老町	3	4	0.5	9	2 : 4 : 5	2 : 6	0	1
263	御料橋の川原	白老町	3	2	1.0	6	1 : 2 : 3	2	0	0
264	東町柏林	白老町	3	2	0.0	1	1 : 2 : 4	5	0	1
265	日の出雑木林	白老町	3	4	0.0	4	1 : 2	2 : 5	0	2
266	ヨコスト湿原	白老町	3	4	0.0	4	1 : 2 : 4	3 : 4	0	2
267	社台の砂浜	白老町	3	2	0.5	8	1	2	0	0
268	鹿公園	追分町	3	4	0.5	1	1 : 2	4 : 5	0	1
269	若草公園	追分町	3	1	0.0	1	2 : 4	4 : 5	0	1
270	町営安平山スキー場	追分町	3	3	1.5	5	2 : 4	2 : 5	0	1
271	鶴川河口干潟	鶴川町	3	5	2.0	4	1 : 2 : 3	3 : 4	0	0
272	たんぼぼ公園	鶴川町	3	5	0.0	4	1 : 3	2 : 4	0	0
273	藤高の沼	鶴川町	3	2	2.0	7	1 : 2	2 : 3	0	0
274	春日浄水場公園	鶴川町	3	2	6.5	5	2 : 4	2	0	1
275	イクベツ沢川水源地	鶴川町	3	2	9.0	6	1 : 2 : 3 : 4	2 : 5	0	2
276	運動公園	鶴川町	3	4	1.5	4	1 : 2	2	0	1
277	みやと沼	鶴川町	3	1	2.0	7	1 : 2 : 4	1 : 3	0	1
278	生田貯水池（沼崎の沼）	鶴川町	3	1	12.0	7	1 : 2 : 4	2	0	1
279	春日展望台	鶴川町	3	1	6.5	5	2	1	0	2
280	二宮町有林	鶴川町	3	5	7.5	5	1 : 2 : 4	2 : 3	0	1

281	有明町有林	鶴川町	3	3	15.0	5	1 : 2	2 : 3	0	1
282	佐藤浜	鶴川町	3	2	2.0	8	1 : 2	2	0	0
283	阿蘇公園	当別町	4	2	0.0	1	2 : 5	4 : 5	0	1
284	石狩川公園	当別町	4	3	9.0	4	1 : 2 : 5	2	0	0
285	中小屋温泉	当別町	4	2	8.5	6	1 : 2	4	0	2
286	青山ダム湖	当別町	4	5	30.0	7	1 : 2	1	0	0
287	スウェーデンヒルズ	当別町	4	4	5.5	1	2	5	0	2
288	青山農業センター	当別町	4	3	22.0	3	1 : 2 : 5	1 : 2	0	1
289	古平家族旅行村	古平町	4	4	2.0	1	1 : 2 : 4	2 : 4	0	1
290	観音滝	古平町	4	4	6.0	6	1 : 2	2 : 5	0	0
291	安達育林公園	共和町	4	3	3.5	5	1 : 4	5	0	2
292	上中ノ川湧水	共和町	4	1	2.5	6	1 : 2 : 3	4	0	1
293	浜中砂丘	共和町	4	5	7.0	8	5	5	0	0
294	小沢神社（江山公園）	共和町	4	1	0.5	1	2	4 : 5	0	2
295	共和町営牧場	共和町	4	5	4.5	3	1	2	0	1
296	JR 防風林（小沢～倶知安）	共和町	4	3	1.5	2	1	5	0	2
297	堀株川古川	共和町	4	2	8.0	7	2	1	0	1
298	有島記念公園	ニセコ町	4	3	1.5	1	2 : 5	4 : 6	0	1
299	親子の坂	ニセコ町	4	1	1.0	2	2 : 5	4 : 6	0	1
300	桜ヶ丘公園	ニセコ町	4	2	0.0	1	2	4	0	1
301	東啓園	ニセコ町	4	3	1.0	1	2	4 : 5	0	2
302	羊蹄水源地	ニセコ町	4	1	5.0	6	1 : 2 : 3	4	0	1
303	防雪林	ニセコ町	4	2	0.5	2	1 : 2	5	0	2
304	泉水源地	真狩村	4	1	3.5	6	1 : 2	4	0	1
305	福田水源地	真狩村	4	1	2.0	6	1	4	0	1
306	村営美原牧場	真狩村	4	5	6.0	3	1	2 : 5	0	1
307	真狩神社	真狩村	4	1	2.0	1	2 : 5	4 : 5	0	2
308	80周年記念公園	真狩村	4	1	0.5	1	1	4	0	1
309	小学校校庭	真狩村	4	2	0.0	1	2 : 5	3	0	1
310	羊蹄山自然公園	真狩村	4	3	4.0	5	1 : 2 : 4	2 : 3	0	1
311	堀株沼	泊村	4	1	3.5	7	1 : 2 : 3	2	0	0
312	旧茶津牧場	泊村	4	4	3.0	4	1 : 4	4	0	1
313	カブト千畳敷	泊村	4	4	3.0	8	5	1	0	0
314	盃川	泊村	4	3	0.0	6	3	2	0	1
315	モヘル川	泊村	4	2	0.0	6	3	2	0	1
316	堀株海水浴場	泊村	4	2	0.0	8	1	2	0	0
317	旧茅沼牧場	泊村	4	3	0.5	4	1 : 2 : 4	2 : 3	0	1
318	頂白山	仁木町	4	4	3.0	5	1 : 2	1 : 2	0	2
319	余市川	仁木町	4	3	2.5	6	1 : 3	2	0	0
320	仁木神社公園	仁木町	4	2	1.5	1	2 : 5	1 : 4	0	2
321	大江神社	仁木町	4	2	0.5	1	2 : 5	5	0	2
322	仁玄寺	仁木町	4	1	0.0	1	2 : 5	5	0	2
323	無量寿寺	仁木町	4	2	0.0	1	2 : 5	5	0	2
324	関井庭園	仁木町	4	1	1.5	1	2 : 5	4 : 5	0	2
325	くだもの村	仁木町	4	4	0.0	3	1	2	0	2
326	大野園	仁木町	4	3	1.5	3	1	2	0	2
327	さくらんぼ山	仁木町	4	3	2.5	3	1	2	0	2
328	鏡沼	北村	4	3	3.5	7	1 : 2	2 : 3	0	2
329	雁里沼	北村	4	5	3.0	7	1 : 2	2 : 3	0	0
330	栗沢ふるさと公園	栗沢町	4	5	2.0	1	1 : 2 : 4	2 : 3	0	0
331	皆楽公園	月形町	4	4	0.5	1	1	2	0	0
332	円山公園	月形町	4	4	0.7	1	2	2	0	0

333	南月形ダム (月形ダム)	月形町	4	5	10.0	7	2	1	0	1
334	鶴沼公園	浦臼町	4	5	3.0	7	1:2	2	0	2
335	樺戸山連峰登山道	浦臼町	4	4	5.0	5	1:2	2	0	2
336	暑寒ダム湖畔	雨竜町	4	3	9.0	7	2:4	2	0	1
337	暑寒ダム野鳥の森	雨竜町	4	3	10.0	5	1:2:4	2:3	0	1
338	尾白利加町有林	雨竜町	4	3	10.0	3	1:2:4	2:3	0	1
339	川上生きがい釣堀	雨竜町	4	1	6.0	9	5	4	0	2
340	桜山公園	雨竜町	4	2	5.0	5	1:5	2:5	0	1
341	雨竜町史跡公園	雨竜町	4	2	1.0	1	1:5	5:6	0	1
342	滝の上公園	夕張市	4	4	0.5	1	1:4	4	0	0
343	石炭の歴史村公園	夕張市	4	5	0.0	1	5	2	0	1
344	丁美風致公園	夕張市	4	4	1.5	1	2	2:3	0	1
345	錦水の松	夕張市	4	0	0.5	9	5	5	0	0
346	三段滝公園	芦別市	4	1	11.0	6	1:2:4	2	0	0
347	夫婦滝公園	芦別市	4	1	5.0	6	1:2:4	2	0	0
348	農村広場豊岡公園	芦別市	4	1	3.0	3	1:2:4	2:3	0	1
349	旧川口家人工林	増毛町	4	2	5.0	6	1:2:4	5	0	0
350	別荘パイロット	増毛町	4	4	4.0	3	2	4	0	2
351	暑寒別川下流域	増毛町	4	4	0.0	6	1:2: 3:4	1:2	0	0
352	吉宮農園	増毛町	4	2	1.5	3	1:2	4	0	2
353	中歌高台	増毛町	4	1	1.5	5	1:2:4	1:4	0	2
354	緑のふるさとの森	豊浦町	4	4	3.0	5	1:2	2	0	1
355	カムイチャン跡	豊浦町	4	1	1.5	9	5	2	0	0
356	文学碑公園	豊浦町	4	1	2.0	8	5	2:6	0	1
357	ホテルスカンジヤ跡	豊浦町	4	1	3.0	5	1	2	0	2
358	飯原牧場	豊浦町	4	3	4.0	3	1	1	0	2
359	東雲山村広場	豊浦町	4	3	0.5	1	1	2	0	2
360	美の岬海岸	豊浦町	4	3	1.0	8	5	1:2	0	0
361	貫気別川	豊浦町	4	4	0.5	6	1:3	2	0	0
362	富岡養鮭公園	豊浦町	4	2	3.0	6	3	2	0	1
363	船見台スキー場	豊浦町	4	3	1.5	5	1	1:2	0	1
364	子育て観音	豊浦町	4	2	0.5	9	5	1	0	2
365	浜町海岸	豊浦町	4	2	0.5	8	2	2	0	1
366	三番磯	豊浦町	4	3	1.0	8	2	1:2	0	1
367	大岸第1・第2キャンプ場	豊浦町	4	2	1.5	8	2	1:2	0	1
368	波かむり岩	豊浦町	4	0	0.0	9	2	2	0	0
369	礼文華キャンプ場	豊浦町	4	2	0.5	8	2	2	0	1
370	大岸鉱山跡	豊浦町	4	2	4.0	9	5	2	0	2
371	キムンドの滝	壮瞥町	4	1	1.5	6	2:4	1	0	1
372	紫明苑 (壮瞥小屋)	壮瞥町	4	2	0.5	1	1:2: 4:5	2:5	0	1
373	壮瞥公園	壮瞥町	4	2	0.5	1	2:4	4	0	1
374	智剣山 (不動山)	壮瞥町	4	3	0.5	5	2:4	1:4	0	1
375	新山沼	壮瞥町	4	2	0.5	7	2	1:4	0	2
376	壮瞥滝	壮瞥町	4	2	0.5	6	2:4	1	0	1
377	早来八十八ヶ所	早来町	4	2	0.5	1	1:2:5	4	0	1
378	サックル湖	早来町	4	2	3.0	7	1	2	0	2
379	鶴の湯温泉	早来町	4	4	1.5	5	2	4	0	2
380	ときわ公園	早来町	4	4	0.5	1	2	2:4	0	1
381	ハマナス原生花園	厚田村	5	5	4.0	8	1	1	0	0
382	毘砂別海水浴場	浜益村	5	2	5.0	8	2	2	0	0
383	川下海水浴場	浜益村	5	3	1.5	8	2	2	0	0
384	幽泉閣周辺	蘭越町	5	2	0.5	6	1:2	4	0	1

385	蘭越八幡神社の森	蘭越町	5	1	0.0	1	1 : 2 : 5	4	0	2
386	山村広場	蘭越町	5	3	0.5	6	1 : 3	4	0	0
387	尻別川	蘭越町	5	5	1.0	6	1 : 3	2	0	0
388	浅瀬川	蘭越町	5	4	3.0	6	1 : 3	2	0	1
389	目名川さけます捕獲場	蘭越町	5	1	7.0	9	3	6	0	1
390	湯里小学校学習林	蘭越町	5	3	2.5	5	1 : 2	3	0	1
391	向山スキー場	蘭越町	5	3	0.5	5	1 : 2	2	0	2
392	大谷公園	蘭越町	5	2	1.0	1	2	4	0	1
393	梅林公園	蘭越町	5	2	1.5	1	1 : 2	4	0	1
394	三笠さけますふ化場周辺	蘭越町	5	1	2.5	3	1 : 2 : 4	4	0	1
395	目名八幡神社の森	蘭越町	5	1	0.5	1	1 : 2	4	0	2
396	ルスツ高原セタナリヤの丘	留寿都村	5	2	2.0	5	1 : 2 : 4	1 : 4	0	1
397	遍照寺境内	留寿都村	5	1	0.5	1	1 : 2	4 : 6	0	2
398	尻別岳	喜茂別町留寿都村	5	2	3.5	5	1 : 2	1	0	0
399	ルスツ高原	留寿都村	5	4	2.5	5	1 : 2	1 : 2	0	2
400	紅丸公園	留寿都村	5	1	1.0	1	5	6	0	1
401	ボンヌキベツ川桜並木	留寿都村	5	1	2.5	2	1 : 2 : 4	4	0	0
402	辻の自然公園	留寿都村	5	2	0.0	1	1 : 2	4 : 5	0	2
403	及川の庭園	留寿都村	5	1	0.0	1	1 : 2	4	0	2
404	西岡の庭園	留寿都村	5	1	0.0	1	1 : 2	4	0	2
405	町民公園	喜茂別町	5	1	1.0	1	1 : 2 : 4	2 : 4	0	1
406	記念樹の森	京極町	5	1	0.0	1	1 : 2 : 5	3 : 4	0	1
407	八幡山	京極町	5	2	0.5	5	2 : 4	3 : 5	0	1
408	風穴	京極町	5	1	2.0	9	5	6	0	1
409	町営スキー場	京極町	5	2	1.5	5	2	2	0	1
410	双葉ダム	京極町	5	5	7.0	7	1 : 2	2	0	0
411	大富牧場	京極町	5	5	4.0	3	1 : 4	1 : 2	0	1
412	運動公園	京極町	5	2	0.0	1	1 : 2 : 4	2 : 4	0	1
413	旧国鉄防雪林	京極町	5	3	0.5	2	1 : 2	5	0	0
414	尻別川	京極町	5	3	2.0	6	1 : 3	2	0	0
415	青年の家の森	京極町	5	3	1.0	1	1 : 2 : 4	2 : 3	0	1
416	公民館の林	京極町	5	1	0.0	1	1 : 2	4 : 5	0	1
417	役場前庭	京極町	5	1	0.0	1	2	5	0	1
418	珊内稲荷神社	神恵内村	5	1	0.0	1	1 : 2 : 4 : 5	3 : 5	0	2
419	珊内川	神恵内村	5	4	0.0	6	3	2	0	1
420	赤石海岸	神恵内村	5	4	0.0	8	2	2	0	0
421	神恵内青少年旅行村	神恵内村	5	4	1.0	5	1 : 2 : 4	2 : 4	0	1
422	前浜海水浴場	神恵内村	5	2	0.0	8	2	2	0	1
423	神恵内厳島神社	神恵内村	5	1	0.0	1	2 : 5	5	0	2
424	古宇川	神恵内村	5	4	0.0	6	3	2	0	1
425	駒吉沢	神恵内村	5	5	4.0	4	1 : 2 : 4	2 : 5	0	1
426	美国緑地広場	積丹町	5	1	0.0	1	2	4	0	1
427	野外スポーツ林	積丹町	5	3	0.5	1	1 : 2	2 : 2	0	1
428	美国漁港広場	積丹町	5	2	0.0	1	2	4 : 6	0	1
429	美国川	積丹町	5	2	0.0	6	1 : 3	2	0	1
430	憩の広場	積丹町	5	2	0.0	1	2	4	0	1
431	美国神社林	積丹町	5	3	0.0	1	2 : 5	4	0	2
432	婦美町営放牧場	積丹町	5	4	5.0	3	1 : 2	5	0	1
433	カルデラ公園	赤井川村	5	1	0.0	1	2	6	0	1
434	余市川大正橋周辺	赤井川村	5	3	5.0	6	1 : 3	2	0	0
435	余市川ライオン橋周辺	赤井川村	5	3	5.0	6	1 : 2 : 3	2	0	0

436	菊水公園	新十津川町	5	1	0.0	1	5	4	0	1
437	中央公園	新十津川町	5	2	0.0	1	2	2:4	0	1
438	ふるさと公園	新十津川町	5	3	3.0	5	2	2	0	1
439	吉野公園	新十津川町	5	2	13.0	5	2:4	2	0	1
440	はくちょう公園	新十津川町	5	4	3.5	7	1:2	2:3	0	0
441	幌加溪流	新十津川町	5	5	16.0	6	1:2	2	0	0
442	ピンネシリ岳	新十津川町	5	4	15.0	5	1:2:5	1	0	1
443	金比羅公園	北竜町	5	2	2.5	1	2:4	4	0	1
444	町民運動広場	北竜町	5	2	6.0	1	1	2	0	1
445	幌新しいこいの広場	沼田町	5	2	10.0	5	2	2	0	1
446	栄藤広場	洞爺村	5	2	0.0	1	5	4	0	1
447	観湖台	洞爺村	5	2	1.5	5	1	1	0	1
448	早月山	洞爺村	5	3	8.5	5	1	1	0	2
449	ポロベツ溪流	洞爺村	5	3	6.0	6	1	1:2	0	1
450	岩屋巨巖	洞爺村	5	2	4.0	9	5	1	0	2
451	武四郎坂	洞爺村	5	1	1.0	2	5	4:5	0	1
452	三階滝公園	大滝村	5	1	2.0	6	1:5	1:4	0	0
453	長流川白絹の床	大滝村	5	2	0.5	6	1:3	1:5	0	0
454	天狗山公園	大滝村	5	1	0.5	1	1:2	4	0	2
455	大滝林間学校付属キャンプ場	大滝村	5	4	2.0	5	1:2	2:3	0	1
456	北湯沢グリーンヴィレッジスキースキー場	大滝村	5	2	0.5	5	1:2	2	0	2
457	正楽寺の桜	厚真町	5	1	4.0	1	1:2:5	2	0	2
458	三日月沼	厚真町	5	3	6.0	7	1:2:4	2	0	2
459	ガン飛来地（上厚真・共栄・富野）	厚真町	5	4	1.0	3	2	3	0	2
460	阿部宅の赤松	厚真町	5	0	1.0	9	1	5	0	2
461	本郷のカラマツ林	厚真町	5	1	1.0	5	1:2	4:5	0	1
462	木村宅のツツジ園	厚真町	5	1	0.5	1	1:2	4:5	0	2
463	大沼フィッシングパーク	厚真町	5	4	3.5	7	1:2:4	2	0	1
464	中央小学校の裏山	厚真町	5	2	0.0	1	1:2	4	0	1
465	興隆寺の桜	厚真町	5	0	0.0	9	1	5	0	2
466	シヨロマの滝	厚真町	5	1	3.0	6	1:2	2	0	1
467	小学校の高台	厚真町	5	2	0.5	5	2	4	0	1
468	浜厚真海岸	厚真町	5	5	0.5	8	2	2	0	0
469	長沼	厚真町	5	2	4.0	7	1:2	2	0	2
470	アオサギコロニー（鹿沼）	厚真町	5	2	4.5	9	1:2	3:6	0	2
471	檜山	厚真町	5	3	6.0	5	1:2:4	1	0	2
472	三宅沼	厚真町	5	3	3.0	7	1:2	1:5	0	2
473	朝日沼	厚真町	5	3	2.5	7	1:2	1:5	0	2
474	幌内高丘線林道の展望地	厚真町	5	1	9.0	5	1	1	0	2
475	記念公園	厚真町	5	4	3.0	5	1:2:4	2:3	0	1
476	マッチ工場跡	厚真町	5	5	2.0	5	2:4	4	0	1
477	穂別町営キャンプ場	穂別町	5	2	11.0	5	1:2	2	0	1
478	穂別ダム	穂別町	5	4	14.0	7	1:2	2	0	0
479	裏山公園	穂別町	5	2	0.0	1	2	4	0	1
480	ペプト柏	穂別町	5	0	0.0	9	5	5	1	1
481	手宮公園	小樽市	1	4	0.0	1	1:2	3:4	0	1

表-19 「身近な自然地域」一覧表（大雪山・日勝圏域）

番号	身近な自然地域	市町村名	人口密度	概略面積	距離(km)	立地条件	地域の特性	活用形態	環緑等	土地所有
1	北光ふれあいの森	旭川市	1	1	0.0	1	1:2	4	0	2
2	台場小鳥の村ふれあいの森	旭川市	1	1	0.0	1	1:2	3:4	0	2
3	緑が丘ふれあいの森	旭川市	1	1	0.0	1	1:2	4	0	2
4	神楽岡周辺の森	旭川市	1	1	0.0	1	1:2	5	0	2
5	東海大学下の森	旭川市	1	4	0.5	1	1:2:4	4:5	0	2
6	ユーカラ工芸館下の森	旭川市	1	2	0.5	1	2:5	5	0	2
7	神楽岡公園	旭川市	1	4	0.0	1	1:2:4	4:5	0	1
8	見本林	旭川市	1	4	0.0	1	1:2:4:5	3:5	0	0
9	旭山	旭川市	1	5	3.0	5	1:2:4	2:5	0	1
10	鬼斗牛山・突哨山	旭川市	1	5	10.0	5	1:2	1:5	0	2
11	緑ヶ丘公園	帯広市	2	4	0.0	1	2:4	4:5	0	1
12	帯広の森	帯広市	2	5	1.0	1	2:4	4:5	0	1
13	十勝川水系緑地	帯広市	2	5	1.0	6	1:2	4:5	0	0
14	大山緑地	帯広市	2	2	0.0	1	1:2	4:5	0	1
15	西町公園	帯広市	2	3	0.0	1	2	4	0	1
16	中央公園	帯広市	2	2	0.0	1	2	4	0	1
17	真鍋庭園	帯広市	2	2	0.5	1	1	4	0	2
18	とてっぽ通り	帯広市	2	2	0.0	2	1:2	4:5	0	1
19	工業団地(緑の工場公園)	帯広市	2	5	1.0	1	1	5	0	1
20	八千代公共育成牧場	帯広市	2	5	35.0	3	1:2	1:2	0	1
21	ハルニレの大木	帯広市	2	0	1.0	9	5	5	0	1
22	グリーンパーク	帯広市	2	3	0.0	1	1	2:4	0	1
23	蘭留小学校小鳥の村	比布町	3	2	0.5	5	1:2	3:4	0	1
24	日の出公園	上富良野町	3	4	1.0	1	1:5	1:2	0	1
25	中富良野森林公園	中富良野町	3	4	0.5	5	2:4	2:3	0	1
26	弘楽園	中富良野町	3	2	0.0	1	1:2:4	2:3	0	2
27	千畳敷公園	音更町	3	2	0.0	1	2	4:5	0	2
28	鈴蘭公園	音更町	3	4	0.0	1	2	1:4	0	1
29	十勝種畜牧場	音更町	3	5	8.0	3	1:2	1:5	0	0
30	オサルシナイ林間キャンプ場周辺	音更町	3	2	11.0	5	1:2:4	2	0	1
31	十勝ヶ丘公園	音更町	3	4	1.0	1	1:2	2:4	0	1
32	十勝ヶ丘展望台	音更町	3	1	1.5	5	1	1	0	1
33	雄飛が丘防風林	音更町	3	2	0.5	2	1	5	0	1
34	十勝ヶ丘サイクリングロード	音更町	3	4	2.0	2	1:2	2	0	1
35	音更川	音更町	3	5	1.0	6	1:2	2	0	0
36	筒井温泉	音更町	3	4	8.0	5	1	4	0	2
37	町営大放牧場	音更町	3	5	14.0	3	1	1	0	1
38	音更発祥の地	音更町	3	1	4.0	9	5	6	0	2
39	依田公園	幕別町	3	3	1.5	1	1:2	1:2	0	1
40	明野ヶ丘公園	幕別町	3	4	1.5	1	2	1:2	0	1
41	運動公園	幕別町	3	4	0.0	1	1:2	2	0	0
42	丸山句碑の森	鷹栖町	3	1	0.0	1	2:5	4:6	0	1
43	義経公園	東神楽町	3	2	0.0	1	1:2	4	0	1
44	ひがしかぐら森林公園	東神楽町	3	2	3.0	5	1:2:4	2:3	0	0
45	蓬?山公園	愛別町	4	1	0.5	1	1:2	4	0	0
46	キトウシ森林公園	東川町	4	5	4.0	5	1:2:4	1:2	0	1
47	麓郷の森	富良野市	4	2	13.0	5	1:2:5	1	0	2

48	東大演習林樹木園	富良野市	4	5	10.0	5	1:2:4:5	1:5	0	0
49	鳥沼公園	富良野市	4	3	4.0	6	1:2:5	2:6	0	1
50	アオサギコロニー	門別町	4	4	0.5	9	1:2	3:6	0	2
51	賀張ポロソ滝	門別町	4	1	7.5	6	5	1	0	1
52	富川自然公園	門別町	4	4	1.0	1	2:4	4:5	0	1
53	本町自然公園	門別町	4	3	0.5	1	2:4	4:5	0	1
54	厚賀すずらん公園	門別町	4	2	1.0	1	1:2:4	4:5	0	1
55	日高ケンタッキーファーム	門別町	4	2	4.0	3	1:2:4	2	0	2
56	沙流川河口	門別町	4	2	0.0	6	1:2:3	2:4	0	0
57	フィハップ海浜公園	門別町	4	2	4.0	8	1:2	2	0	1
58	真歌公園	静内町	4	4	0.5	1	1:2:4:5	2:5	0	1
59	保健保安林「うぐいすの森」	静内町	4	5	1.0	5	1:2:4	3:5	0	1
60	観農台展望台	静内町	4	1	9.5	5	1	1	0	1
61	農林水産省新冠種畜牧場二十間道路	静内町	4	5	5.0	3	1:2:5	2:3	0	0
62	静内川	静内町	4	5	0.0	6	1:2:3	2:4	0	0
63	静内温泉	静内町	4	2	4.5	1	2	4	0	1
64	高見ダム湖と静内調整池	静内町	4	5	20.0	7	2	1	0	0
65	御殿山ケールン群	静内町	4	1	3.0	9	5	6	0	1
66	あさり浜	静内町	4	4	0.0	8	2	2	0	0
67	堤の沢(桜の森)	浦河町	4	4	12.0	5	1:2	2	0	2
68	カムイ橋周辺	浦河町	4	2	20.0	6	2:3:4	2:5	0	0
69	浦河町森林公園	浦河町	4	5	0.5	5	1:2:4	3:4	0	0
70	常盤公園	浦河町	4	3	0.0	1	1:2:4	2:4	0	1
71	サラブレッド銀座通り	浦河町	4	5	5.0	3	1:5	2:5	0	2
72	浦河町樹木園	浦河町	4	2	5.0	3	1	2:3	0	1
73	憩の森	浦河町	4	2	5.0	5	1:2:4	2	0	1
74	杵臼展望台	浦河町	4	1	12.0	5	1	1	0	2
75	オロマップキャンプ場	浦河町	4	2	12.0	6	1:2	2	0	1
76	農林水産省日高種畜牧場	浦河町	4	5	5.0	3	1:2:4	2:3	0	0
77	日高幌別川	浦河町	4	5	4.0	6	1:2	2:3	0	0
78	元浦川	浦河町	4	5	0.0	6	1:2:3	2:4	0	0
79	塩釜海岸	様似町	4	2	2.0	8	2	2	0	0
80	親子岩	様似町	4	2	1.0	8	2:5	1:5	0	0
81	様似海水浴場	様似町	4	2	0.0	8	2	2	0	0
82	観音山公園	様似町	4	4	0.0	1	2:4:5	1:5	1	1
83	ニカンベツ川	様似町	4	4	3.5	6	1:3:4	2	0	0
84	エンルム岬	様似町	4	2	0.5	8	2	1:5	0	0
85	様似川	様似町	4	5	0.0	6	1:2	2	0	0
86	様似ダム	様似町	4	4	6.0	7	1:2:4	1:2	0	0
87	町有牧野	様似町	4	5	4.0	3	1:2	1:5	0	1
88	観音山公園	えりも町	4	2	0.0	1	2:4	1:4	0	1
89	しゃくなげ公園	えりも町	4	3	0.5	1	1:2:4	2:5	0	1
90	歌別石山	えりも町	4	2	4.0	5	1:2:4	1	0	1
91	三枚岳	えりも町	4	5	8.5	5	1:2:5	1	0	1
92	北海道襟裳肉牛牧場	えりも町	4	5	7.0	3	1:2:4	1:5	0	1
93	朝陽公園	士幌町	4	3	10.0	6	1:2:3	2	0	1
94	日勝キャンプ場	清水町	4	3	9.0	6	1:2	2	0	0
95	日勝スキー場	清水町	4	4	9.0	5	1:2	2	0	0
96	円山育成牧場	清水町	4	5	7.0	3	1:2	1:2	0	1
97	少年自然の村	清水町	4	2	6.0	4	1:2	2:3	0	1

98	御影の滝山女園	清水町	4	2	4.0	7	1:2	2	0	2
99	清水公園	清水町	4	4	1.0	1	1:2	2:3	0	1
100	美蔓展望台	清水町	4	2	0.5	5	1:2	1	0	1
101	日甜の老柏	清水町	4	0	7.0	9	5	6	0	2
102	新嵐山スカイパーク	芽室町	4	4	11.0	5	1:2	1:2	0	1
103	富岡の町有林	池田町	4	4	15.0	5	1:2	5	0	1
104	ツーリングコース	池田町	4	4	1.0	2	1:2:4	2:5	0	1
105	いきがいの丘	池田町	4	4	1.5	5	1:2:4	2:6	0	1
106	清見ヶ丘公園	池田町	4	4	0.0	1	1:2:4	2:6	0	1
107	ワイン城周辺	池田町	4	2	0.5	5	5	1:2	0	1
108	新田牧場	池田町	4	5	6.0	3	1:5	1	0	2
109	千代田堰堤	池田町	4	3	9.0	6	3	2	0	0
110	本別公園	本別町	4	4	1.0	1	2:4:5	2:3	0	0
111	チャシ公園	本別町	4	2	1.5	5	2:4:5	2	0	2
112	弁慶洞	本別町	4	1	2.0	9	1:2: 4:5	2:6	0	0
113	幽仙峡	本別町	4	4	11.0	6	1:2	1	0	0
114	義経山	本別町	4	2	1.5	5	1:2: 4:5	1:2	0	0
115	当麻鍾乳洞	当麻町	4	1	12.0	9	5	2:6	0	1
116	当麻ダム周辺	当麻町	4	2	12.0	7	1:2	2	0	0
117	上川公園	上川町	5	4	0.0	1	2	4:5	0	1
118	かしわ公園	美瑛町	5	2	4.0	5	2:4	2	0	2
119	聖台ダム	美瑛町	5	5	5.5	7	1:2	2	0	1
120	新区画運動広場	美瑛町	5	3	3.5	1	2	2	0	1
121	やわらぎ公園	南富良野町	5	2	0.5	1	1:2:4	4:5	0	1
122	かなやま湖森林公園	南富良野町	5	3	8.0	7	1:2: 3:4	2:3	0	1
123	かなやま湖展望園地	南富良野町	5	3	3.0	5	1:2: 4:5	1:2	0	0
124	三の山峠展望台	南富良野町	5	2	4.0	5	1:2	1	0	1
125	金山十梨別溪谷	南富良野町	5	3	6.0	6	1:2: 3:4	1:2	0	0
126	狩勝峠展望台	新得町・南富 良野町	5	1	8.0	5	1:2:4	1	0	0
127	双珠別ダム	占冠村	5	4	15.0	7	2:4	2	0	0
128	日高町発祥の地	日高町	5	1	6.0	9	5	6	0	1
129	日高神社境内林	日高町	5	1	0.0	1	1:2	4:5	0	2
130	西一線	日高町	5	1	5.5	6	1:2	4	0	0
131	三岩ダム	日高町	5	5	8.0	7	1:2:4	1:2	0	0
132	日高竜門	日高町	5	2	9.0	6	1:2	1	0	0
133	国立日高少年自然の家	日高町	5	3	1.0	1	1:2	3:4	0	0
134	不動の滝	日高町	5	1	7.5	6	5	1	0	0
135	スズラン群生地	平取町	5	4	9.0	4	1	1:4	0	1
136	義経神社境内林	平取町	5	1	0.0	1	1:2	4:5	1	2
137	二風谷ファミリーパーク	平取町	5	2	2.0	1	1	4	0	1
138	判官館森林公園	新冠町	5	5	0.5	1	1:2:4	2:5	0	1
139	明和小学校学校林	新冠町	5	1	0.0	1	1:2	3:4	0	1
140	新冠川	新冠町	5	2	0.5	6	1:2:3	2	0	1
141	セツプ海岸	新冠町	5	2	1.0	8	1	2	0	1
142	新冠泥火山	新冠町	5	1	2.0	9	5	6	0	2
143	蓬?山	三石町	5	1	3.0	5	1:2	1	0	0
144	蓬栄アオサギコロニー	三石町	5	1	3.0	9	1:2	3:6	0	2
145	旭町遊歩道	三石町	5	1	0.5	2	2:4	4	0	1
146	旭ヶ丘公園	三石町	5	1	0.0	1	1	4	0	1

147	円昌寺	三石町	5	1	5.0	1	5	6	0	2
148	黒石平	上士幌町	5	2	25.0	6	2:4	2	0	2
149	中央公園	鹿追町	5	2	0.0	1	1:2	4:6	0	1
150	河川公園	鹿追町	5	2	0.5	6	1:2	2:4	0	1
151	鹿追公園	鹿追町	5	1	1.0	1	2	4	0	1
152	自然ランド	鹿追町	5	5	18.0	6	1:2	2	0	1
153	カシワ・ナラ永久保存林	鹿追町	5	2	5.0	5	1:5	5	0	1
154	鹿青公園	鹿追町	5	1	0.0	1	2	4	0	1
155	狩勝高原	新得町	5	5	10.0	5	1:2:4	2:5	0	2
156	町立自然公園	新得町	5	5	1.5	1	1:2:4	2:3	0	1
157	増田山	新得町	5	1	5.0	5	1:2:4	1:2	0	1
158	十勝川火砕流大露頭	新得町	5	4	4.0	9	5	5:6	0	0
159	オダッシュ山	新得町	5	1	8.0	5	1:2:4	1	0	0
160	自然の森	中札内村	5	1	1.0	6	1:2:4	3:4	0	2
161	西札内防災ダム	中札内村	5	2	8.0	6	1:2:4	5	0	1
162	ピョウタンの滝	中札内村	5	3	22.0	6	1:2:4	1:2	0	1
163	サイクリングロード	更別村	5	1	7.0	5	1:2	2	0	1
164	丸山(チョマナイ)	忠類村	5	4	2.5	5	1:2	1	0	1
165	白銀台スキー場	忠類村	5	4	1.0	5	1:2	2	0	1
166	柏林公園	大樹町	5	2	0.0	1	1:2	4:5	0	1
167	神威古潭	大樹町	5	2	7.5	6	2	2:5	0	1
168	萌和山森林公園	大樹町	5	5	3.0	5	1:2	1:5	0	1
169	坂下仙峡	大樹町	5	1	18.0	6	1	1	0	0
170	大樹海岸の草原	大樹町	5	5	13.0	4	1:2	1:5	0	0
171	丸山公園	広尾町	5	4	0.0	1	1:2:4	4:5	0	1
172	本通公園	広尾町	5	2	0.0	1	1:2:4	4:5	0	2
173	大丸山森林公園	広尾町	5	4	1.0	1	1:2:4	2:3	0	1
174	豊頃町森林公園	豊頃町	5	2	0.5	1	1:2:4	3:4	0	1
175	茂岩山スキー場	豊頃町	5	2	1.0	5	2:4	2	0	1
176	トイトツキ原生花園	豊頃町	5	4	18.0	8	1:2	1	0	0
177	佐々田沼公園	豊頃町	5	4	0.0	7	2	2:4	0	1
178	小川の滝	豊頃町	5	1	17.0	6	2	1:2	0	1
179	幌岡ハルニレの木	豊頃町	5	0	2.0	9	5	5	0	0
180	森林学習公園久保の森	豊頃町	5	5	11.0	5	1:2:4	2:3	0	1
181	里見が丘公園	足寄町	5	5	1.5	5	1:2:4	1:2	0	1
182	総泉寺	足寄町	5	4	0.0	1	2:4	4:5	0	2
183	稲荷山神社	足寄町	5	4	0.0	1	1:2:4	4:5	0	2
184	九州大学演習林	足寄町	5	5	7.0	5	1:2:4	1:3	0	0
185	紅葉橋地区	足寄町	5	3	7.0	3	1:2	2:5	0	2
186	美里別川	足寄町	5	5	0.0	6	1:3	2:4	0	1
187	白糸の滝	足寄町	5	5	13.0	6	1:2:3:4	1:2	0	2
188	大規模草地育成牧場	足寄町	5	5	18.0	3	1:2	1	0	2
189	屏風岩	足寄町	5	5	16.0	6	1:2	1	0	2
190	上大誉地周辺	足寄町	5	5	23.0	5	1:2	1	0	2
191	カムイロキ山周辺	足寄町	5	5	5.0	5	1:2:4	1	0	1
192	中の沢	足寄町	5	5	5.0	3	1:2:4	1:3	0	2
193	茂螺湾地区	足寄町	5	5	20.0	6	1:2:5	5	0	2
194	上螺湾地区	足寄町	5	5	30.0	6	1:2:5	5	0	2
195	宮の森風景林	陸別町	5	5	0.5	5	1:2	4:5	0	0
196	北方カブト虫自然公園	陸別町	5	1	0.0	1	4	3	0	2
197	カネラン峠	陸別町	5	5	8.0	5	1:2	1	0	0
198	釧勝峠	浦幌町	5	3	50.0	5	1:2:4	1	0	1

199	川上天然林	浦幌町	5	4	50.0	5	1:2:4	1:3	0	1
200	二瓶遊漁園	浦幌町	5	2	40.0	7	2	2	0	1
201	恐竜時代の地層	浦幌町	5	1	40.0	9	5	6	0	1
202	富川広葉樹原生林	浦幌町	5	4	25.0	5	1:2:4	1:3	0	1
203	三枚平	浦幌町	5	2	17.0	6	2:4	1	0	1
204	留真温泉	浦幌町	5	2	15.0	6	1:2:3:4	4	0	1
205	幾千世牧場	浦幌町	5	5	6.0	3	1:2	1:2	0	1
206	アオサギコロニー	浦幌町	5	4	5.0	9	1:2	3:6	0	1
207	森林公園	浦幌町	5	5	1.0	1	1:2:4	2:3	0	1
208	東山公園	浦幌町	5	3	0.5	1	2:4	3:4	0	1
209	ヤチダモの木	浦幌町	5	0	0.0	9	5	5	0	1
210	楡の木	浦幌町	5	0	11.0	9	5	5	0	0
211	浦幌新吉野台細石器遺跡	浦幌町	5	1	0.5	9	1:2:5	4:6	0	2
212	浦幌町発祥の地	浦幌町	5	1	7.0	9	2:5	5:6	0	1
213	浦幌川	浦幌町	5	5	0.5	6	1:3	2	0	1
214	愛牛水門	浦幌町	5	2	10.0	3	2	2	0	0
215	豊北原生花園	浦幌町	5	4	11.0	4	1:2	1:2	0	0
216	十勝太遺跡群	浦幌町	5	4	9.0	9	1:2:5	1:6	0	2
217	十勝太海岸	浦幌町	5	2	11.0	8	1:2	2	0	1
218	十勝太原生林	浦幌町	5	5	8.0	5	1:2:4	1:3	0	2
219	黄金の滝	浦幌町	5	2	9.0	6	1:2	1:2	0	1
220	昆布刈石展望台	浦幌町	5	1	8.0	8	1	1	0	1
221	奇岩・巨岩	浦幌町	5	1	7.0	8	5	1:5	0	1
222	海岸線道路	浦幌町	5	4	1.0	2	1:2	2	0	1
223	オコッペキャンプ場	浦幌町	5	2	3.0	8	1:2	2	0	1
224	オタフンベチャシ跡	浦幌町	5	1	3.0	9	1:2:5	6	0	2

表-20 「身近な自然地域」一覧表 (道東圏域)

番号	身近な自然地域	市町村名	人口密度	概略面積	距離(km)	立地条件	地域の特 性	活用形 態	環緑 等	土地所 有
1	春採湖	釧路市	1	4	0.0	7	1:2:3:4	2:3	0	1
2	米町公園	釧路市	1	1	0.0	1	1	4	0	1
3	鶴ヶ袋公園	釧路市	1	3	0.0	1	1	4	0	1
4	栄町公園	釧路市	1	1	0.0	1	1	4	0	0
5	旭町公園	釧路市	1	1	0.0	1	1	2:4	0	1
6	柳町公園	釧路市	1	4	0.0	1	1	2:4	0	1
7	釧路川緑地	釧路市	1	4	0.0	6	1	2:4	0	0
8	鳥取1号公園	釧路市	1	2	0.0	1	1	2:4	0	1
9	鳥取10号公園	釧路市	1	2	0.0	1	1	2:4	0	1
10	星が浦中央公園	釧路市	1	2	0.0	1	1	2:4	0	1
11	シルバー公園	釧路市	1	2	0.0	1	1	2:4	0	1
12	大楽毛1号公園	釧路市	1	2	0.0	1	1	2:4	0	1
13	山花公園	釧路市	1	4	8.0	5	1	2:3	0	1
14	釧路大規模運動公園	釧路市	1	4	0.0	1	1	2:4	0	0
15	はんのき公園	釧路市	1	3	0.0	1	1	2:4	0	1
16	芦野1号公園	釧路市	1	2	0.0	1	1	2:4	0	1
17	芦野3号公園	釧路市	1	2	0.0	1	1	2:4	0	1
18	桜が岡中央公園	釧路市	1	2	0.0	1	1	2:4	0	1
19	白樺台中央公園	釧路市	1	2	0.0	1	1	2:4	0	1

20	愛国西7号公園	釧路市	1	2	0.0	1	1	2:4	0	1
21	幸町公園	釧路市	1	1	0.0	1	1	2:4	0	1
22	太陽の丘えんがる公園	遠軽町	2	5	0.5	1	1:2:5	2:5	0	1
23	北海道家庭学校の森	遠軽町	2	5	3.0	5	1:2	1:2	0	2
24	寒河江公園及びセトセダム	遠軽町	2	3	0.0	7	1:2	1:4	0	0
25	河西ボタン園	北見市	2	2	1.5	1	1:2	4:5	0	2
26	つつじ公園	北見市	2	2	0.0	1	1:2	4:5	0	1
27	美山公園	北見市	2	2	0.0	1	1:2	4:5	0	1
28	野付牛公園	北見市	2	4	0.0	1	1:2:5	2:4	0	1
29	高栄北公園	北見市	2	3	0.0	1	1:2	4:5	0	1
30	常盤公園	北見市	2	2	0.0	1	1:2	2:5	0	1
31	中の島公園	北見市	2	2	0.0	1	1:2	2:4	0	1
32	北見ヶ丘霊園	北見市	2	4	0.0	1	1:2	1	0	1
33	若葉緑地	北見市	2	4	0.0	1	1:2	4	0	1
34	フラワーパラダイス	北見市	2	4	2.5	1	1	2	0	2
35	十字ヶ丘ブドウ園	北見市	2	2	2.0	3	1	2	0	2
36	富里ダム	北見市	2	5	15.0	7	1:4	2	0	1
37	吉田山	北見市	2	4	10.0	5	1:2	1	0	1
38	菖蒲園	北見市	2	2	2.0	5	1	2	0	2
39	金毘羅山	北見市	2	2	10.0	5	1:2:5	1:2	0	2
40	若松のアカエゾマツ人工林	北見市	2	4	3.5	5	1:2:5	1:2	0	1
41	仁項山	北見市	2	5	15.0	5	1:2	2:4	0	0
42	緑ヶ丘霊園	北見市	2	4	0.0	1	1:2	5	0	1
43	なかまち緑道	美幌町	3	2	0.0	2	1:2	4	0	1
44	網走川河畔公園	美幌町	3	5	0.0	6	1:2	2	0	0
45	魚無川緑地公園	美幌町	3	3	0.0	1	1:2:5	3:5	0	0
46	美幌峠牧場	美幌町	3	5	22.0	3	1:2	2	0	0
47	みどりの森	美幌町	3	4	1.5	5	1:2:4	2	0	1
48	古梅ダム	美幌町	3	3	16.0	7	1	1:5	0	0
49	日並浄水場	美幌町	3	2	10.0	1	1:2:4	1:2	0	0
50	柏ヶ岡公園	美幌町	3	4	0.0	1	1:2:5	2:4	0	1
51	美幌農業館・美幌博物館	美幌町	3	1	1.0	9	1:2:4	1:3	0	1
52	網走川	網走市	3	3	0.0	6	1:2:3	2	0	0
53	オホーツク海岸	網走市	3	4	0.0	8	1:2:5	2:5	0	0
54	桂ヶ岡公園	網走市	3	2	0.0	1	1:2:4	2:5	0	1
55	双鏡台	網走市	3	2	15.0	5	4	1	0	2
56	モヨロ貝塚	網走市	3	2	0.0	9	4:5	6	0	0
57	帽子岩	網走市	3	2	0.5	8	2	5	0	0
58	南公園	網走市	3	3	0.0	1	2:4	2:4	0	1
59	駒場保安林	網走市	3	3	0.5	5	1:2:4	3:5	0	0
60	網走カエルの里	網走市	3	2	3.0	7	4	3:4	0	1
61	別保公園	釧路町	3	2	1.0	1	1:2	4	0	2
62	村田公園	釧路町	3	4	3.0	5	1:2	2:3	0	1
63	仙鳳寺境内	釧路町	3	1	20.0	5	2:5	1:5	1	2
64	東遠野小中学校跡	釧路町	3	1	3.0	5	2:4	2:3	0	1
65	釧路神社境内	釧路町	3	1	1.0	1	1:2	1:5	0	2
66	新釧路川（JR 細岡駅周辺）	釧路町	3	3	6.5	6	1:2:3	1	0	0
67	達古武峠	釧路町	3	3	4.0	5	1:2	1	0	1
68	釧路町総合運動公園	釧路町	3	3	4.0	1	2	2	0	1
69	金刀比羅神社	根室市	3	2	0.5	1	2	4:5	0	2
70	明治公園	根室市	3	4	1.0	1	1:2:4	2:4	0	1
71	牧の内水源地	根室市	3	4	5.0	7	1:2:3:4	1:2	0	1

72	ノッカマップ岬	根室市	3	4	9.0	8	1:2	1	0	0
73	北方原生花園	根室市	3	5	10.0	4	1:2	2:3	0	2
74	納沙布岬	根室市	3	3	20.0	8	2	1:2	0	2
75	桂木海岸	根室市	3	4	4.0	8	1:2	1	0	0
76	花咲灯台の車石	根室市	3	2	1.0	9	2:5	1:6	0	0
77	昆布盛海岸	根室市	3	4	1.0	8	1:2	1	0	0
78	浜松海岸	根室市	3	4	15.0	8	1:2	1	0	0
79	フレッシュマ海岸	根室市	3	5	20.0	8	1:2	2	0	2
80	東梅海岸	根室市	3	4	11.0	8	1:2	1:5	0	1
81	ヒキウス沼	根室市	3	4	11.0	7	2	1	0	2
82	白鳥台	根室市	3	2	14.0	7	1:2:4	1:3	0	1
83	根室丹根沼水源地	根室市	3	5	4.0	7	1:2:4	1:2	0	1
84	トーサムポロ沼	根室市	3	4	15.0	7	1:2:3	1	0	2
85	新酪農村展望台	根室市	3	1	20.0	3	1:2	1	0	2
86	女満別公園（俳句の森）	女満別町	4	1	0.5	1	1:5	4:6	0	1
87	女満別町営牧野	女満別町	4	5	7.5	3	1	5	0	1
88	博物館周辺の森	斜里町	4	2	0.0	1	2:4:5	3:4	0	1
89	朱田校々庭の桜園	斜里町	4	2	0.0	1	1:2:4:5	4	0	1
90	斜里神社周辺の森	斜里町	4	2	0.0	1	1:4:5	4	0	2
91	旧豊里小学校	斜里町	4	1	10.0	5	2:4	2	0	1
92	峰浜スキー場周辺	斜里町	4	4	1.5	5	2:4	2	0	1
93	オホーツクの村	小清水町	4	4	2.0	2	1:2:4	3:4	1	2
94	屯田の杜公園	端野町	4	3	0.0	1	1:2	2:5	0	1
95	オホーツクの森	端野町	4	5	10.0	5	1:2:5	2:4	0	0
96	端野峠	端野町	4	3	4.0	5	2	1:3	0	1
97	協和桜の森	端野町	4	1	3.0	5	1:2	2	0	1
98	町営牧場	端野町	4	5	8.5	3	2:4	3:5	0	1
99	二区・豊美間の林道	端野町	4	3	3.5	2	2	2:3	0	1
100	訓子府町レクレーション公園	訓子府町	4	4	1.5	1	1:2	2:5	0	1
101	訓子府町町民の森	訓子府町	4	2	0.0	1	1:2	4	0	1
102	真言さん	留辺蘂町	4	3	0.0	1	1:2	4	0	2
103	八方台	留辺蘂町	4	2	3.0	5	2	1	0	1
104	紅葉山公園	留辺蘂町	4	5	0.5	5	2	4	0	2
105	五鹿山町立公園	上湧別町	4	4	2.0	5	1:2:4	1:2	0	1
106	上湧別町立公園	上湧別町	4	2	0.0	1	2:5	4:5	0	2
107	開盛神社公園	上湧別町	4	3	1.0	1	2:4:5	4:5	0	2
108	東山樹木公園	上湧別町	4	2	1.0	1	1:2	4:5	0	1
109	紋別市栄遺跡	紋別市	4	1	2.0	9	1:2:3:5	6	0	1
110	オムサロ遺跡公園	紋別市	4	2	5.0	9	1:2:5	2:6	0	1
111	オホーツク森林公園	紋別市	4	4	0.0	1	1:2:4	2:4	0	1
112	大山	紋別市	4	5	0.5	5	1:2:4:5	2:5	0	1
113	紋別公園	紋別市	4	4	0.0	1	1:2	3:4	0	1
114	オホーツク庭園	紋別市	4	2	0.0	1	1:2	4	0	1

115	中央公園	紋別市	4	1	0.0	1	1	4	0	0
116	オムサロ原生花園	紋別市	4	4	4.0	4	1:2	1	0	1
117	緑ヶ丘森林公園	中標津町	4	5	1.5	5	1:2:4	2:3	0	1
118	保刈公園	中標津町	4	1	2.5	2	1:2:4	4	0	2
119	開光寺境内園	中標津町	4	1	1.0	1	1:2	4:5	0	2
120	丸山公園	中標津町	4	3	0.5	1	1:2:3	4:5	0	1
121	石塚公園	中標津町	4	1	0.0	1	1:2	4	0	1
122	東7条緑地	中標津町	4	1	0.0	1	1:2	4:5	0	1
123	開陽台	中標津町	4	4	11.0	5	1:2:4	1:2	0	1
124	エゾリンドウ群生地	中標津町	4	2	2.5	4	1:2	1:5	0	2
125	標津川流域	中標津町	4	2	0.5	6	1:2:3	2:4	0	1
126	タワラマップ川流域	中標津町	4	4	0.5	6	1:2:3	2:4	0	1
127	俣落タンチョウ飛来地	中標津町	4	1	8.0	3	1:2	2:3	0	2
128	加藤温泉タンチョウ飛来地	中標津町	4	1	2.0	4	1:2:4	3:4	0	2
129	計根別正美公園	中標津町	4	3	0.5	1	1:2:3:4	1:4	0	1
130	北進台	中標津町	4	1	14.0	5	1:2:4	1:5	0	1
131	ふるさとの森	東藻琴村	5	4	2.0	1	1	2:5	0	1
132	藻琴山温泉芝桜公園	東藻琴村	5	2	6.5	5	1:2	2:4	0	1
133	道立津別21世紀の森	津別町	5	4	1.0	5	1:2:4:5	2:3	0	1
134	津別河岸公園	津別町	5	3	1.0	6	1:2:3:4	2:4	0	1
135	町営牧場(宇宙展望台)	清里町	5	4	4.5	3	1	1	0	1
136	神の子池風景林	清里町	5	2	12.0	7	1:3	2:5	0	0
137	緑ヶ丘公園	清里町	5	2	2.0	1	1:2	4	0	1
138	江鷲山	清里町	5	4	20.0	5	1:2	1	0	0
139	男鹿の滝	清里町	5	1	15.0	6	1:5	1	0	0
140	鹿の子ダム(おけと湖)	置戸町	5	4	10.0	7	1:2	2	0	0
141	春日の風穴と周辺樹林	置戸町	5	3	6.5	5	1:4:5	1:5	0	1
142	佐呂間町総合公園	佐呂間町	5	2	2.0	1	2:4	1:2	0	1
143	佐呂間町小公園	佐呂間町	5	1	0.0	1	2	4	0	1
144	桜公園	佐呂間町	5	1	0.5	1	2	1:4	0	2
145	杉本家の庭園	佐呂間町	5	1	3.0	1	1:2	4:5	0	2
146	森林公園	常呂町	5	5	0.5	1	1:2	4	0	1
147	安国公園	生田原町	5	3	0.0	1	1	4	0	1
148	生田原公園	生田原町	5	3	0.0	1	1	1:4	0	1
149	河畔公園	生田原町	5	1	0.0	6	1:3	2:4	0	1
150	牧野公園	生田原町	5	2	0.0	1	2	4	0	2

151	たたら公園	生田原町	5	1	0.0	1	2	4	0	1
152	屏風岩公園	生田原町	5	4	8.0	6	1:2:5	1:2	0	1
153	森林公園いこいの森	丸瀬布町	5	4	1.5	5	1:2:4:5	2:3	0	0
154	山彦の滝（裏見の滝）	丸瀬布町	5	2	4.0	6	2:5	1:5	0	0
155	北大雪スキー場	白滝村	5	3	9.0	5	2	2	0	0
156	クロスカントリーコース	白滝村	5	3	8.0	5	2	2:3	0	1
157	森林公園キャンプ場	白滝村	5	2	8.0	5	1:2:4	2	0	1
158	白滝村ゲートボール公園	白滝村	5	3	1.5	1	2:4	2	0	1
159	北見峠	白滝村	5	2	13.0	5	1	1	0	0
160	町民憩の広場	湧別町	5	1	0.0	1	1	4	0	1
161	御園山公園	湧別町	5	2	0.5	1	1	4	0	1
162	シブノツナイ湖遺跡	湧別町	5	1	3.5	9	1:5	6	0	1
163	湧別町前浜	湧別町	5	1	0.5	8	1	2	0	0
164	種畜広場	湧別町	5	2	2.5	3	1	4	0	2
165	東牧野	湧別町	5	5	3.5	3	1:2	1	0	1
166	北海道さけ・ますふ化場周辺	湧別町	5	2	1.5	6	1	1:4	0	0
167	川西海岸	湧別町	5	1	3.5	8	1	1	0	0
168	桜ヶ岡展望台	湧別町	5	2	1.5	5	1	1	0	1
169	役場前庁舎公園	湧別町	5	1	0.0	1	1	4:5	0	1
170	川西牧野	湧別町	5	5	4.0	3	1:2	2	0	1
171	志露峠	湧別町	5	1	4.5	5	1	1	0	1
172	滝上公園	滝上町	5	4	0.5	1	1:2:5	1:4	0	1
173	町民保健の森	滝上町	5	4	1.0	1	1:2	1:4	0	1
174	滝上溪谷「錦仙峡」	滝上町	5	4	1.0	6	1:2	1	0	0
175	滝上溪谷自然休養林	滝上町	5	5	1.0	5	1:2	2:3	0	0
176	興部公園	興部町	5	3	0.5	1	1:2:4	4	0	1
177	西興部森林公園	西興部村	5	4	0.0	1	1:2:4	2:5	0	1
178	興樂園	西興部村	5	1	0.0	1	2:5	4	0	1
179	厚岸望洋台	厚岸町	5	3	0.5	5	5	1	0	1
180	太田桑並木	厚岸町	5	2	0.5	2	1:5	4:5	1	2
181	太田屯田の赤松樹林帯・報国寺境内	厚岸町	5	2	1.0	1	1:2:4	4:5	1	2
182	苫多海岸	厚岸町	5	4	2.5	8	1:2	2	0	0
183	町営育成牧場	厚岸町	5	5	4.0	3	1:2	1:5	0	1
184	宮園運動公園中央広場	厚岸町	5	5	0.5	1	2	2	0	1
185	別寒辺牛湿原展望所周辺	厚岸町	5	2	1.0	5	1:2:3	1	0	2
186	高知地域の広場	厚岸町	5	2	0.0	1	2:4	4:5	0	1
187	住の江公園	厚岸町	5	1	0.0	1	1	4	0	1
188	白浜公園	厚岸町	5	1	0.0	1	1	4	0	1
189	上尾幌児童公園	厚岸町	5	1	0.0	1	2:3:4	3:4	0	1
190	港町1号公園	厚岸町	5	1	0.0	1	2:4	4:5	0	1
191	港町2号公園	厚岸町	5	1	0.0	1	2:4	4:5	0	1
192	真竜中央通り	厚岸町	5	1	0.0	2	2	2:4	0	1
193	茶内ふるさと広場	浜中町	5	2	0.0	1	2	2:4	0	1
194	茶内酪農展望台	浜中町	5	1	3.0	5	1:2	1	0	0
195	幌戸沼周辺	浜中町	5	5	3.5	7	1:2:3	2:3	0	1
196	ウラヤコタン海岸	浜中町	5	3	1.0	8	2:5	2	0	0
197	松村公園	浜中町	5	2	0.5	1	2:4	2:4	0	2

198	自然観察教育林「ふれあいの森」	標茶町	5	5	0.5	1	1:2:4	3	0	0
199	パイロットフォレスト	標茶町	5	5	13.5	5	1:2:4	1:5	0	0
200	京都大学農学部附属演習林	標茶町	5	5	2.5	5	1:2:4	1:3	0	0
201	富士公園	標茶町	5	2	0.0	1	2	4:5	0	1
202	釧路川標茶緑地	標茶町	5	4	0.0	6	1:3	2:4	0	0
203	開運町緑地	標茶町	5	1	0.0	1	1:2	4:5	0	1
204	憩の広場	標茶町	5	1	0.0	1	2	4	0	1
205	標茶町営牧場観光公園	標茶町	5	2	7.0	3	1	2	0	1
206	丘別温泉桜ヶ丘公園	弟子屈町	5	2	0.0	1	1:2	4	0	2
207	美羅尾山（ビラオスキー場）	弟子屈町	5	4	4.0	5	1:2:4	1:2	0	0
208	弟子屈神社	弟子屈町	5	1	0.0	1	1:2	4:5	0	2
209	弟子屈営林署中庭	弟子屈町	5	1	0.0	1	1:2:4	4:5	0	0
210	阿寒町自然休養村	阿寒町	5	2	3.0	4	1:2:4	2:3	0	2
211	富士見公園	阿寒町	5	1	0.5	1	1:2:4	4	0	1
212	中央公園	阿寒町	5	1	0.0	1	2:4	4	0	1
213	鶴見ヶ丘公園（子供の森）	阿寒町	5	2	0.0	1	1:2:4	3:4	0	1
214	中町公園	阿寒町	5	1	0.0	1	1:2	4	0	1
215	町民広場	阿寒町	5	1	0.0	1	2	4	0	1
216	上徹別公園	阿寒町	5	1	15.0	1	1:2	2	0	1
217	徹別中央公園	阿寒町	5	2	10.0	5	1:2	2	0	1
218	仁々志別農村公園	阿寒町	5	1	10.0	1	1:2	1:3	0	1
219	仁々志別共和会館周辺	阿寒町	5	1	14.0	5	2:4	4	0	1
220	幸町公園	阿寒町	5	1	0.0	1	2	4:5	0	1
221	鶴居村民の森	鶴居村	5	2	3.0	5	1:2	4	0	1
222	野営場	鶴居村	5	1	0.0	6	1:2	2	0	1
223	運動広場	鶴居村	5	4	0.5	1	4	2	0	1
224	鶴居村役場前庭	鶴居村	5	1	0.0	1	1	4:5	0	1
225	鶴居村民広場	鶴居村	5	1	0.0	1	1	4	0	1
226	村営牧場	鶴居村	5	3	4.0	3	1	5	0	1
227	鶴見台	鶴居村	5	1	5.0	3	2	1	0	2
228	伊藤タンチョウサンクチュアリ	鶴居村	5	1	1.0	3	1:2	1:3	0	2
229	鶴見峠	鶴居村	5	3	20.0	5	1	1	0	2
230	茂雪裡川河川敷	鶴居村	5	2	0.2	6	1:2	2:4	0	1
231	久保田山	鶴居村	5	3	1.5	5	1	1	0	2
232	大裕山	鶴居村	5	3	3.0	5	1	1	0	2
233	清和農場草地	鶴居村	5	3	9.0	3	1	1:5	0	2
234	ナラの巨木	鶴居村	5	0	5.5	9	5	5	0	2
235	幌呂小学校	鶴居村	5	1	0.0	1	2:4	3:4	0	1
236	幌呂神社	鶴居村	5	1	0.0	1	1:5	4	0	2
237	鶴居神社	鶴居村	5	1	0.0	1	1:5	4	0	2
238	北斗霊園	鶴居村	5	4	15.0	5	1:5	1	0	2
239	西光寺	鶴居村	5	1	0.3	1	1:5	4	0	2
240	観音寺	鶴居村	5	1	0.5	1	1:5	4	0	2
241	馬主来自然公園	白糠町	5	5	6.0	7	1:2:3:4	2	0	1
242	岬の森東山公園	白糠町	5	4	0.0	1	1:2	3:4	0	1
243	乳呑自然公園	白糠町	5	4	2.5	7	1:2	4	0	1
244	上茶路青少年旅行村	白糠町	5	3	0.0	6	1:2:4	2	0	1
245	音別町憩いの森	音別町	5	2	13.5	4	1	2	0	1

246	基幹林道古丹霧里線	音別町	5	3	6.0	2	1	1:5	0	2
247	道々西一線道路	音別町	5	3	0.5	2	1:2	1:5	0	1
248	ノトク岬	音別町	5	1	1.0	8	5	4:6	0	1
249	道々本流音別停車場線	音別町	5	2	11.0	2	1:2	1:5	0	1
250	町民の広場	音別町	5	1	0.0	1	1	2:4	0	1
251	林業研修センター前庭	音別町	5	1	0.0	1	1:2	4:5	0	1
252	キナシ別原生花園	音別町	5	2	6.0	4	1	1:5	0	2
253	音別川	音別町	5	4	0.0	6	3	4	0	0
254	中音別・二俣地区	音別町	5	2	3.5	4	2	3:4	0	2
255	音別町民林	音別町	5	5	4.0	5	1:2	1:5	0	1
256	小野沼公園	別海町	5	2	4.5	7	1:2	2	0	1
257	町民憩の森	別海町	5	3	0.0	1	1:2:4	2:4	0	1
258	体育館の裏山	別海町	5	1	1.5	5	1:2	4:5	0	2
259	新酪農村展望地	別海町	5	1	8.0	3	1:2	1	0	1
260	南矢白別遺跡	別海町	5	1	4.5	9	1:2:5	6	0	2
261	床丹別川左岸の堅穴部	別海町	5	1	15.0	9	1:2:5	6	0	2
262	シカルンナイ川段丘	別海町	5	1	3.0	6	1:2	5	0	2
263	中春別色丹カラ松林	別海町	5	1	0.5	4	1:2	5	0	1
264	風蓮の檜林	別海町	5	2	14.5	4	1:2	5	0	2
265	開墾記念のスモモ	別海町	5	0	14.5	9	5	5	0	2
266	ヤチカンバ群落地	別海町	5	1	5.0	4	1:2	5	0	2
267	西別開基の松	別海町	5	0	0.0	9	5	5	0	1
268	野付の千島桜	別海町	5	0	1.5	9	1:2:5	4:5	0	1
269	試作場の松と桜	別海町	5	0	11.0	9	1:2:5	2:5	0	2
270	矢白別川の冷泉	別海町	5	1	5.5	6	1:2	4:6	0	2
271	オクユキウスの大檜	別海町	5	0	0.5	9	1:5	5	0	2
272	風蓮川	別海町	5	5	2.0	6	1:2:3	2:4	0	1
273	西別川	別海町	5	5	1.5	6	1:2:3	4:6	0	1
274	飛雁	別海町	5	4	2.5	8	1:2	2	0	1
275	春別河口	別海町	5	2	4.5	6	1:2:3:4	2:3	0	0
276	望ヶ丘公園	標津町	5	2	1.0	1	1:2:4	1:4	0	1
277	忠類すこやか公園	標津町	5	1	0.0	1	2:5	4	0	1
278	北標津小公園	標津町	5	2	5.0	4	1:2	3:4	0	1
279	川北小公園	標津町	5	2	0.0	1	2:4	4	0	1
280	金山自然公園	標津町	5	2	12.0	5	1:2:4	2	0	0
281	ポー川史跡自然公園	標津町	5	5	3.0	4	1:2	2	0	1
282	薫別川河口	標津町	5	1	15.0	6	2:3	1:2	0	1
283	川北温泉	標津町	5	1	11.0	6	1:2	4	0	1
284	薫別温泉	標津町	5	1	20.0	6	1:2	4	0	1
285	標津俵橋大規模草地育成牧場	標津町	5	5	3.0	3	1:2	5	0	1
286	標津海岸	標津町	5	4	2.0	8	2:3	4	0	0
287	古多糖望洋台牧場	標津町	5	5	17.0	3	1:4	1:5	0	1
288	望郷台	羅臼町	5	4	0.5	5	2:4	1:4	0	1
289	町営キャンプ場	羅臼町	5	1	0.7	5	2:4	2:4	0	1
290	マッカウスの洞窟	羅臼町	5	1	2.0	9	2	6	0	1
291	しおかぜ公園	羅臼町	5	1	0.5	1	2	4	0	1
292	羅臼峠	羅臼町	5	1	12.0	5	1:2	1:5	0	1
293	天狗岩	羅臼町	5	1	8.0	8	2	5	0	1
294	羅臼川	羅臼町	5	4	0.0	6	1:2:3:4	1:4	0	1
295	町立自然公園	羅臼町	5	1	1.0	1	2:4	3:4	0	1
296	羅臼神社	羅臼町	5	1	0.0	1	2	4:5	0	2

297	ハシコイ柱状節理	羅臼町	5	1	3.0	9	2	1:5	0	1
298	キギリベツ崖	羅臼町	5	2	13.0	9	1:2:4	1:5	0	1
299	誠諦寺境内	羅臼町	5	1	0.0	1	1:2	4:5	1	2

表-21 「身近な自然地域」一覧表 (道北圏域)

番号	身近な自然地域	市町村名	人口密度	概略面積	距離(km)	立地条件	地域の特 性	活用形態	環緑 等	土地所 有
1	ピヤシリ自然休養林	名寄市	2	5	7.0	5	1:2:4	2:3	0	0
2	知恵文沼	名寄市	2	4	13.0	7	1:2:3: 4	2	0	0
3	名寄公園	名寄市	2	4	0.5	1	2:4	4	0	1
4	緑のふるさと	礼文町	3	5	0.5	6	1:2:3: 4	2:5	0	0
5	大備海岸	礼文町	3	2	0.0	8	2	2	0	0
6	久種湖	礼文町	3	2	0.0	7	1:2:3: 5	2	0	2
7	神居穴間地区	利尻町	3	3	1.5	8	1:4	2:3	0	2
8	種屯内・種富原野遺跡	利尻町	3	2	1.5	4	1:2	2	0	2
9	沓形岬公園	利尻町	3	2	0.0	8	1:2	2	0	2
10	仙法志御岬公園	利尻町	3	2	1.0	8	1:2	2	0	2
11	野塚岬	東利尻町	3	1	4.0	8	1:2	2	0	2
12	オタドリ沼	東利尻町	3	2	2.5	7	1:2	2	0	2
13	稚内公園	稚内市	3	4	0.0	1	2:4:5	1:2	0	0
14	宗谷岬	稚内市	3	3	0.0	8	1:2:5	1	0	1
15	声問海岸	稚内市	3	4	6.0	8	1:2	2	0	0
16	稚内森林公園	稚内市	3	3	0.5	5	1:2:4	2:3	0	1
17	みどり公園	稚内市	3	3	0.0	1	1:2:4	4:5	0	1
18	稚内空港公園	稚内市	3	5	2.5	4	1:2:4	2	0	0
19	南小の森	稚内市	3	4	0.0	1	1:2:4	3:4	0	0
20	稚内西海岸	稚内市	3	5	10.0	8	1:2	2:3	0	0
21	三笠山自然公園	和寒町	4	4	1.5	1	1:2	4:5	0	1
22	南丘公園	和寒町	4	4	6.0	7	1:2	2	0	0
23	塩狩峠	和寒町	4	2	7.0	5	1:2:5	1	0	2
24	剣淵町有林	剣淵町	4	5	6.0	5	1:2:4	2:3	0	1
25	やちだも防風林	剣淵町	4	4	3.0	2	1:2:4	5	0	1
26	桜岡景湖園	剣淵町	4	4	5.0	7	1:2:3	2	0	1
27	西町公園	風連町	4	1	0.0	1	2	4:5	0	1
28	緑町公園	風連町	4	4	0.5	1	2:4	2	0	1
29	望湖台自然公園	風連町	4	3	9.0	5	1:2	2:3	0	1
30	サンセットビーチ	羽幌町	4	2	0.0	8	5	2	0	0
31	朝日公園	羽幌町	4	3	1.5	1	1:2:4	3:4	0	1
32	羽幌緑の村	羽幌町	4	1	22.0	5	2:4	2	0	1
33	九十九山	士別町	4	2	0.5	5	1:2:4	1:4	0	0
34	つくも水郷公園	士別町	4	1	0.7	7	1:2	4	0	0
35	サフォーク綿羊牧場	士別町	4	3	5.0	3	1:2	2	0	1
36	江丹別峠展望台	幌加内町	5	1	4.5	5	2	1	0	0
37	ふるさとの森	幌加内町	5	2	0.5	4	1:2	4	0	1
38	ほろかない湖公園	幌加内町	5	1	3.0	7	2	2:3	0	1
39	旭の道路	幌加内町	5	2	1.5	2	1:2	4	0	1

40	ボンコタン	幌加内町	5	4	3.0	6	1:2:5	2	0	0
41	大学4号	幌加内町	5	3	1.5	6	1:2	3	0	1
42	北星の沢	幌加内町	5	4	3.5	6	2:4	4	0	1
43	円の家	幌加内町	5	2	1.0	1	2:4	3:4	0	1
44	国道275号線展望台	幌加内町	5	1	2.0	2	5	1	0	0
45	朝日ヶ丘公園	朝日町	5	2	0.5	1	1:2:4	2:4	0	1
46	桜ヶ岡公園	下川町	5	2	1.0	5	2:5	4:6	0	1
47	矢文湖公園	下川町	5	2	5.0	7	2	2	0	1
48	五味温泉	下川町	5	2	6.0	6	2	2:4	0	1
49	象の鼻	下川町	5	4	2.5	5	2	1	0	1
50	美深森林公園	美深町	5	5	9.0	5	1:2:4	2:3	0	0
51	望の森	美深町	5	3	1.5	1	2:4	4:5	0	1
52	望洋台	小平町	5	5	1.5	5	1:2	1:4	0	0
53	鬼鹿海岸	小平町	5	3	0.0	8	2	2	0	0
54	本郷公園	小平町	5	4	3.0	5	2	4	0	2
55	上平海岸	苫前町	5	4	5.0	8	2:5	2	0	0
56	海浜公園	苫前町	5	2	1.0	8	2	2	0	0
57	岬公園	初山別村	5	3	3.5	8	2:4:5	1:2	0	0
58	有明ダム	初山別村	5	4	8.5	7	2:4	2	0	0
59	木下リンゴ園	初山別村	5	2	3.5	3	1	2	0	2
60	富士見が丘公園	遠別町	5	4	1.0	1	2:4:5	2	0	1
61	金浦原生花園	遠別町	5	2	6.0	4	1	1	0	1
62	遠別川	遠別町	5	5	0.0	6	1:3	2	0	0
63	水芭蕉群落	天塩町	5	2	4.0	4	1	1	0	1
64	乙和園	天塩町	5	1	8.5	1	2:5	2	0	2
65	東通り風景林	天塩町	5	4	0.5	2	1:2:4	4:5	0	0
66	鏡沼海浜公園	天塩町	5	4	0.5	8	1:2	2:3	0	0
67	いつくしま公園	天塩町	5	2	0.0	1	2:5	4	0	1
68	振老沼	天塩町	5	3	9.0	7	2	3	0	0
69	名林公園	幌延町	5	2	0.0	1	1:2:5	2:5	0	0
70	ふるさとの森	幌延町	5	3	0.5	5	1:2:4	3:4	0	1
71	長応寺	幌延町	5	1	4.0	1	2:5	4:5	0	2
72	エサヌカ原生花園	猿払村	5	5	4.0	4	1:2:4:5	1	0	2
73	ポロ沼	猿払村	5	5	1.0	7	1:2	1	0	2
74	モケウニ沼	猿払村	5	5	3.0	7	1:2	:1:2:5	0	2
75	ウソタン砂金公園	浜頓別町	5	5	3.0	6	1:2:3:5	2:6	0	1
76	浜頓別神社	浜頓別町	5	3	0.0	1	2	4	0	2
77	クッチャロ湖畔	浜頓別町	5	5	0.5	7	1:2	2:3	0	0
78	中頓別鍾乳洞	中頓別町	5	2	4.0	9	1:2:5	2:3	0	2
79	中頓別神社	中頓別町	5	2	1.0	1	2:4	1:4	0	2
80	森林公園	枝幸町	5	4	0.5	1	2:3	:1:2:4	0	1
81	北見幌別川河口	枝幸町	5	2	6.0	6	1:2	2:3	0	0
82	ウスタイベ岬	枝幸町	5	2	1.0	9	1:2:5	2:5	0	1
83	北見神威岬	枝幸町	5	2	2.5	9	1:2	2	0	0
84	ふれあいの森	歌登町	5	4	6.5	5	1:2:4	2:3	0	1
85	八幡神社	歌登町	5	1	0.5	1	1:2	5	0	2
86	豊富自然公園	豊富町	5	4	0.5	5	1:2:4	2:3	0	1
87	兜沼公園	豊富町	5	2	0.5	7	1:2:4	2	0	0
88	日の出岬	雄武町	5	2	1.0	8	1	1:2	0	1
89	沢木海岸周辺	雄武町	5	4	2.0	8	1	2	0	0

90	ウエンコタン	雄武町	5	2	2.0	8	1	1 : 2	0	1
91	音威富士スキー場	音威子府村	5	2	3.0	5	1 : 2	2	0	0
92	天塩川温泉周辺	音威子府村	5	3	8.0	6	2	4	0	2
93	ぼんぴら温泉周辺	中川町	5	2	1.5	4	1 : 2	4	0	2
94	パンケ山	中川町	5	2	10.0	5	1 : 2	1	0	0

表-22 「身近な自然地域」の概要総括表（立地条件別）

項目	圏域	地域数	地域の概略面積 (ha)						市街地からの距離 (km)					地域の特性・特徴						主要な活用形態					土地所有者		
			0	0.1~2	2.1~5	5.1~20	20.1~50	50.1<	0	0.1~1	1.1~2	2.1~5	5.1<	植物	鳥類	魚類	昆虫	文化	眺望	行楽	学習	保健	景観	他	国	公	民
社寺・公園	道南	69	0	34	20	7	8	0	38	16	8	4	3	29	63	4	27	14	4	15	12	50	7	3	7	45	17
	道央	153	0	42	57	14	35	5	78	51	13	8	3	84	125	0	41	45	8	40	20	108	44	1	10	99	44
	大雪日勝	64	0	14	16	9	20	5	34	23	4	3	0	41	56	0	28	8	6	18	13	42	26	4	5	43	16
	道東	124	0	47	39	16	18	4	84	28	6	3	3	92	86	3	31	17	11	40	10	10,3 14	36	1	7	94	23
	道北	20	0	4	5	4	7	0	7	8	3	1	1	7	20	1	11	6	3	7	3		7	0	3	12	5
	全道合計	430	0	141	137	50	88	14	241	126	34	19	10	253	350	8	138	90	32	120	58	317	120	19	32	293	105
	並木・風林	道南	5	0	3	0	2	0	0	0	1	1	1	2	2	5	0	2	1	1	2	1	0	3	0	1	0
道央	23	0	10	6	2	4	1	3	7	4	4	5	19	17	2	3	3	0	5	2	8	15	2	5	10	8	
大雪日勝	6	0	1	2	0	3	0	1	4	1	0	0	5	5	0	2	0	0	3	0	2	3	0	0	6	0	
道東	9	0	2	3	3	1	0	2	2	1	2	2	7	7	0	2	1	3	2	2	5	4	0	0	5	4	
道北	4	0	1	1	0	2	0	0	1	2	1	0	3	3	0	2	1	1	0	0	2	2	0	2	2	0	
全道合計	47	0	17	12	7	10	1	6	15	9	8	9	36	37	2	11	6	5	12	5	17	27	2	8	23	16	
農耕地	道南	31	0	3	3	1	10	14	1	3	8	11	8	23	22	1	23	1	17	8	1	9	7	1	1	15	15
	道央	27	0	3	3	6	5	10	2	4	4	13	4	24	17	0	10	1	7	17	6	4	3	0	2	13	12
	大雪日勝	17	0	0	3	0	0	14	0	0	0	7	10	16	13	0	4	3	10	10	4	0	5	0	4	7	6
	道東	19	0	5	3	2	1	8	0	1	1	8	9	17	11	0	2	0	9	5	3	1	7	0	1	11	7
	道北	2	0	0	1	1	0	0	0	0	0	2	0	2	1	0	0	0	0	2	0	0	0	0	0	1	1
	全道合計	96	0	11	13	10	16	46	3	8	13	41	31	82	64	1	39	5	43	42	14	14	22	1	8	47	41
	原野・湿原	道南	2	0	0	1	0	0	1	0	0	1	0	1	2	0	0	0	0	2	0	1	1	0	1	0	1
道央	14	0	1	0	2	8	3	3	1	2	5	3	14	11	2	5	1	1	10	4	5	2	0	6	6	2	
大雪日勝	4	0	0	1	0	2	1	0	0	0	0	4	4	3	0	0	0	3	2	1	1	1	0	2	2	0	
道東	13	0	3	7	0	1	2	0	1	1	7	4	12	11	0	2	0	3	4	5	3	5	0	0	5	8	
道北	7	0	0	5	0	0	2	0	1	2	3	1	7	5	0	2	1	3	2	0	2	0	0	1	3	3	
全道合計	40	0	4	14	2	11	9	3	4	5	16	12	38	32	2	9	2	10	20	10	12	9	0	10	16	14	
山岳・丘陵地	道南	41	0	7	10	7	8	9	1	8	6	11	15	29	36	1	15	9	16	18	10	6	3	2	8	22	11
	道央	73	0	7	14	17	17	18	4	13	16	21	19	55	65	0	36	7	26	38	20	16	9	1	9	45	19
	大雪日勝	52	0	8	14	2	11	17	0	9	5	14	24	47	46	0	28	8	30	22	10	4	9	1	12	30	10
	道東	56	0	11	12	11	14	8	0	9	9	15	23	42	44	1	22	10	30	27	11	8	9	0	12	32	12
	道北	18	0	1	5	4	4	4	0	5	1	4	8	13	18	0	9	2	6	9	8	5	0	1	7	9	2

	全道合計	240	0	34	55	41	54	56	5	44	37	65	89	18	209	2	11	36	10	11	59	39	30	5	48	138	54
溪谷・河川	道南	62	0	17	13	5	15	12	7	14	7	16	18	25	46	31	21	5	7	47	9	18	1	1	28	20	14
	道央	75	0	14	21	13	14	13	17	18	6	22	12	56	43	34	21	6	10	48	6	27	10	0	40	29	6
	大雪日勝	39	0	6	12	6	2	13	5	6	0	3	25	31	32	13	10	5	12	25	2	9	6	1	17	16	6
	道東	28	0	9	5	4	7	3	9	5	3	3	8	25	22	14	4	3	9	15	1	15	3	2	12	14	2
	道北	9	0	0	2	2	2	3	1	1	1	3	3	6	8	3	2	2	0	6	2	3	1	1	4	4	1
	全道合計	213	0	46	53	30	40	44	39	44	17	47	66	143	151	95	58	21	38	141	20	72	21	5	101	83	29
	湖沼等	道南	15	0	3	4	4	3	1	0	0	4	7	4	9	15	3	11	2	0	14	6	1	0	0	3	8
道央	45	0	4	11	11	10	9	2	4	5	18	16	38	38	2	12	4	10	30	13	5	3	0	15	14	16	
大雪日勝	10	0	0	3	1	3	3	1	0	0	1	8	6	10	1	4	0	3	9	1	1	0	0	5	4	1	
道東	16	0	0	4	2	6	4	2	0	0	6	8	14	12	6	7	0	7	9	4	3	2	0	4	10	2	
道北	14	0	3	11	0	0	0	6	8	0	0	0	10	14	3	3	1	2	11	3	1	1	0	14	0	0	
全道合計	100	0	10	33	18	22	17	11	12	9	32	36	77	89	15	37	7	22	73	27	11	6	0	41	36	23	
海岸・干潟	道南	57	0	20	24	9	4	0	15	15	9	13	5	22	48	2	2	9	18	43	0	3	0	0	47	6	4
	道央	41	0	2	18	10	6	5	14	14	6	5	2	15	30	3	2	7	12	35	1	1	2	2	31	9	1
	大雪日勝	12	0	2	8	0	2	0	2	3	1	2	4	6	9	0	0	2	5	7	0	0	3	0	6	6	0
	道東	17	0	4	1	2	9	1	1	5	1	4	6	11	14	1	0	3	7	7	0	2	4	1	11	4	2
	道北	17	0	0	0	5	8	4	0	0	3	8	6	11	12	0	2	4	4	16	3	0	0	0	3	6	8
	全道合計	144	0	28	51	26	29	10	32	37	20	32	23	65	113	6	6	25	46	108	4	6	9	3	98	31	15
	その他	道南	21	4	8	3	3	3	0	4	5	5	4	3	7	12	1	4	17	5	3	3	1	6	11	5	9
道央	30	8	12	7	1	1	1	9	5	4	8	4	9	13	1	4	22	4	8	3	3	10	12	5	12	13	
大雪日勝	20	5	11	0	0	4	0	1	3	3	6	7	7	8	0	1	17	1	2	3	1	6	16	4	8	8	
道東	17	6	7	4	0	0	0	2	3	3	4	5	10	11	1	3	13	4	2	1	1	8	8	2	9	6	
道北	3	0	0	3	0	0	0	0	1	0	2	0	3	3	0	0	2	0	3	1	0	1	0	1	1	1	
全道合計	91	23	38	17	4	8	1	16	17	15	24	19	36	47	3	12	71	14	18	11	6	31	47	17	39	35	
総計	道南	303	4	95	78	38	51	37	66	63	48	68	58	147	249	43	105	58	68	152	42	89	28	18	101	125	77
	道央	481	8	95	137	76	100	65	132	117	60	104	68	314	359	44	134	96	78	231	75	17,760	98	28	123	237,122	121
	大雪日勝	224	5	42	59	18	47	53	44	48	14	36	82	163	182	14	77	43	70	98	34	14,127	59	22	55	184	47
	道東	297	6	88	78	40	57	30	10,014	54	25	52	68	230	218	26	73	47	83	111	37		78	12	49	38	66
	道北	94	0	9	33	16	23	13		25	12	24	19	62	84	7	31	19	19	56	20		12	2	35		21
	全道合計	1,401	23	329	385	188	278	198	356	307	159	284	291	916	1,092	134	420	263	318	648	208	494	275	82	363	706	332
		全道合計	240	0	34	55	41	54	56	5	44	37	65	89	186	209	2	110	36	108	114	59	39	30	5	48	138

表-23 「身近な自然地域」の概要総括表（圏域別）

小圏域	立地条件	地域数	地域の概略面積 (ha)					市街地からの距離 (km)					地域の特性・特徴					主用な活用形態					土地所有者					
			0	0.1~2	2.1~5	5.1~20	20.1~50	50.1<	0	0.1~1	1.1~2	2.1~5	5.1<	植物	鳥類	魚類	昆虫	文化	眺望	行楽	学習	保健	景観	他	国	公	民	

道南	社寺林・公園	69	0	34	20	7	8	0	38	16	8	4	3	29	63	4	27	$\frac{1}{4}$	4	15	$\frac{1}{2}$	50	7	3	7	45	17
	並木・防風林	6	0	3	0	2	0	0	0	1	1	1	2	2	5	0	2	1	1	2	1	0	3	0	1	0	4
	農耕地	31	0	3	3	1	10	14	1	3	8	11	8	23	22	1	23	1	17	8	1	9	7	1	1	15	15
	原野・湿原	2	0	0	1	0	0	1	0	1	0	1	0	1	2	0	0	0	0	2	0	1	1	0	1	0	1
	山岳・丘陵地	41	0	7	10	7	8	9	1	8	6	11	15	29	36	1	15	9	16	18	$\frac{1}{0}$	6	3	2	8	22	11
	溪谷・河川	62	0	17	13	5	15	12	7	14	7	16	18	25	46	$\frac{3}{1}$	21	5	7	47	9	18	1	1	28	20	14
	湖沼等	15	0	3	4	4	3	1	0	0	4	7	4	9	15	3	11	2	0	14	6	1	0	0	3	8	4
	海岸・干潟	57	0	20	24	9	4	0	15	15	9	13	5	22	48	2	2	9	18	43	0	3	0	0	47	6	4
	その他	21	4	8	3	3	3	0	4	5	5	4	3	7	12	1	4	$\frac{1}{7}$	5	3	3	1	6	$\frac{1}{1}$	5	9	7
道央	社寺林・公園	$\frac{15}{3}$	0	42	57	14	35	5	78	51	13	8	3	84	$\frac{12}{5}$	0	41	$\frac{4}{5}$	8	40	$\frac{2}{0}$	$\frac{10}{8}$	44	$\frac{1}{1}$	10	99	44
	並木・防風林	23	0	10	6	2	4	1	3	7	4	4	5	19	17	2	3	3	0	5	2	8	15	2	5	10	8
	農耕地	27	0	3	3	6	5	10	2	4	4	13	4	24	17	0	10	1	7	17	6	4	3	0	2	13	12
	原野・湿原	14	0	1	0	2	8	3	3	1	2	5	3	14	11	2	5	1	1	10	4	5	2	0	6	6	2
	山岳・丘陵地	73	0	7	14	17	17	18	4	13	16	21	19	55	65	0	36	7	26	38	$\frac{2}{0}$	16	9	1	9	45	19
	溪谷・河川	75	0	14	21	13	14	13	17	18	6	22	12	56	43	$\frac{3}{4}$	21	6	10	48	6	27	10	0	40	29	6
	湖沼等	45	0	4	11	11	10	9	2	4	5	18	16	38	38	2	12	4	10	30	$\frac{1}{3}$	5	3	0	15	14	16
	海岸・干潟	41	0	2	18	10	6	5	14	14	6	5	2	15	30	3	2	7	12	35	1	1	2	2	31	9	1
	その他	30	8	12	7	1	1	1	9	5	4	8	4	9	13	1	4	$\frac{2}{2}$	4	8	3	3	10	$\frac{1}{2}$	5	12	13
大雪日勝	社寺林・公園	64	0	14	16	9	20	5	34	23	4	3	0	41	56	0	28	8	6	18	$\frac{1}{3}$	42	26	4	5	43	16
	並木・防風林	6	0	1	2	0	3	0	1	4	1	0	0	5	5	0	2	0	0	3	0	2	3	0	0	6	0
	農耕地	17	0	0	3	0	0	14	0	0	0	7	10	16	13	0	4	3	10	10	4	0	5	0	4	7	6
	原野・湿原	4	0	0	1	0	2	1	0	0	0	0	4	4	3	0	0	0	3	2	1	1	1	0	2	2	0
	山岳・丘陵地	52	0	8	14	2	11	17	0	9	5	14	24	47	46	0	28	8	30	22	$\frac{1}{0}$	4	9	1	12	30	10
	溪谷・河川	39	0	6	12	6	2	13	5	6	0	3	25	31	32	$\frac{1}{3}$	10	5	12	25	2	9	6	1	17	16	6
	湖沼等	10	0	0	3	1	3	3	1	0	0	1	8	6	10	1	4	0	3	9	1	1	0	0	5	4	1
	海岸・干潟	12	0	2	8	0	2	0	2	3	1	2	4	6	9	0	0	2	5	7	0	0	3	0	6	6	0
	その他	20	5	11	0	0	4	0	1	3	3	6	7	7	8	0	1	$\frac{1}{7}$	1	2	3	1	6	$\frac{1}{6}$	4	8	8
道東	社寺林・公園	$\frac{12}{4}$	0	47	39	16	18	4	84	28	6	3	3	92	86	3	31	$\frac{1}{7}$	11	40	$\frac{1}{0}$	$\frac{10}{3}$	36	1	7	94	23
	並木・防風林	9	0	2	3	3	1	0	2	2	1	2	2	7	7	0	2	1	3	2	2	5	4	0	0	5	4
	農耕地	19	0	5	3	2	1	8	0	1	1	8	9	17	11	0	2	0	9	5	3	1	7	0	1	11	7
	原野・湿原	13	0	3	7	0	1	2	0	1	1	7	4	12	11	0	2	0	3	4	5	3	5	0	0	5	8

	山岳・丘陵地	56	0	11	12	11	14	8	0	9	9	15	23	42	44	1	22	1	0	30	27	1	1	8	9	0	12	32	12	
	溪谷・河川	28	0	9	5	4	7	3	9	5	3	3	8	25	22	1	4	4	3	9	15	1	15	3	2	12	14	2		
	湖沼等	16	0	0	4	2	6	4	2	0	0	6	8	14	12	6	7	0	7	9	4	3	2	0	4	10	2			
	海岸・干潟	17	0	4	1	2	9	1	1	5	1	4	6	11	14	1	0	3	7	7	0	2	4	1	11	4	2			
	その他	17	6	7	4	0	0	0	2	3	3	4	5	10	11	1	3	1	3	4	2	1	1	8	8	2	9	6		
道北	社寺林・公園	20	0	4	5	4	7	0	7	8	3	1	1	7	20	1	11	6	3	7	3	14	7	0	3	12	5			
	並木・防風林	4	0	1	1	0	2	0	0	1	2	1	0	3	3	0	2	1	1	0	0	2	2	0	2	2	0			
	農耕地	2	0	0	1	1	0	0	0	0	0	2	0	2	1	0	0	0	0	2	0	0	0	0	0	1	1			
	原野・湿原	7	0	0	5	0	0	2	0	1	2	3	1	7	5	0	2	1	3	2	0	2	0	0	1	3	3			
	山岳・丘陵地	18	0	1	5	4	4	4	0	5	1	4	8	13	18	0	9	2	6	9	8	5	0	1	7	9	2			
	溪谷・河川	9	0	0	2	2	2	3	1	1	1	3	3	6	8	3	2	2	0	6	2	3	1	1	4	4	1			
	湖沼等	14	0	3	11	0	0	0	6	8	0	0	0	10	14	3	3	1	2	11	3	1	1	0	14	0	0			
	海岸・干潟	17	0	0	0	5	8	4	0	0	3	8	6	11	12	0	2	4	4	16	3	0	0	0	3	6	8			
	その他	3	0	0	3	0	0	0	0	1	0	2	0	3	3	0	0	2	0	3	1	0	1	0	1	1	1			
	全道合計	社寺林・公園	43	0	14	13	50	88	14	24	12	34	19	10	25	35	8	13	9	32	12	5	8	31	12	1	32	29	10	5
並木・防風林		47	0	17	12	7	10	1	6	15	9	8	9	36	37	2	11	6	5	12	5	17	27	2	8	23	16			
農耕地		96	0	11	13	10	16	46	3	8	13	41	31	82	64	1	39	5	43	42	1	4	14	22	1	8	47	41		
原野・湿原		40	0	4	14	2	11	9	3	4	5	16	12	38	32	2	9	2	10	20	1	0	12	9	0	10	16	14		
山岳・丘陵地		24	0	34	55	41	54	56	5	44	37	65	89	18	20	2	11	3	10	11	5	9	39	30	5	48	13	54		
溪谷・河川		21	3	0	46	53	30	40	44	39	44	17	47	66	14	15	9	58	2	38	14	2	0	72	21	5	10	83	29	
湖沼等		10	0	10	33	18	22	17	11	12	9	32	36	77	89	1	5	37	7	22	73	2	7	11	6	0	41	36	23	
海岸・干潟		14	4	0	28	51	26	29	10	32	37	20	32	23	65	11	3	6	2	5	46	10	8	4	6	9	3	98	31	15
その他		91	2	3	38	17	4	8	1	17	17	15	24	19	36	47	3	12	7	1	14	18	1	6	31	4	17	39	35	

第4章 自然環境保全施策の推進

1 「すぐれた自然地域」の保全施策の推進

(1) すぐれた自然環境の保全

本道は、わが国で最も豊かな自然環境に恵まれており、このかけがえのない自然の恵みを将来にわたって享受し続けることができるよう、豊かな自然を守り育てていくことが大切である。

前章では、本道における保全を図るべき自然地域の概要を明らかにしてきた。これらの地域は、本道の自然の中でも、その保護と利用に当たっては特に適切な措置や慎重な配慮を必要とする地域として抽出されている。

したがって、これらの地域においては、適切な保護と節度ある利用がなされるよう道民、事業者、行政機関等に理解と協力を求めるとともに、この指針の趣旨や内容が広く周知されるよう努め

る。

また、今回抽出された地域には、自然保護関係の法令に基づく指定区域に含まれていない地域も多いが、特に良好な自然環境を形成し、その保全を図る必要のある地域を自然環境保全地域等に、また、すぐれた自然の風景地でその保護及び利用の増進を図る必要がある地域を自然公園等に指定するなどして、その積極的な保全に努める。

特に、平野部等の低地は、開発行為等により自然環境が急速に改変されてきているが、すぐれた湿原や海岸が残されている地域も少なくないことから、早急に実態調査を進め、その結果に基づき保全対策を進める。

これまでも本道のすぐれた自然環境を保全するため、現行の法制度に基づいて、自然公園や自然環境保全地域等それぞれの目的に応じて、地域指定が行われてきている。

しかし、指定後の社会経済的な情勢の変化から区域の見直しを必要とする地域や、自然環境に関する新たな情報等から保護規制の強化等が求められている地域もある。

このような地域については、本指針の保全水準に基づく評価を導入し、指定地域の適切な再編整備を図る。

また、自然公園については、適切な保護と節度ある利用が図られるよう公園毎の管理指針の策定を進め、守るべき自然は厳正な態度で守るとともに、自然環境と調和のとれたふれあいの場づくりを積極的に進める。

特に、自然を大切にする心を養い、自然に対する理解を深めるため、ビジターセンターや自然観察路の整備拡充を図るとともに、トイレや休憩所等の利用施設を充実し、快適で安全な公園利用の増進に努める。

本道の自然環境の現状は概ね把握されているが、必ずしも十分な調査がなされているとはいえない。

自然環境の保全に当たっては、その基礎として自然生態系のメカニズムや機能を解明するとともに、自然環境の現状を科学的に把握して変化予測を行い、的確な対策を講じることが重要である。

このため、環境庁の委託による自然環境保全基礎調査をはじめとして、本道の自然環境の現状に関する調査研究を継続的、定期的実施する。

また、自然環境保全地域や自然公園等の自然環境の適正な保護・管理を図る上で必要な総合的な調査研究を進める。

このような自然環境に関する様々な情報を収集・蓄積し、体系的な情報整備を図るため、データの電算管理を行う自然環境情報システムの開発を進め、必要な情報を道民や事業者、他の行政機関等に提供する等、その活用を努める。

本指針で抽出された「すぐれた自然地域」やすぐれた自然の要素について、新たに収集された情報をもとに適宜見直しを行い、新たな要素や地域の追加等必要な修正を進める。

また、重複している自然の要素の評価手法の開発に努め、「すぐれた自然地域」の総合評価（地域評価）について検討し、本指針の内容の充実を図るとともに、より科学的な自然環境保全施策の推進に努める。

さらに、今後市町村が策定する地域環境管理計画等においても、「すぐれた自然地域」の趣旨を踏まえて望ましい自然環境像や保全目標等を明らかにし、「すぐれた自然地域」が適切に保全されるよう住民や事業者等に広く周知されることが望まれる。

(2) 野生動物の適正な保護管理

本道には、ヒグマ、エゾシカ、キタキツネ、タンチョウ等の哺乳類、鳥類をはじめ、様々な野生動物が生息している。

これらの野生動物は、本道の開拓以来、長期間にわたっての駆除や狩猟等の影響を受けるとともに、生息域の縮小や生息環境の変化等により、個体数の減少が懸念されているものも多い。

このようなことから、野生動物の生物相全体の多様性が損なわれることのないよう、本道の多様な自然環境を保全するとともに、野生動物の生息環境の保全に努めることを基本として、保護管理施策を推進する必要がある。

このため、野生動物の生息環境や分布、生態、個体数等に関する各種の調査研究を組織的、継続的に進めるとともに、野生動物が生息環境とバランスのとれた形で適正に保護管理されるよう、野生動物保護管理（ワイルドライフ・マネジメント）システムの確立に努める。

また、長期的・計画的な野生動物の保護管理施策を推進するため、鳥獣保護事業計画を策定し、計画的に鳥獣保護区の設定を進める等、良好な生息環境の保全に努める。

特に、広大な生息域を必要とするエゾシカ、ヒグマ等の大型獣や、タンチョウ、シマフクロウ等の貴重な鳥類の生息地、ガン・カモ等の大規模な渡来地の保護を図るため、大規模な鳥獣保護区を設定するとともに、野生動物と地域住民との日常的なふれあいの場をつくり、動物への愛護心が高まるよう、市街地及びその周辺において、誘致及び愛護のための鳥獣保護区の設定を進める。

なお、ヒグマやエゾシカのような本道に特徴的で重要な大型獣は、その種の維持のためには広大

な生息域を必要とするが、開発の進展に伴って、既にその広大な生息域の分断が起こっている。したがって、生息域を結ぶ移動帯（回廊）等を確保することが、このような大型獣の種の維持にとって重要であることから、その移動ルートの実態等を把握し、必要な森林等の保全に努める。

また、シマフクロウ、ウミガラス等のように、個体数が減少し、絶滅のおそれのある種や、減少傾向の著しい種については、生息状況等に関する調査を重点的に実施し、適正な保護管理のあり方を検討するとともに、保護対策の確立を図る。

なかでも、特に保護増殖を図る必要のある野生動物については、人工増殖技術の開発を進め、種の維持に努める。

また、野生動物の事故等による死傷を防止するため、安全な生息を確保するための手法の確立に努める。

一方、種によっては、農林漁業等にとって有害なものもあることから、野生動物の生態や農林漁業被害の発生状況等について科学的な調査を実施するなどして、人と野生動物の共存が図られるような被害防除体制の確立を図る。

さらに、傷病鳥獣については、救護のための鳥獣保護収容施設の整備に努めるとともに、大学等の研究機関との連携のもとに傷病鳥獣保護収容システムの確立を図る。

また、野生動物に関する各種の情報を提供するための鳥獣保護センターや野鳥と人とがふれあう場としての野鳥の森の整備を進めるとともに、国とも連携して、渡り鳥の保護管理に役立てるための鳥類観測ステーションの充実に努める。

2 「身近な自然地域」の保全施策の推進と市町村の役割

(1) 身近な自然の保護対策

最近、各地で自然観察会や探鳥会、森林浴等の行事が頻繁に開催されるようになり、単なる自然散歩だけではなく、自然をよりよく理解したり自然に親しもうとする等、自然との積極的なふれあいを求める人びとが年々増加している。

また、同時に、身近なみどりや水辺、歴史的風土、郷土景観等の、潤いや安らぎといった精神的な充足感を与える身近な自然環境の保全に対する関心が高まってきており、その保全ニーズは今後ますます増加することが予想される。

しかしながら、依然として拡大しつつある市街地のスプロール化等により、都市周辺において、地域住民の安らぎの場として親しまれ利用されてきた身近な自然が次々と姿を消し、日常生活の中で自然とふれあう機会が次第に少なくなってきたことも事実である。

こうした状況を反映し、居住地周辺の樹林地、水辺地、原野等の身近な自然を保護し、活用することが強く望まれてきているが、身近な自然は全道広範に分布し、かつ、その自然の内容が必ずしも既存の地域指定に係る各種制度になじむものではないこと、また、身近な自然の存在する地域においては人間の諸活動が活発に行われていること等から、その保全は、すぐれた自然を対象とする伝統的な自然保護行政の枠を大きく超えるものとなっている。

また、身近な自然は日常の生活空間と深く関連していることから、各種開発計画や土地利用動向に強く影響を受けるため、土地所有者等の理解と協力を得ながら行為規制を行うといった自然保護に係る従来の制度では対応しきれない面が多い。

自然環境の保全は、いわば限られた土地を対象として、いかに適切な土地利用を行うかということでもあり、土地所有者等の協力と地域開発をはじめとする各種公益との調整が不可欠であるが、土地所有者等の受忍限度や保全のための費用負担、さらには国、道、市町村、地域住民等の担うべき役割分担の明確化等、基本的で、かつ、極めて困難な問題を内包している。

いずれにしても、自然と人間との接点である居住地周辺の身近な自然は、レクリエーション活動の場に限らず教育の場としての機能、生活の場としての機能、住民の心のよりどころとしての機能、景観構成要素としての機能等多様な可能性をもっているため、これらを包含するよな広い視野に立った、保護と利用が同時に満たされるような施策を展開する。

また、既存の諸制度により保全施策が確立されていない地域については、保全の対象となる身近な自然の資質に応じた適切な保全方法の検討を行うとともに、保全施策としてとりあげるべき各種制度の検討整備を行い、予見性、総合性をもった保全施策を追求していく。

さらに、身近な自然は日常生活に密着するものであることから、日々の生活を通して地域の環境に直接かかわっている地域住民及び市町村が、その保護と活用に大きな役割を果たすことが期待される。

「身近な自然地域」は、単に植物や動物等の生育・生息する場としての自然性が重要であるだけでなく、地域の住みやすさや文化の成熟度を表すものでもあり、地域の快適環境の創造に当たって

は欠くことのできないものである。

こうした観点から、特に行政機関である市町村が、土地所有者や施設管理者等の了解の下に「身近な自然地域」を土地利用計画等の中で適正に位置付けし、評価し、各種公共事業や開発計画等の計画段階や実施の際に適切な保全について配慮することが重要である。

さらに、今後市町村が策定する地域環境管理計画等の中で、「身近な自然地域」の趣旨を踏まえ、地域住民のコンセンサスを得ながら、市町村自らが望ましい自然環境像や保全目標を明らかにし、「身近な自然地域」が適切に保全されるよう、住民や事業者等に広く周知されることが望まれる。

なお、「身近な自然地域」については、野外レクリエーション等で地域住民に親しまれている緑の空間等が抽出されていることから、都市計画法や都市緑地保全法、さらには国有林のレクリエーションの森等既存の制度に基づいて、既に保全施策等が決定されている地域を多く含んでいる。このような地域における保護・利用施策は、既存の制度による施策に基づくことは当然であるが、さらに、地域住民の日常生活における貴重な緑の環境として適切に利用されるよう、住民一人ひとりが自覚を高めていくことが望まれる。

(2) 身近な自然の利用対策

自然とのふれあいを求める住民ニーズに適切に対応するためには、都市及びその周辺において子供達が安心して自然に親しみ、自然の仕組みについての知識が得られるような、自然とのふれあいの場を創設することが急務である。

特に、身近な自然は居住地周辺にあり、住民の日常的な生活活動と密着している自然であることから、適切な保護とともに保健、休養、教化等のために十分な活用が図られるよう、必要な施設の整備等ハード面の施策をはじめ、それらの自然を活用して行われている地域住民の自主的な活動を助長する等のソフト面の施策を展開する。

このため、都市近郊に野鳥やホタル、トンボ、カエル等の小動物の生息可能な水辺、林、緑地等を確保するとともに、自然観察や自然体験のための利用施設を整備して、自然に興味をもち、自然を理解し、愛護する心を育む場として活用する。

また、地域の多様な自然環境を保全し、自然保護教育を推進する拠点として、類型化された「身近な自然地域」の代表的なケースについてモデル的な整備を検討し、「身近な自然地域」の適正な保護とバランスのとれた利用法についての模範を示し、今後の利用の促進に資する。

さらに、緑や花のある暮らしづくりを進めるため、街の中に緑や花をいっぱいにする運動のプランをつくり、緑の街なみづくり等のモデル事業を展開する。

3 自然保護思想の普及啓発の推進

(1) 自然保護教育活動の充実

行政レベルでの自然環境保全の主な手段としては、各種法令に基づく自然公園、自然環境保全地域等の地域指定や、当該指定区域内での行為規制及び保護すべき高山植物等の指定、狩猟鳥獣以外の鳥獣の捕獲禁止等保全を図るべき地域や保護すべき動植物等の明確化と、これらを保全するための規制・監視等からなっているが、こうした現行の法制度による自然環境の保全には必ずから限界がある。

したがって、本道のすぐれた自然環境は道民の共有財産であるという基本的認識に立って、今後とも、本道全体の自然を適切に保護するとともに健全な利用を図るためには、道民一人ひとりが自然を尊び、自然に親しむ心を培うことが何よりも重要なことと考えられる。

このため、道民が生きた自然とのふれあいを深めながら、自然保護の思想や知識を養うことができるよう、自然解説や動植物の観察等を目的としたビジターセンターやネイチャーセンター等普及啓発のための拠点の整備を進めるとともに、普及啓発用資料（パンフレット、読本等）を作成し、自然観察会等での活用を図る。

また、自然保護思想の普及啓発及び自然保護教育の実効を期するためには、拠点施設の整備と併せて、全道的に自然解説等を行う指導者がバランスよく配置されるよう、指導体制の整備を図る必要がある。

このため、自然公園指導員や自然保護監視員、鳥獣保護員との連携の強化や、各地域で独自に活動しているナチュラルリストへの積極的な呼び掛け等を通じ、指導者の増加と組織化及びボランティア活動の促進に努める。

さらに、道が61年度から実施しているボランティア・レンジャーの育成についても、研修会のカリキュラムの充実や再研修の実施等を含めて、制度の拡充を図る。

(2) ナショナル・トラスト運動の支援

身近な自然を含め、本道全体の自然環境を適切に保全するためには、自然環境保全行政の及びにくい分野についても、きめ細かな施策を行う必要があるが、自然環境保全に対する住民のニーズが多様化している今日、行政による保全施策だけでは予算上の制約等を含めて、必ずしも十分な対応ができるとは限らない。

今後は、広く道民の積極的な参加や協力を求めつつ、自らの工夫と負担で自然環境の保全を進めようとする人々による広範な保全対策が実践されることが望ましい。

こうした要請の具体化としてのナショナル・トラスト運動は、本来これに参加する市民の拠金や財産提供等によって運営され、市民主導により独自の機能を発揮するものである。

しかし、その目的の上では公益的側面を強く有しており、行政目的にも沿うものであることから、行政上の取り組みの必要性が要請されてきている。

したがって、この運動の展開にあたって行政が取り組むべき対応として、財産形成のための支援や制度の整備（優遇税制への配慮等）並びに多くの住民の運動への参加を促す普及啓発等について検討を進める。

このための一つの方策として、ナショナル・トラスト活動団体や、この運動に関連する地権者への助成等を行う基金の設立について検討する。

また、ナショナル・トラスト運動の目的、趣旨等を説明した解説書の作成・配布、キャンペーンの展開等を通して、住民のナショナル・トラスト運動に対する理解を深めるとともに、運動の方法や進め方等の具体的なノウハウを提供するための普及啓発についても積極的に推進する。

なお、将来的に運動が確実に機能し、定着した段階では、ナショナル・トラスト運動本来の姿である民間の自発的な活動にまかせることが理想であるが、当面は、道内の運動の状況把握に努める等行政としても積極的に支援することとし、特に、道内でナショナル・トラスト運動を実践している4団体により62年6月に発足した「北海道ナショナル・トラスト運動推進連絡会議」については、団体相互の連絡を密にするとともに、運動の着実な発展を促す上から組織強化を含めたバック・アップを図る。

参考

1 北海道自然環境保全審議会委員名簿

(1) 審議会（五十音順）

氏名	所属	備考
相原敬用	全北海道労働組合協議会事務局長	
阿部永	北大農学部助教授	
永野幸人	道猟友会会長	
越前律子	道商工会婦人部連合会会長	
大出進	小清水自然と語る会理事長	
岡本栄太郎	道議会保健環境委員会委員	
奥野文蔵	道議会保健環境委員会理事	
檜原泰明	道経済連合会副会長	
杵淵秀幸	道観光連盟専務理事	
小暮得雄	北大法学部教授	
小関隆祺	名寄女子短大学長	会長
木幡英子	道青少年団体連絡協議会理事	
斉藤禎男	北海タイムス社論説委員	
笹森秀雄	旭川医大教授	
菅井盈	北海道労働総同盟顧問・団長	
高島二郎	北海道新聞社論説委員	
谷貴子	道ボランティア振興協会理事	
俵浩三	専大道短大教授	
千廣俊幸	道林業改良普及協会会長	
辻井達一	北大農学部教授	
土屋文男	日本野鳥の会札幌支部長	
妻木義一	道農業協同組合中央会常務理事	
中川音治	道自然公園協会会長	副会長
長澤トミエ	道婦人団体連絡協議会会長	
中谷清次	道市長会事務局長	
藤巻裕蔵	帯広畜大教授	
正富宏之	専大道短大学長	
三浦二郎	道自然保護協会副会長	
三宅嘉子	道消費者協会会長	
森弘	北見工大助教授	

(2) 検討委員会（五十音順）

氏名		所属	専門分野	備考
学識者	阿部 永	北大農学部助教授	動物学	○
	小暮 得雄	北大法学部教授	法律学	○
	小関 隆祺	名寄女子短大学長	林学	
	俵 浩三	専大道短大教授	造園学	○
	辻井 達一	北大農学部教授	植物学	○
	藤巻 裕蔵	帯広畜大教授	野生動物管理学	
	正富 宏之	専大道短大学長	動物学	
各界関係	大出 進	(財)小清水自然と語る会理事長	自然保護団体	
	杵淵 秀幸	(社)北海道観光連盟専務理事	観光業界	○
	木幡 英子	北海道青少年団体連絡協議会理事	青少年団体	
	斉藤 禎男	北海タイムス社論説委員	報道関係	
	千廣 俊幸	林業改良普及協会全長	林業界	
	中谷 清次	北海道市長会事務局長	地方自治体	

※ W・G－ワーキング・グループ検討会

2 審議会における検討経過

62. 7. 1	北海道自然環境保全審議会に、「指針」の策定について諮問 同審議会に検討委員会を設置	
62. 7. 29	第1回検討委員会開催	ワーキング・グループ (W・G) の設置
62. 9. 21	第1回 W・G 検討会開催	基本的な考え方の確認
62. 10. 14	第2回 "	「すぐれた自然地域」の抽出 (道南圏域)
62. 11. 18	第3回 "	「すぐれた自然地域」の抽出 (道央圏域、道北圏域)
62. 12. 10	第2回検討委員会開催	上記事項の確認
62. 12. 22	第4回 W・G 検討会開催	「すぐれた自然地域」の抽出 (大雪山・日勝圏域)
63. 2. 3	第5回 "	「すぐれた自然地域」の抽出 (道東圏域)
63. 2. 29	第6回 "	保全水準の検討
63. 3. 10	第7回 "	"
63. 3. 22	第3回検討委員会開催	上記事項の確認
63. 4. 26	第8回 W・G 検討会開催	「すぐれた自然地域」の評価
63. 5. 31	第9回 "	"
63. 9. 30	第10回 "	「身近な自然地域」の選定
63. 11. 10	第11回 "	"
63. 12. 26	第4回検討委員会開催	上記事項の確認
元. 1. 18	第12回 W・G 検討会開催	保護利用施策の検討
元. 2. 1	第13回 "	"
元. 3. 10	第14回 "	報告書 (案) の最終確認
元. 3. 23	第5回検討委員会開催	報告書 (案) の最終確認
元. 3. 30	審議会 (総会) 開催	検討委員会から報告 (結審)
元. 4. 5	審議会から答申	

3 諮問文

自然第 46 号諮問

北海道自然環境保全審議会
会長 明 道 博 殿

北海道自然環境保全指針（仮称）の策定について諮問いたします。

昭和 62 年 7 月 1 日

北海道知事 横 路 孝 弘

（説明）

1. 道においては、昭和 49 年 10 月 18 日北海道自然環境等保全条例第 13 条第 1 項の規定に基づき、北海道自然環境保全基本方針を策定したが、その策定に際して、本審議会から「北海道における自然環境の保全を更に総合的、計画的に推進するため、将来できるだけ早く自然環境の保全のための計画が策定できるよう必要な検討を行うこと」とする附帯意見が出された。
2. この附帯意見を受けて、道は、昭和 51 年以降、全道を対象にした動植物などに関する各種の道単独の調査を実施してきたほか、国からの委託によって自然環境保全基礎調査を順次進めてきた。この結果、本道における自然環境の現状に関する基礎的なデータは、蓄積されつつある。
3. 一方、都市化の進展や余暇時間の増大などを背景として、精神的なやすらぎやスポーツ、レクリエーションの場としての自然とのふれあいを求める道民のニーズが増大しており、こうした傾向は高齢化社会、高度情報化社会の到来が予測されるなかで、今後ますます高まっていくものと考えられる。
4. このようなことから、自然環境のデータの蓄積をもとに、これを適切に評価し、この結果を行政の指針として位置づけ、これに基づいて本道の自然環境保全施策を総合的、計画的に展開していく必要があるため、この指針の策定について意見を求めようとするものである。

4 答申文

自審第 52 号

平成元年 4 月 5 日

北海道知事 横路孝弘 様

北海道自然環境保全審議会

会長 小関隆祺

北海道環境保全指針の策定について

昭和 62 年 7 月 1 日付け自然第 46 号で諮問のありましたこのことについて、別添の北海道自然環境保全指針報告書のとおり答申します。

なお、下記のとおり附帯意見を附しましたので、適切に対処願います。

記

以下の事項は、この「指針」を効果的に運用するに当たって、特に配慮すべき事項並びに今後の課題として引続き検討すべき事項であると考えます。

- 1 住民、事業者及び市町村に対する本「指針」の普及啓発。
- 2 調査研究を推進するための試験研究体制の整備。
- 3 本道の自然環境に関する新たな知見の集積。
 - (1) 自然環境情報システムの確立。
 - (2) 新たな知見を基にした本「指針」の見直し。特に、地域総合評価手法の確立。
- 4 野生動物の保護管理（ワイルドライフ・マネジメント）システムの確立。
- 5 「身近な自然地域」の適正な活用を推進するためのモデル地区の整備。
- 6 自然保護思想を普及啓発するための体制の整備。
- 7 自然環境保全のための費用負担のあり方に関する検討。