

別添資料① 関係機関との協議概要 (1/3)

申請窓口	協議内容	指摘事項	今後の方針
林野庁 北海道森林管理局 宗谷森林管理署	2022/9/20 事業説明	事業説明時に特段の指摘は無く、計画熟度を高めながら継続して相談することで合意形成済み。	国有保安林の等級の確認。 国有保安林内での風況観測塔設置の相談・手続き
	2023/2/2 国有保安林内の手続きについて確認	風況観測塔設置のために必要な保安林内作業許可及び国有林貸付申請等の手続きを確認した。マニュアル等に沿って粛々と対応することで、土地利用についての指摘などはない。	
	2023/9/20 国有保安林内の手続きについて確認		
稚内市 建設産業部 都市整備課 都市計画グループ	2023/7/24 景観条例についてヒアリング	特段の指摘事項なし	事業計画を固めた上で再度相談。
豊富町 建設課	2023/7/24 景観条例についてヒアリング	事業計画に対する、特段の指摘事項なし。地元説明範囲については、近傍に集落が無いことから、輸送時に通行する可能性のあるルートを示し、説明範囲を村主導で検討すること指示あり。	事業計画を固めた上で再度相談。
猿払村 総務課 まちづくり係	2023/7/25 景観条例についてヒアリング	特段の指摘事項なし	事業計画を固めた上で再度相談。
北海道 教育庁生涯学習推進局文化財・博物館課 文化財調査係	2023/7/10 埋蔵文化財についてヒアリング	特段の指摘事項なし	工事面積 1ha 超の場合、事前協議必要。
北海道 環境保全局 循環型社会推進課	2023/7/10 土対法についてヒアリング	特段の指摘事項なし	着工 30 日前までに届出提出要
環境省 北海道地方環境事務所 環境対策課	2023/7/11 アセスについてヒアリング	特段の指摘事項なし	引き続き相談
稚内市 企画総務部 エネルギー対策課環境政策グループ	2023/5/24 アセス及び市ガイドラインについてヒアリング	<ul style="list-style-type: none"> ・配慮書段階のため、出力規模も面積も幅を持たせて大きくしているものと認識しているが、反対派や一部の地域住民等には理解されないことが考えられるため、説明の仕方やタイミングについて留意が必要。地元住民への周知は、早期に行うと「事業ありき」ととらえかねないが、説明時期が遅いと、これも問題になる。調査段階であることを説明しながら周知が必要と思料する。 ・近傍の地区には説明が必要と考える。その範囲は稚内市で検討する。 ・道北地方では多くの発電事業が計画されている。区域は重複しないが近傍で 2 社から大規模計画の相談を受けている。系統面において、ノンファーム接続が可能になったとはいえ、不安が残る。 ・市及び首長は風力発電事業を推進する姿勢は変わらないが、市内でも厳しい声が聞こえることもある。 ・周辺事業に対して、イトウの会が意見を出していたので、留意するように ・テレビ電波について元々弱い地域もあるので留意するように ・多くの計画がある中で、今後風車が建設された際に景観が変わるため住民感情について不安が残る。 	引き続き相談

別添資料① 関係機関との協議概要 (2/3)

申請窓口	協議内容	指摘事項	今後の方針
豊富町 商工観光課 鉾山保安係	2023/5/19 アセスについてヒアリング	<ul style="list-style-type: none"> ・三市町村の行政界付近で計画しているが、風力発電機の配置も各市町村に分割されるものか。 ・事業区域周辺に集落はないが、工事用車両の走行経路の近傍の区域には事業説明を行うことを推奨する。現時点で想定しているルートがあれば、それを基に説明範囲を豊富町にて検討する。なお、近傍の集落は農家で形成されているので、今後必要に応じて農協への説明も検討するように。 ・事業区域は町のガイドラインにおいて、調整区域に含まれていないことから問題ない。 ・豊富町は風力も多く、あまり問題視することは無いが、今建設中の一部の発電所にてマナーの悪い業者が問題視されている。 	引き続き相談
猿払村 住民課 生活環境係	2023/5/19 アセスについてヒアリング	<ul style="list-style-type: none"> ・地元説明範囲を確認したところ、近傍に集落が無いことから、イトウの会のみ説明を要する旨のコメントあり。説明時期及びアポイントについては村主導で進めること指示あり。 その説明時期及び連絡については、猿払村にて検討することとなった。 ・事業内容については、指摘事項は無かった。海岸沿いに風力が計画・建設されているが、地元から懸念の声は無い旨コメントあり。 	引き続き相談
北海道 総合政策部 計画局土地水対策課	2023/7/10 国土利用法についてヒアリング	特段の指摘事項なし	1ha 超の開発行為の場合、届出の提出が必要。
稚内市 企画総務部 企画調整課 計画経営グループ	2023/7/25 国土利用法についてヒアリング	特段の指摘事項なし	
豊富町 建設課財産管理係	2023/7/24 国土利用法についてヒアリング	特段の指摘事項なし	
猿払村 総務課 まちづくり係	2023/7/24 国土利用法についてヒアリング	特段の指摘事項なし	
稚内市 建設産業部 港湾航空課	2023/7/25 港湾利用について	特段の指摘事項なし	計画熟度を高めたいうえで相談
北海道経済産業局	工事計画届	今後訪問	計画熟度を高めたいうえで相談
幌延町企画政策課	2023/8/28 上水道の取水地点等についてヒアリング	町内に影響がない（景観調査地点、配慮施設等がない）旨を確認、関係地域に含めないことに合意	配慮書の記載内容を確認
稚内市 企画総務部 エネルギー対策課	2023/8/28 農業用水の取水点・取水状況についてヒアリング	配慮書の記載内容を確認、配慮施設等について修正指示。	配慮書の記載内容を確認、配慮書に反映
稚内市建設産業部 水道企画室 水道施設課	2023/8/28 工業用水及び内水面漁業の実態、河川利用、既存資料等についてヒアリング	上水道の取水地点を確認	配慮書の記載内容を確認
稚内市建設産業部 農政課	2023/8/28 眺望点、景観資源、人振れの場、配慮施設等についてヒアリング	特段の指摘事項なし	配慮書の記載内容を確認

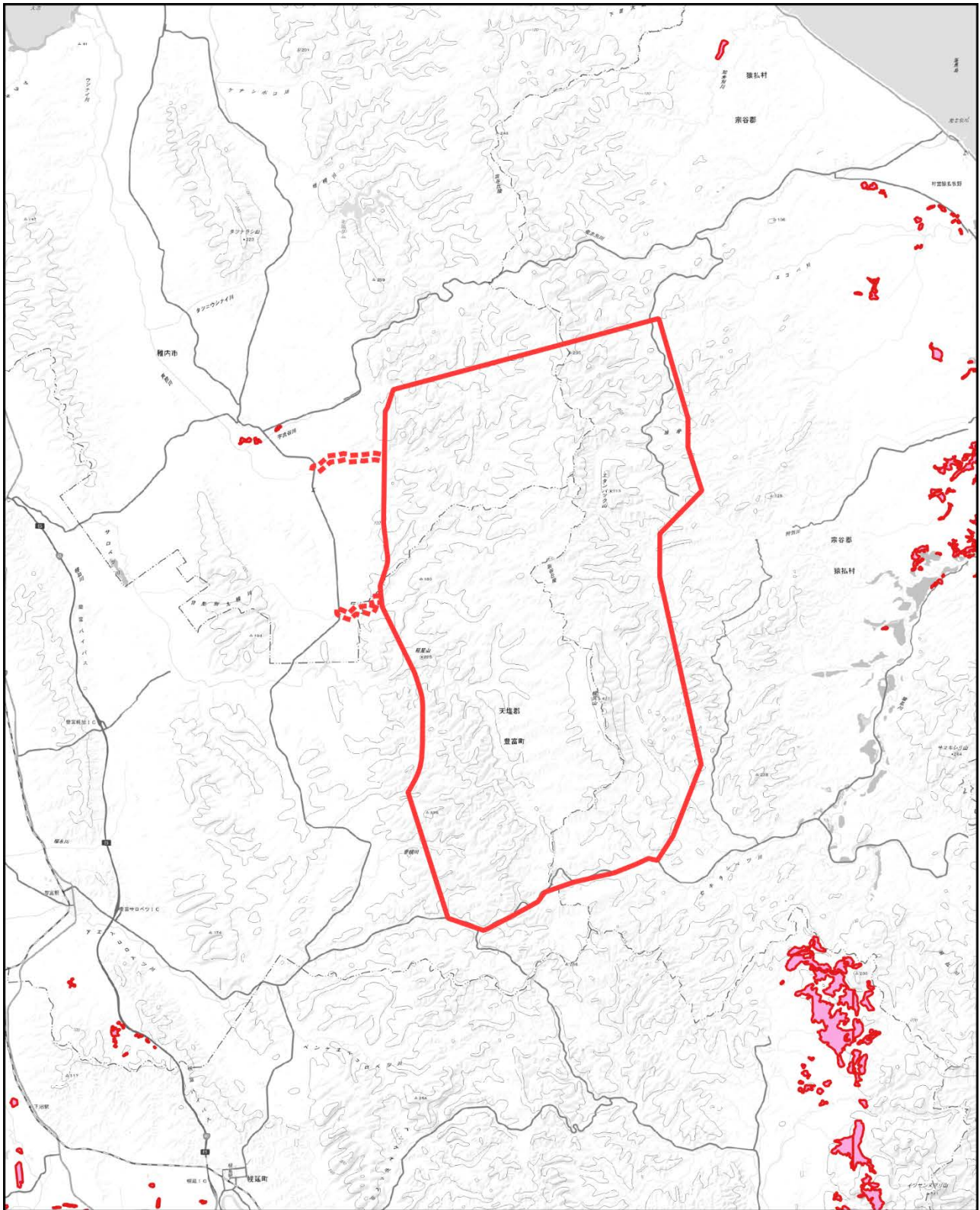
別添資料① 関係機関との協議概要 (3/3)

申請窓口	協議内容	指摘事項	今後の方針
稚内市建設産業部 土木課	2023/8/28 利水状況等について ヒアリング	特段の指摘事項なし	配慮書の記載内容 を確認
豊富町役場 商工 観光課	2023/8/28 眺望点、景観資源、 人振れの場、配慮施 設等、利水状況、内 水面漁業、イトウの 調査状況等について ヒアリング	特段の指摘事項なし	配慮書の記載内容 を確認
豊富町役場 建設 課 上下水道係	2023/8/28 上水道の取水地点等 についてヒアリング	特段の指摘事項なし	配慮書の記載内容 を確認
猿払村住民課	2023/8/28 農業用水の取水点・ 取水状況についてヒ アリング	上水道の取水位置、人振れの場、配慮施設、内水面漁業 の範囲について確認、一部修正指示	配慮書の記載内容 を確認、配慮書に 反映

別添資料① 地元住民、関係者への説明会等の概要

説明会	協議内容	今後の方針
イトウの会	2023/9/11 アセスについてヒアリング	イトウに対して配慮した計画をしてほしい旨コメントあり。 調査方法や配慮方法などを継続して対話していく。
サロベツエコネットワーク	2023/10/5 アセスについてヒアリング	植生、渡り鳥、イトウに配慮した計画が望ましい旨コメント あり。 適宜調査方法等を相談する予定。
有明地区	2023/6/1 事業説明(住民)	15名参加。反対意見は確認されなかった。 他事業者の発電所が当該地区の近傍にあり、その経験から騒 音、電波障害及び景観について配慮してほしい旨コメントあ り。
天興地区	2023/6/1 事業説明(住民)	6名参加。反対意見は確認されなかった。 騒音や家畜に対して配慮してほしい旨コメントあり。
豊別地区	2023/6/1 事業説明(区長のみ)	10名参加。反対意見は確認されなかった。 航空障害灯により光害に対して配慮してほしい旨コメントあ り。
	2023/8/5 事業説明(住民)	

※猿払村より近傍に集落が無いことから、イトウの会にのみ説明を求められたもの。



凡例

事業実施想定区域

事業実施想定区域

輸送路の利用が想定される範囲

現存植生

アカエゾマツ群集



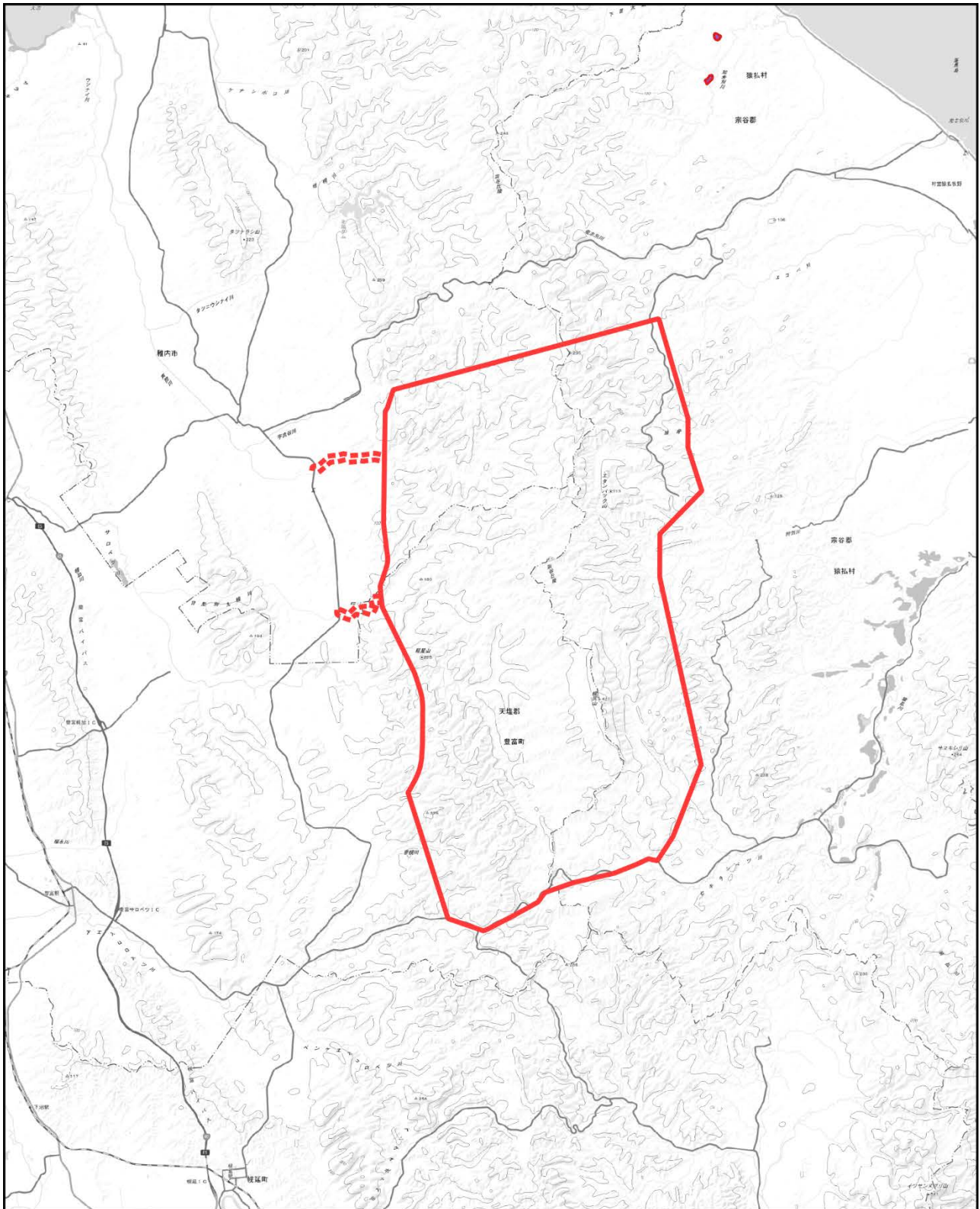
1:200,000

0 2 4 6 8 km

別添資料②

群落位置図

(アカエゾマツ群集)



凡例

事業実施想定区域

事業実施想定区域

輸送路の利用が想定される範囲

現存植生

5ダケカンバーエゾマツ群落



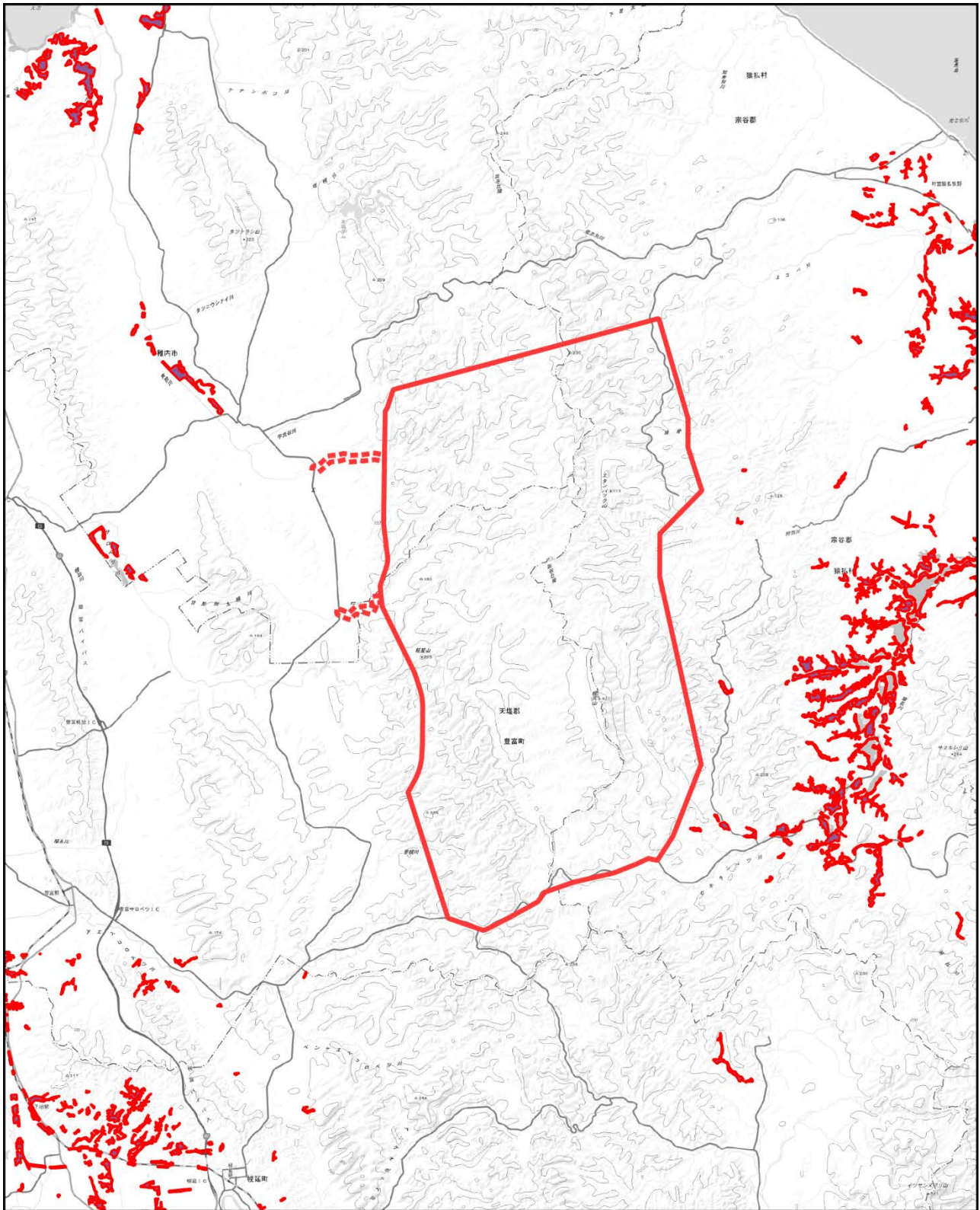
1:200,000




0 2 4 6 8 km

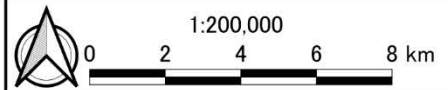
別添資料②

群落位置図

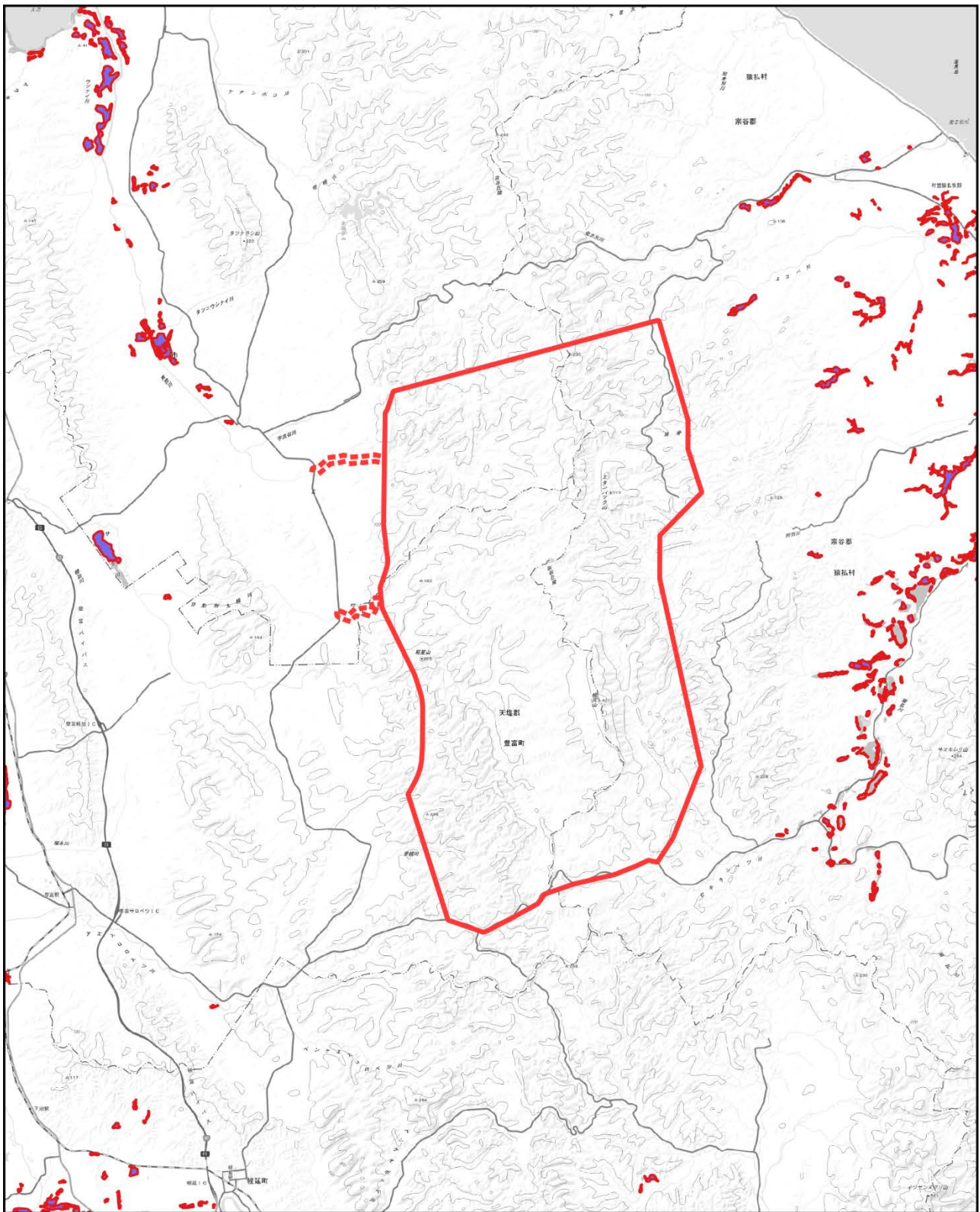
(ダケカンバーエゾマツ群集)



- | | |
|-----------------------------------------------------------------------------------------------------------------------------------------------------------------------------------------------------------------------------------------|---------------------------------------------------------------------------------------------------------------------|
| <p>凡例</p> <p>事業実施想定区域</p> <p> 事業実施想定区域</p> <p> 輸送路の利用が想定される範囲</p> | <p>現存植生</p> <p> 13ハンノキヤチダモ群集</p> |
|-----------------------------------------------------------------------------------------------------------------------------------------------------------------------------------------------------------------------------------------|---------------------------------------------------------------------------------------------------------------------|



別添資料②
 群落位置図
 (ハンノキヤチダモ群集)



凡例

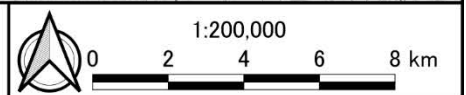
事業実施想定区域

事業実施想定区域

輸送路の利用が想定される範囲

現存植生

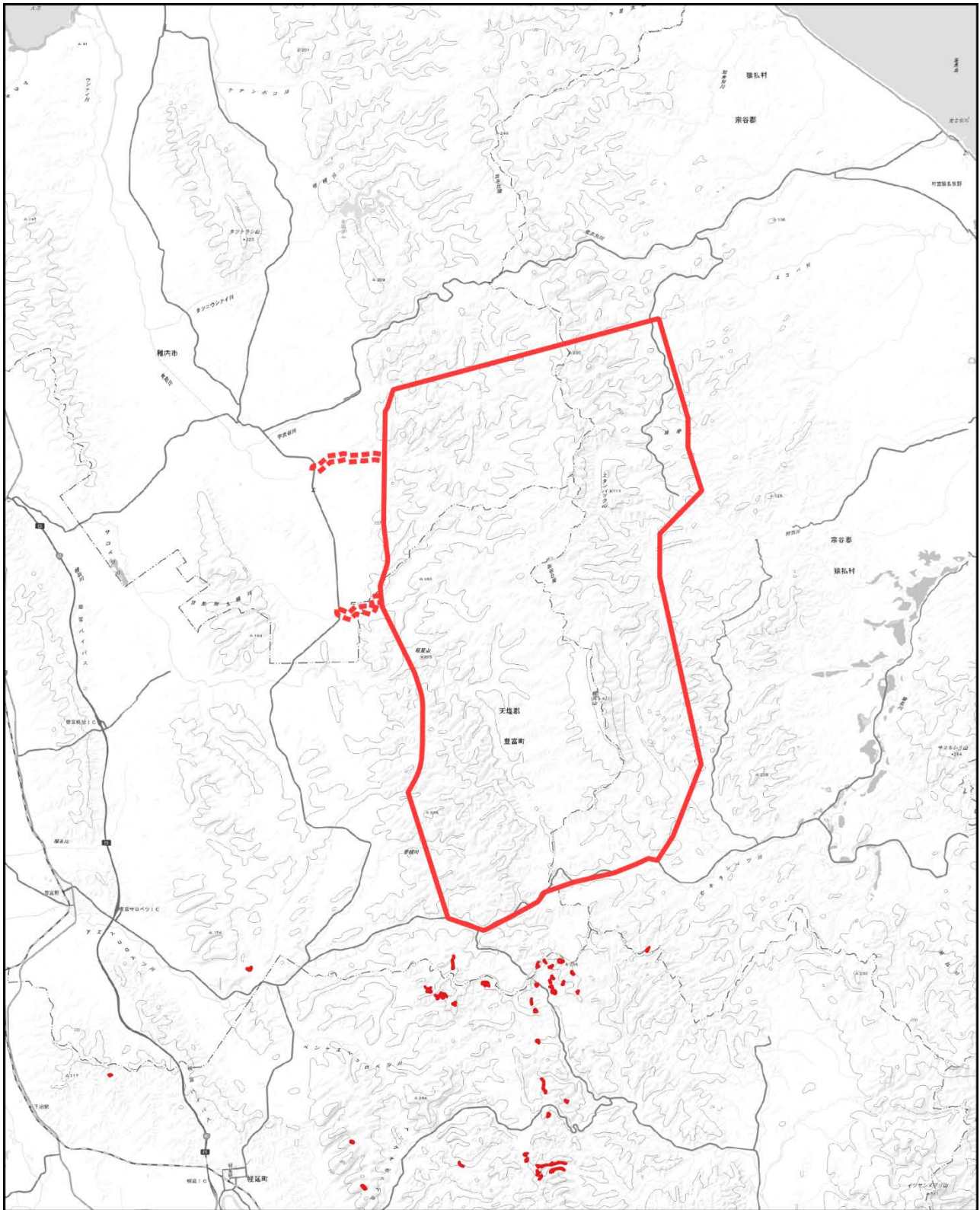
14ハンノキ群落(IV)



別添資料②

群落位置図

(ハンノキ群落 (IV))



凡例

事業実施想定区域

事業実施想定区域

輸送路の利用が想定される範囲

現存植生

19オオヨモギ-オオイタドリ群団



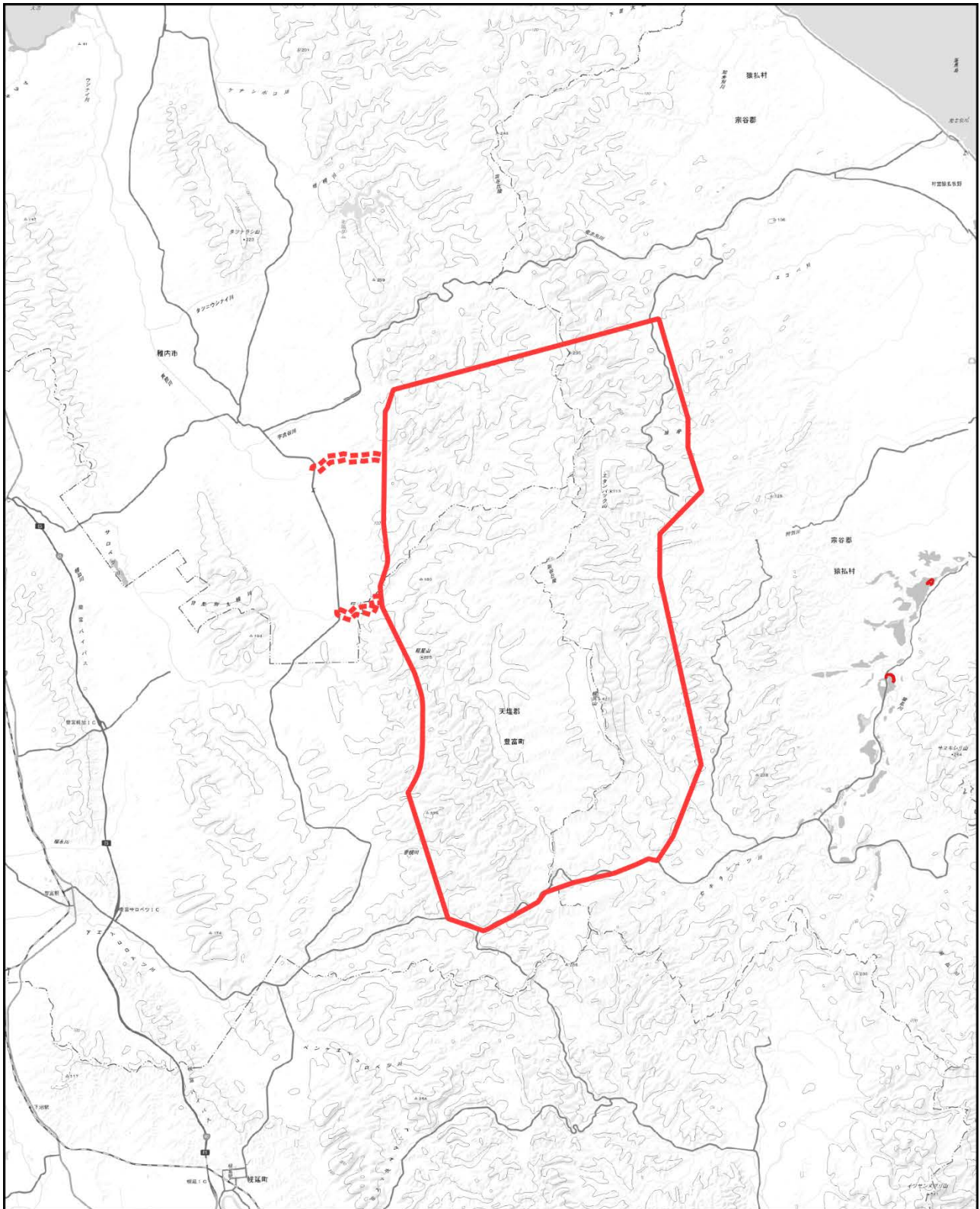
1:200,000

0 2 4 6 8 km

別添資料②


群落位置図


(オオヨモギ-オオイタドリ群団)




凡例

事業実施想定区域

 事業実施想定区域

 輸送路の利用が想定される範囲

現存植生

 30チマキザサーヌマガヤ群落



1:200,000

0 2 4 6 8 km

別添資料②

群落位置図

(チマキザサーヌマガヤ群落)