

1. 国土強靱化予算の重点化

令和5年度予算案における国土強靱化地域計画に基づき実施される取組に対する関係府省庁の支援内容が、公表されました。

【交付金・補助金の重点化等の対応状況】

		令和4年度	令和5年度
重点化	地域計画に実施箇所等が具体的に明記された事業を対象	18	25 (+7)
	地域計画に基づく施策を対象	18	11 (-7)
交付の判断にあたり一定程度配慮		22	21 (-1)


注: 地域計画に実施箇所等が具体的に明記された事業へは、令和5年度に7億円の増額が実施されます。

地域の強靱化は企業や住民のみなさんとの連携が不可欠であり、地域の目指す将来像とともに、その達成に必要な取組を地域計画に具体的に明示することが重要です。

令和5年度は、25の交付金等で地域計画に明記された事業への重点化が実施され、地域計画への事業名や事業箇所等の記載が必要となっています。

国の支援を最大限活用し地域の強靱化を進めるため、道からの情報の活用や関係府省庁からの情報収集等により、地域に必要な施策や事業を適切に地域計画に反映し、計画の実効性の維持・向上に取り組んでいくことが大切です。

「いつまでにどのような形での明記が必要か」などの求められる内容については、交付金・補助金毎に異なりますので、交付金等を所管する府省庁にご確認ください。なお、内閣官房ホームページにおいても、対象となる交付金等が公表されています。

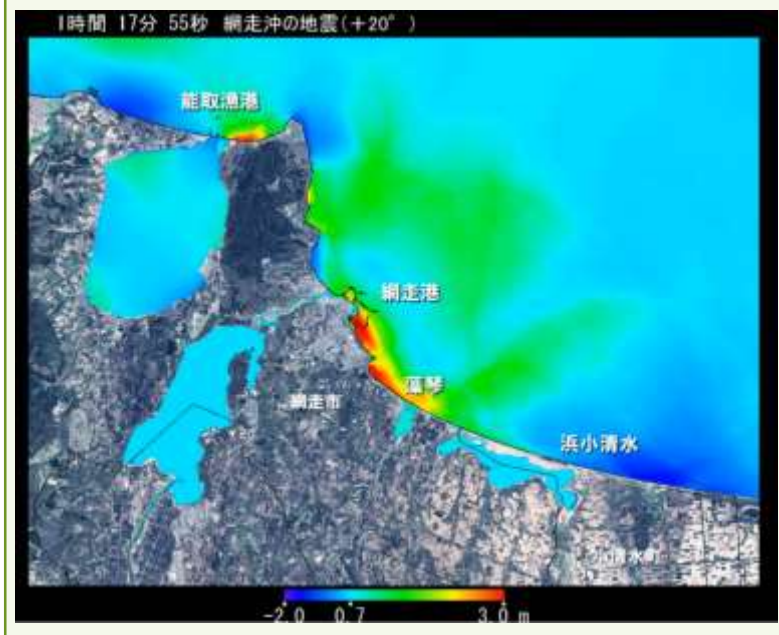


【内閣官房ホームページ(令和5年度予算案における国土強靱化地域計画に基づき実施される取組に対する関係府省庁の支援等について)】
<https://www.cas.go.jp/jp/seisaku/kyoujinka/dai28/sankou5.pdf>

2. オホーツク海沿岸の津波浸水想定公表

道では、オホーツク海沿岸の津波浸水想定(最大クラスの津波があった場合に想定される浸水の区域及び水深を設定するもの)を公表しました。

【津波遡上CG(網走市・小清水町)】



【北海道オホーツク海沿岸の津波浸水想定公表について】




<https://www.constr-dept-hokkaido.jp/ks/ikb/sbs/tsunami/shinsuisoutei/index3.html>

これまで、平成29年に日本海沿岸、令和3年に太平洋沿岸の津波浸水想定を設定しており、今回の設定により全ての沿岸での設定が完了します。

引き続き、日本海沿岸、オホーツク海沿岸の被害想定や減災目標の策定を進めるなど、津波災害に強い地域づくりに取り組みます。

3. 地域計画の内容充実に向けサポートします！

計画推進課では、市町村のみなさんからの強靱化に係るご質問やご相談などを随時受け付けております。Zoom、メール、電話等による打合せも可能です。ちょっとしたことでも構いませんので、相談等ありましたら、お気軽にご連絡ください。



北海道強靱化計画
ホームページ

北海道総合政策部計画局計画推進課
TEL.011-204-5647