

## VI (附) 参考資料

### 〔留意事項〕

- 1 民有林区分で、「道有林」とは、北海道が所有し「北海道有林野の整備及び管理に関する規程」に基づき管理している森林、「一般民有林」とは「道有林」以外の全ての民有林をいいます。  
「市町村有林」は市町村が所有している森林であり、一般民有林に含まれます。
- 2 数値は、四捨五入を用い、単位に満たないものは「0」、数値のないものは「-」、または空欄によって表示しています。  
また、単位未満を四捨五入して表示しているため、総数、計と内訳が一致しない場合があります。

### 〔区分の解説〕

- 1 人工林  
植栽などにより造成した立木地のうち、その樹種の占める蓄積の割合が50%を上回る森林
- 2 天然林  
立木地のうち、人工林以外の森林
- 3 無立木地  
林地面積と立木の樹冠の占める面積の比率が30%未満の森林
- 4 針葉樹林  
針葉樹の占める蓄積の割合が75%以上の立木地  
各表内では「針」で表示
- 5 広葉樹林  
広葉樹の占める蓄積の割合が75%以上の立木地  
各表内では「広」で表示
- 6 制限林  
法令等により森林施業が制限されている森林  
(保安林、国立公園・国定公園の特別地域及び鳥獣保護区特別保護地区など)
- 7 普通林  
制限林以外の森林

# 1 森林計画区の概要

## (1) 市町村別土地面積及び森林面積

単位 面積：ha

区 分	区域面積①(注1)	森林面積(注1)						森林比率(%) ②/①×100	
		計②	国有林(注2)	民有林					
				民有林計	道有林	一般民有林			
市町村有林	私有林								
総 数	953,064	560,869	292,799	268,069	34,177	44,398	189,491	59	
釧路	白糠町	77,313	63,908	36,753	27,155	5,244	3,319	18,592	83
	釧路市	136,329	100,569	40,677	59,892	14,572	4,455	40,864	74
	釧路町	25,266	18,550	6,520	12,030	-	1,316	10,714	73
	鶴居村	57,180	36,602	13,724	22,878	-	2,892	19,986	64
	標茶町	109,937	60,332	25,805	34,527	-	5,023	29,504	55
	弟子屈町	77,433	52,187	42,218	9,969	-	1,207	8,762	67
	厚岸町	73,927	42,484	15,943	26,541	7,643	4,676	14,221	57
	浜中町	42,363	16,152	1,114	15,038	4,548	2,921	7,569	38
根室	根室市	50,625	17,672	6,567	11,105	-	2,409	8,696	35
	別海町	131,963	38,748	10,416	28,332	2,171	7,148	19,013	29
	中標津町	68,487	33,067	25,515	7,552	-	3,647	3,905	48
	標津町	62,469	42,664	32,635	10,029	-	2,928	7,100	68
	羅臼町	39,772	37,934	34,912	3,022	-	2,457	565	95

(注1) 区域面積は「令和3年北海道統計書」、森林面積(国有林・市町村有林)は「令和2年度北海道林業統計」。

(注2) 森林面積(国有林)には、国有林野の管理経営に関する法律による国有林以外のその他の国有林を含む。

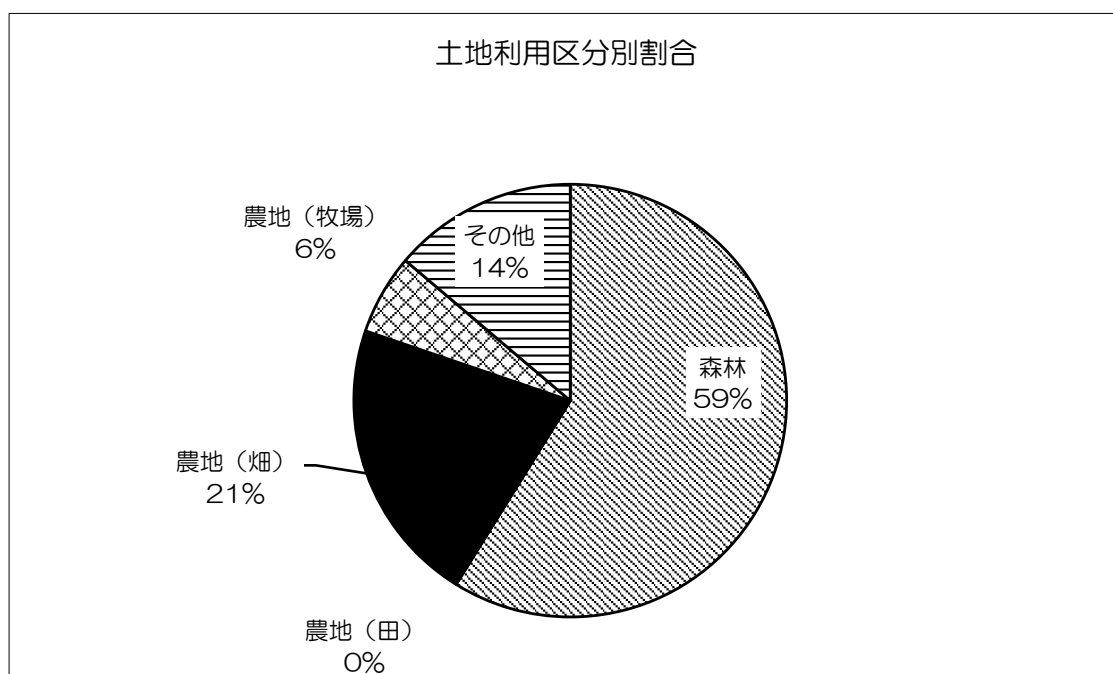
(注3) 平成29年度北海道林業統計から、国立研究開発法人が事業主体である水源林造成事業地については「私有林等」に含まれる。

## (2) 土地利用の現況

単位 面積：ha

区 分	区域面積	森 林	農 地				その他	
			計	田	畑	牧場		
総 数	953,064	560,869	260,772	-	203,749	57,023	131,423	
釧路	白糠町	77,313	63,908	7,534	-	3,898	3,636	5,871
	釧路市	136,329	100,569	14,583	-	8,811	5,772	21,177
	釧路町	25,266	18,550	1,969	-	852	1,117	4,747
	鶴居村	57,180	36,602	14,123	-	9,159	4,964	6,455
	標茶町	109,937	60,332	37,349	-	26,764	10,585	12,256
	弟子屈町	77,433	52,187	12,153	-	9,361	2,792	13,093
	厚岸町	73,927	42,484	12,027	-	9,841	2,186	19,416
	浜中町	42,363	16,152	18,106	-	13,283	4,823	8,105
根室	根室市	50,625	17,672	28,834	-	16,467	12,367	4,119
	別海町	131,963	38,748	72,957	-	69,058	3,899	20,258
	中標津町	68,487	33,067	25,250	-	23,519	1,731	10,170
	標津町	62,469	42,664	15,293	-	12,217	3,076	4,512
	羅臼町	39,772	37,934	594	-	519	75	1,244

※ 区域面積及び農地は「令和3年北海道統計書」による。



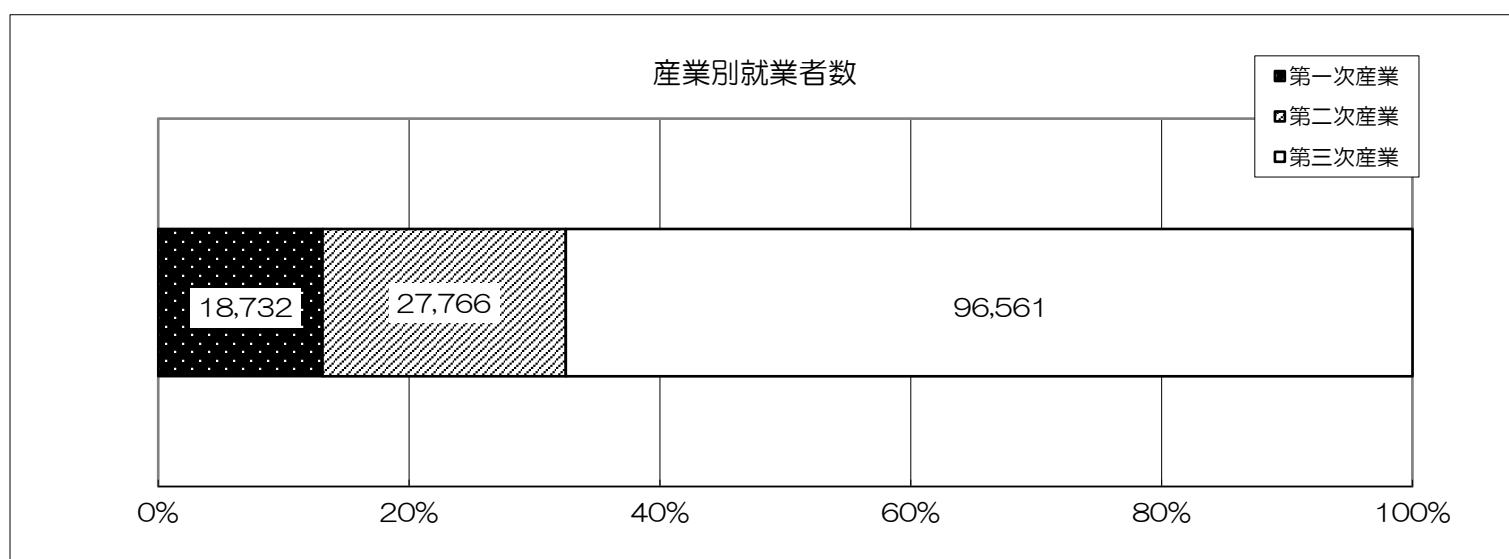
(3) 産業別就業者数

単位 人

区分	総数	第一次産業				第二次産業	第三次産業	
		計	農業	林業	漁業			
総数	148,418	18,732	9,561	592	8,579	27,766	96,561	
釧路	白糠町	3,894	539	260	75	204	1,215	2,127
	釧路市	74,840	1,679	888	160	631	13,682	54,775
	釧路町	10,145	766	132	34	600	2,004	7,176
	鶴居村	1,230	421	401	17	3	115	690
	標茶町	3,953	1,262	1,187	61	14	494	2,178
	弟子屈町	3,958	594	520	73	1	582	2,768
	厚岸町	5,535	1,686	408	48	1,230	1,214	2,615
	浜中町	3,745	1,887	642	5	1,240	613	1,243
根室	根室市	13,876	2,768	339	9	2,420	3,162	7,751
	別海町	8,507	3,357	2,750	25	582	1,115	3,924
	中標津町	12,615	1,553	1,479	45	29	2,452	8,535
	標津町	2,899	958	525	38	395	470	1,468
	羅臼町	3,221	1,262	30	2	1,230	648	1,311

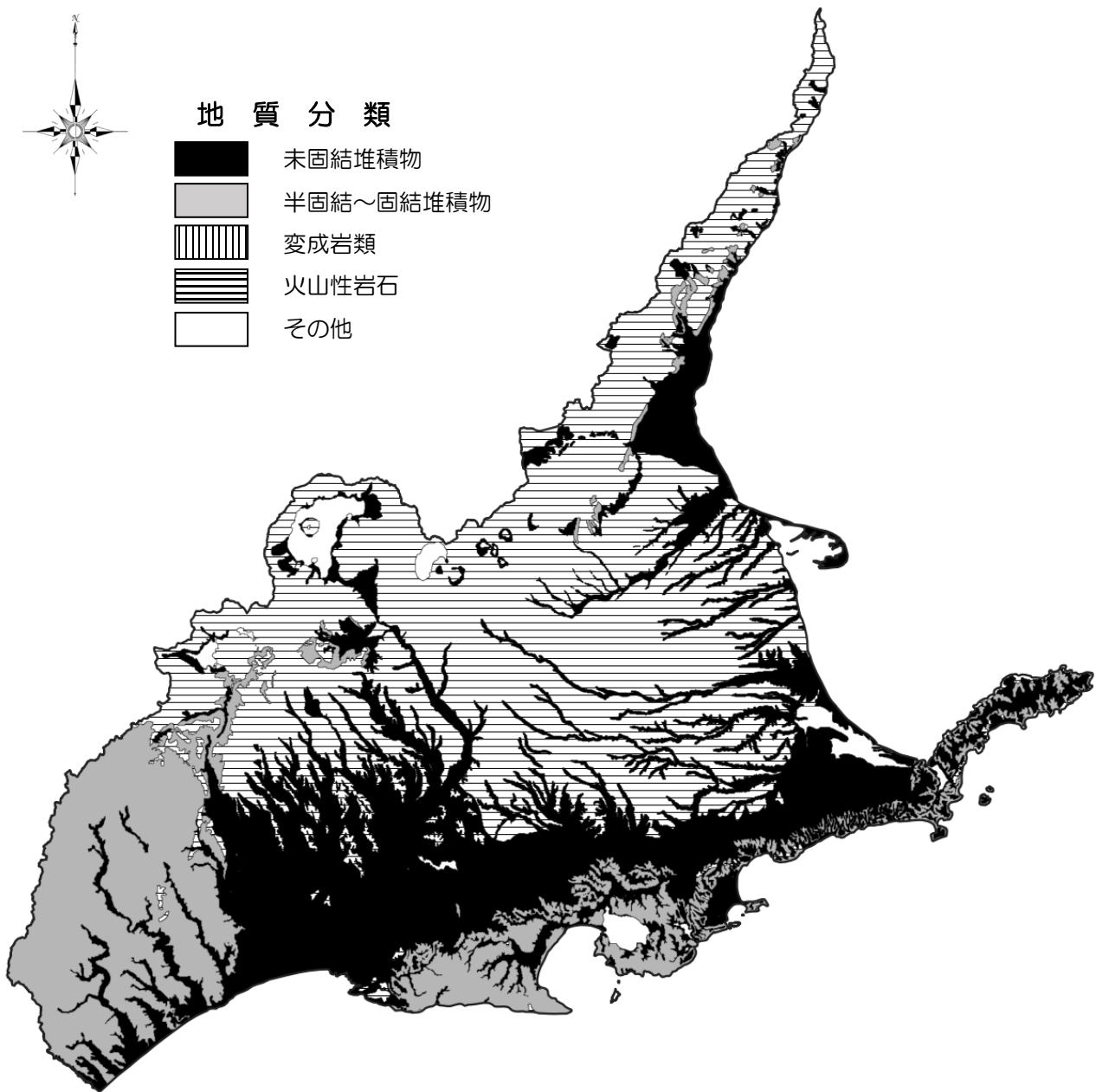
※1 平成27年国勢調査報告による。

※2 総数には「分類不能な産業」が含まれるため、各産業の合計と合わないことがある。



(4) 地況  
ア 地質分布

釧路根室森林計画区の地質分布

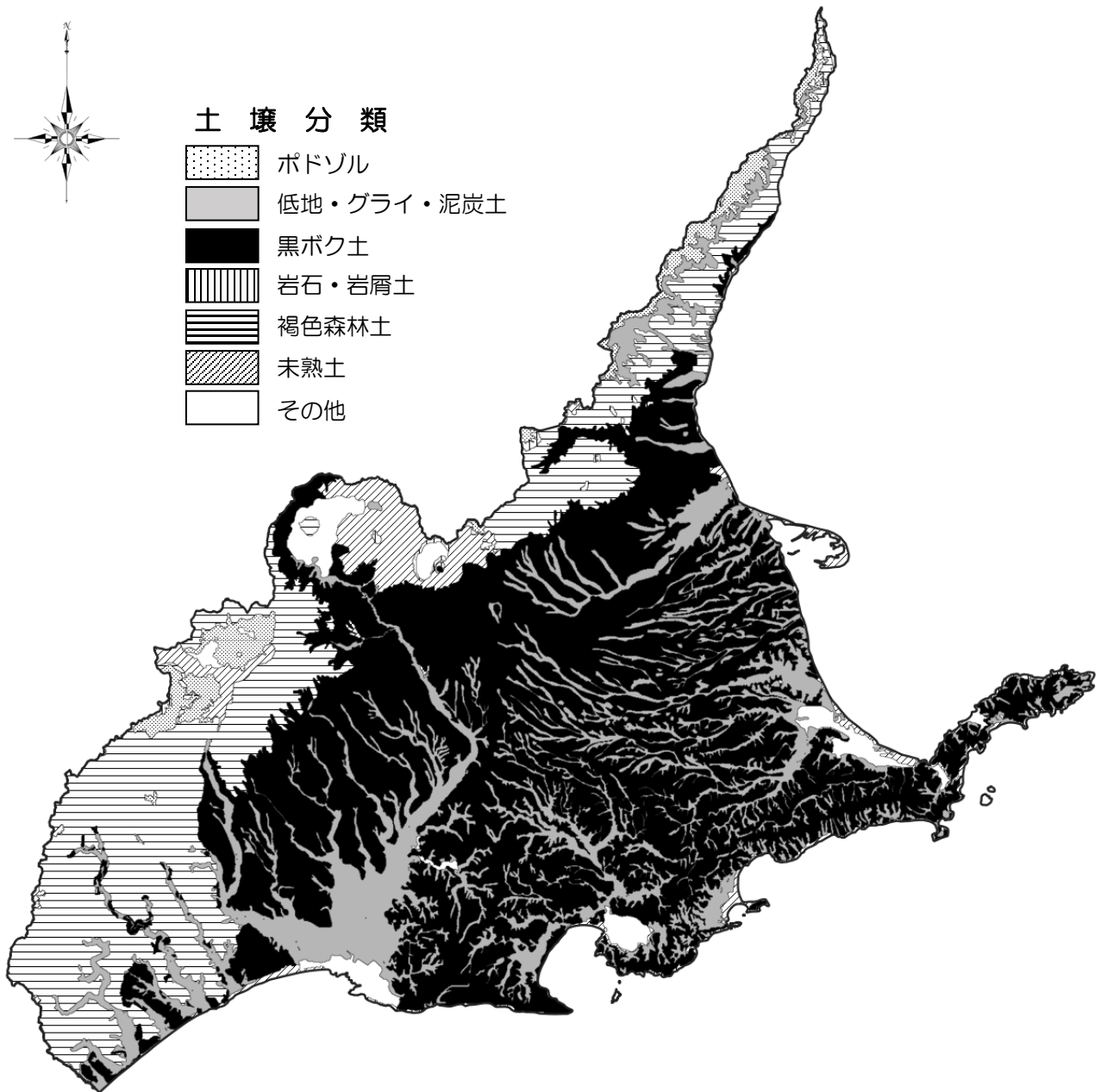


(土地分類図(国土交通省)を参考に、森林計画課で作成)

地質は、北部の山岳地帯や根釧台地を中心に火山性岩石が広く分布し、釧路湿原から根室半島にかけては沖積層が見られるほか、釧路西部及び厚岸湾周辺では第三紀層が形成されている。

イ 土壤分布

釧路根室森林計画区の土壤分布



(土地分類図(国土交通省)を参考に、森林計画課で作成)

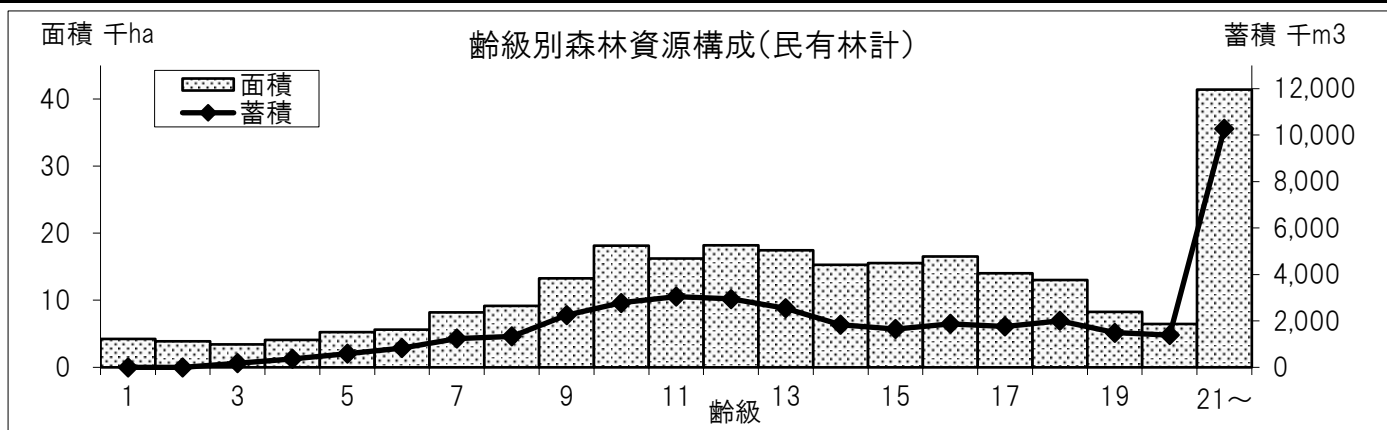
土壤は、主に黒ボク土が広く分布し、河川周辺や釧路湿原には泥炭土が形成されている。また、屈斜路湖及び摩周湖周辺には未熟土が見られるほか、北西部の雌阿寒岳周辺ではポドゾル性土壤、西部の丘陵地では褐色森林土が分布している。

## 2 森林の現況

### (1) 施業方法・齢級別森林資源表

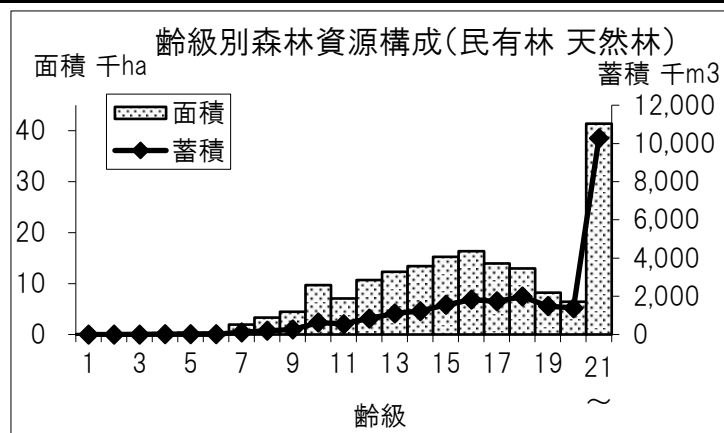
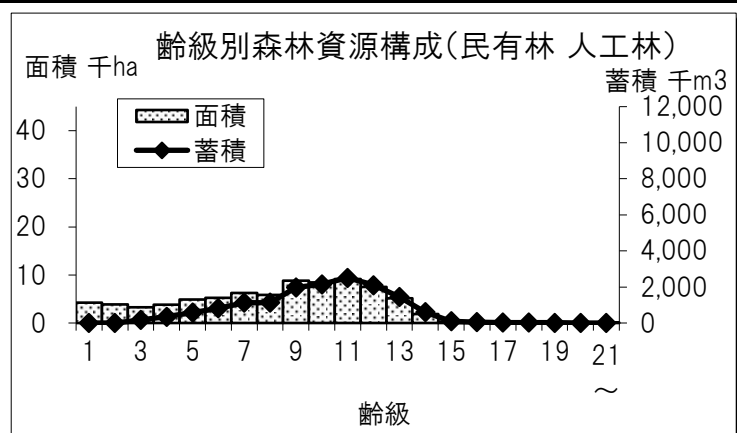
#### ア 民有林計

区分	総数	齢級												
		1 (1~5)	2 (6~10)	3 (11~15)	4 (16~20)	5 (21~25)	6 (26~30)	7 (31~35)	8 (36~40)	9 (41~45)	10 (46~50)			
総数	面積	268,066	4,235	3,883	3,422	4,088	5,248	5,621	8,194	9,161	13,268	18,139		
	蓄積	40,356	-	-	179	359	592	829	1,238	1,339	2,244	2,777		
計	面積	257,655	4,235	3,883	3,422	4,088	5,248	5,621	8,194	9,161	13,268	18,139		
	蓄積	40,356	-	-	179	359	592	829	1,238	1,339	2,244	2,777		
人 工 林	計	面積	79,009	4,233	3,864	3,269	3,808	4,883	5,234	6,247	5,840	8,803	8,443	
		蓄積	15,155	-	-	175	349	577	811	1,119	1,136	1,972	2,149	
	計針	面積	75,631	4,095	3,764	3,030	3,439	4,239	4,941	5,807	5,570	8,641	8,290	
		蓄積	14,656	-	-	169	315	487	763	1,025	1,071	1,933	2,110	
	広	面積	3,378	139	101	239	369	644	293	441	270	162	153	
		蓄積	500	-	-	6	34	90	48	95	65	39	39	
	育 成 単 層 林	計	面積	62,840	3,120	2,185	2,334	2,834	3,832	4,363	5,157	4,436	5,928	7,031
			蓄積	12,564	-	-	156	317	521	736	988	924	1,432	1,781
		計針	面積	59,726	2,997	2,104	2,144	2,516	3,234	4,091	4,729	4,170	5,775	6,880
			蓄積	12,086	-	-	151	286	434	690	895	859	1,397	1,745
	広	面積	3,114	123	81	190	318	598	271	428	266	153	151	
		蓄積	478	-	-	5	31	87	46	93	65	35	37	
育 成 複 層 林	計	面積	16,169	1,113	1,679	934	974	1,051	871	1,090	1,404	2,875	1,413	
		蓄積	2,591	-	-	18	32	56	75	131	212	541	367	
	計針	面積	15,905	1,098	1,660	885	923	1,005	850	1,078	1,400	2,866	1,410	
		蓄積	2,569	-	-	17	29	53	73	130	212	536	365	
広	面積	265	15	19	49	52	46	21	12	4	8	3		
	蓄積	22	-	-	1	3	3	2	2	1	4	2		
天 然 林	計	面積	178,646	2	18	154	280	365	387	1,946	3,321	4,464	9,696	
		蓄積	25,201	-	-	4	11	15	18	118	203	272	629	
	育 成 単 層 林	面積	-	-	-	-	-	-	-	-	-	-	-	
		蓄積	-	-	-	-	-	-	-	-	-	-	-	
育 成 複 層 林	面積	30,495	-	0	30	1	3	19	70	71	203	457		
	蓄積	7,420	-	-	1	0	0	1	4	5	19	57		
天 然 林	面積	148,151	2	18	124	279	363	369	1,876	3,251	4,262	9,238		
	蓄積	17,781	-	-	3	11	15	17	114	198	253	572		
無立木地	面積	10,411												



単位 面積:ha、蓄積:千m<sup>3</sup>

( 括 弧 内 は 林 齢 )											区 分		
11 (51~55)	12 (56~60)	13 (61~65)	14 (66~70)	15 (71~75)	16 (76~80)	17 (81~85)	18 (86~90)	19 (91~95)	20 (96~100)	21~ (101~)			
16,223	18,193	17,451	15,284	15,543	16,527	14,024	13,018	8,267	6,464	41,403	面積	総 数	
3,051	2,944	2,538	1,830	1,645	1,867	1,763	1,999	1,491	1,391	10,280	蓄積		
16,223	18,193	17,451	15,284	15,543	16,527	14,024	13,018	8,267	6,464	41,403	面積	計	
3,051	2,944	2,538	1,830	1,645	1,867	1,763	1,999	1,491	1,391	10,280	蓄積		
9,151	7,503	5,141	1,866	300	178	80	54	55	32	24	面積	計	人 工 立 木 地
2,507	2,102	1,441	605	92	48	23	22	13	9	6	蓄積		
9,014	7,287	4,963	1,848	296	176	75	53	46	32	24	面積	針 計	
2,474	2,070	1,425	603	92	48	22	22	12	9	6	蓄積		
137	216	179	18	4	2	6	0	8	-	-	面積	広	
33	31	16	2	0	0	1	0	1	-	-	蓄積		
8,627	6,430	4,420	1,585	259	120	71	42	38	11	16	面積	計	
2,246	1,645	1,160	483	81	37	21	17	10	5	6	蓄積		
8,490	6,226	4,264	1,568	255	118	66	42	30	11	16	面積	針	
2,213	1,615	1,147	481	80	36	20	17	9	5	6	蓄積		
137	205	156	17	4	2	6	0	8	-	-	面積	広	
32	30	14	2	0	0	1	0	1	-	-	蓄積		
524	1,073	722	281	41	58	9	11	16	21	8	面積	計	
261	457	281	122	11	12	2	5	3	5	0	蓄積		
524	1,061	699	281	41	58	9	11	16	21	8	面積	針	
261	456	278	122	11	12	2	5	3	5	0	蓄積		
-	12	23	1	-	-	-	-	-	-	-	面積	広	
0	1	2	0	-	-	-	-	-	-	-	蓄積		
7,073	10,690	12,310	13,418	15,243	16,349	13,943	12,965	8,212	6,431	41,379	面積	計	
544	843	1,097	1,225	1,553	1,819	1,740	1,977	1,478	1,382	10,274	蓄積		
-	-	-	-	-	-	-	-	-	-	-	面積	育 成 単層林	
-	-	-	-	-	-	-	-	-	-	-	蓄積		
585	925	917	1,748	2,045	2,868	2,801	3,383	2,243	2,262	9,865	面積	育 成 複層林	
73	104	181	260	414	498	598	753	703	547	3,201	蓄積		
6,487	9,765	11,393	11,670	13,197	13,481	11,143	9,581	5,969	4,169	31,515	面積	天 然 生 林	
471	738	916	965	1,139	1,321	1,142	1,224	774	835	7,073	蓄積		
											面積	無立木地	

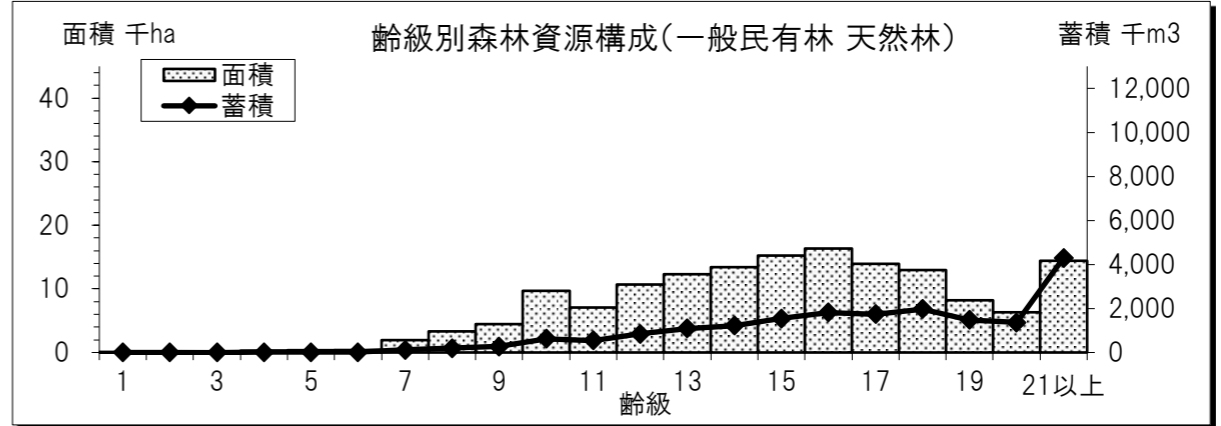
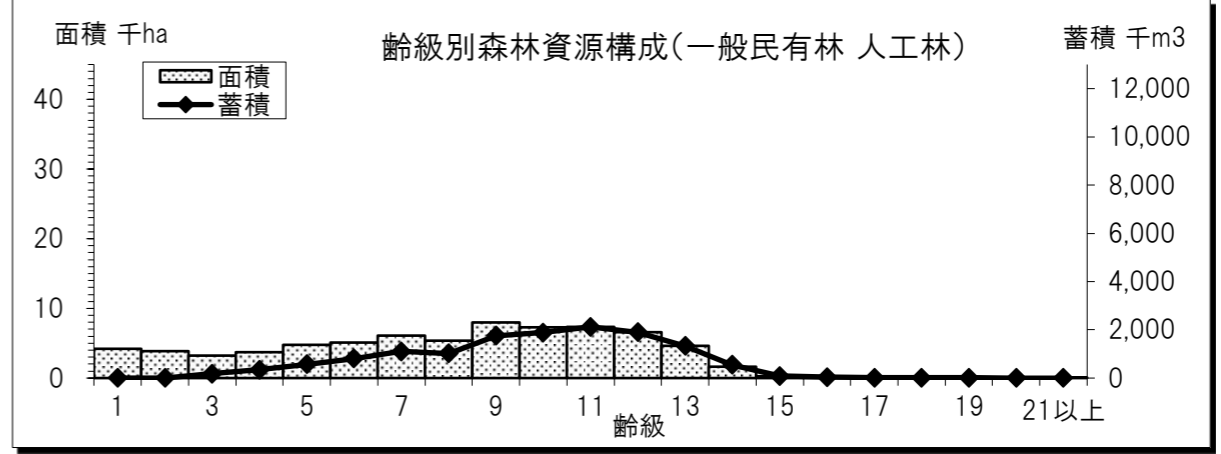
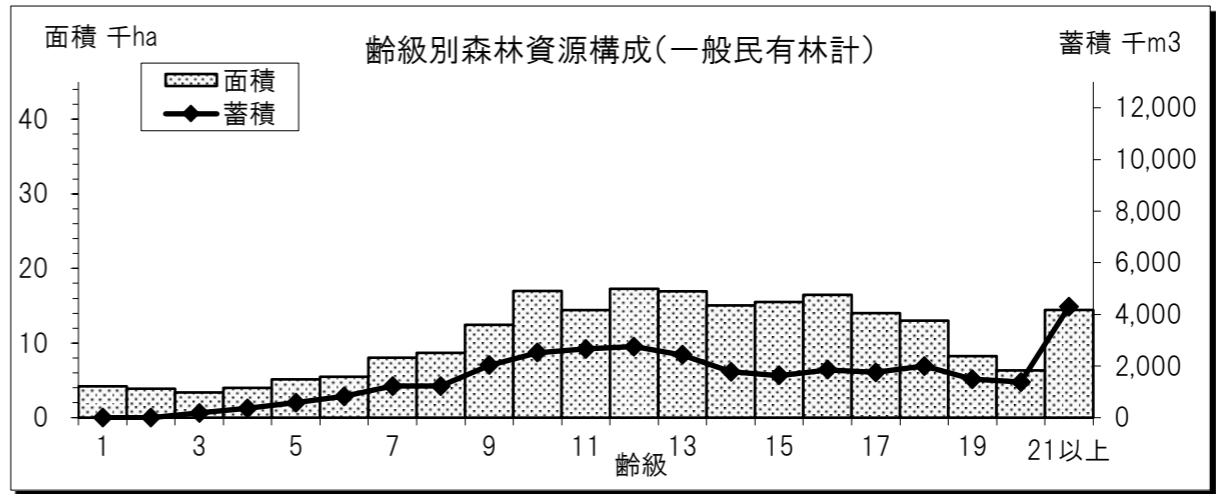






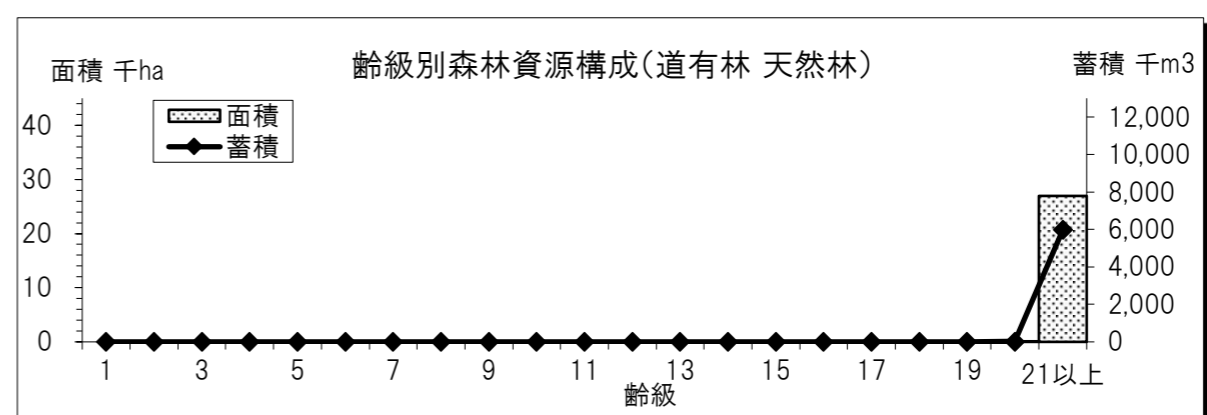
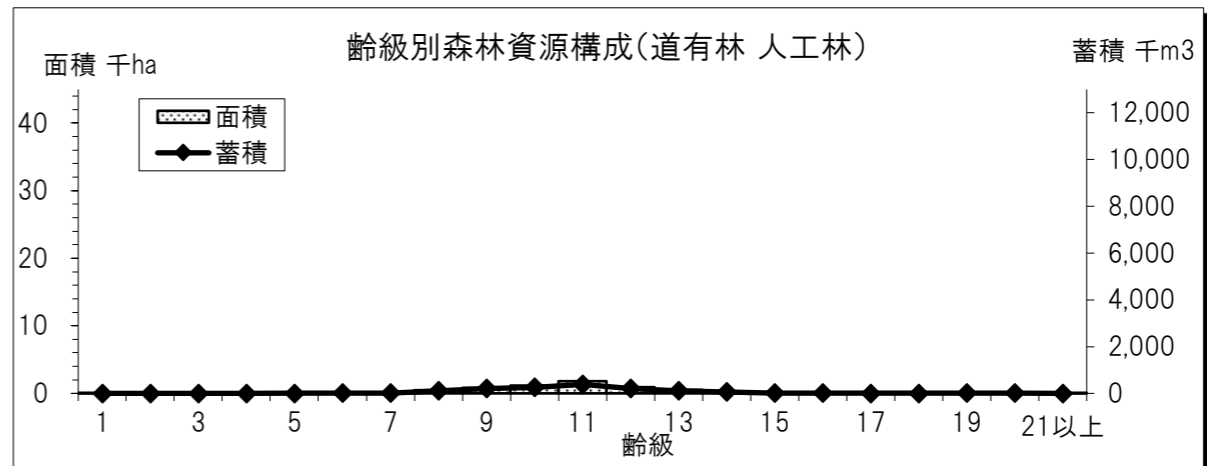
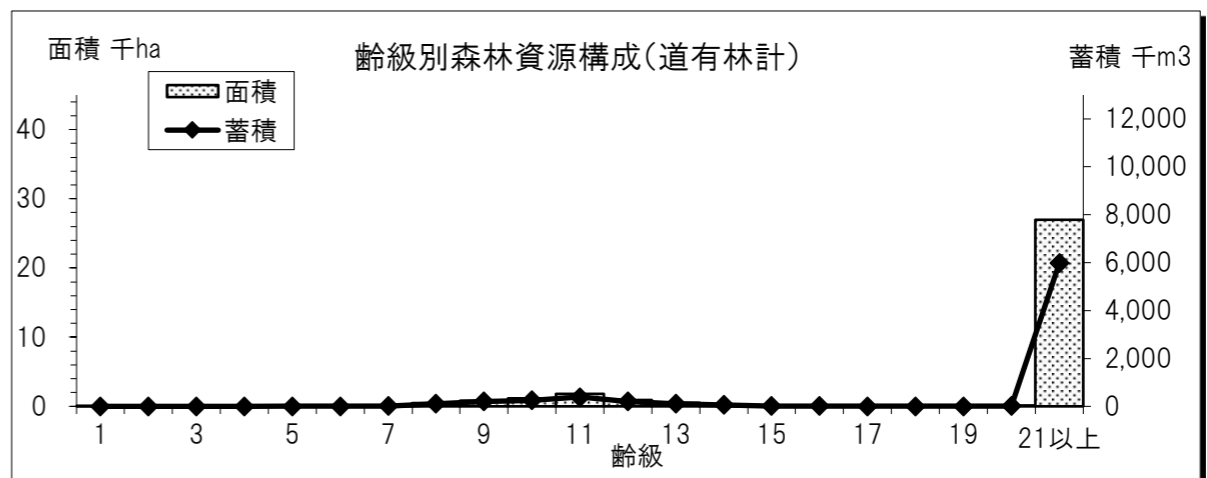
単位 面積:ha、蓄積:千m<sup>3</sup>

(括弧内は林齢)						区分	
16 (76~80)	17 (81~85)	18 (86~90)	19 (91~95)	20 (96~100)	21以上 (101~)	面積	蓄積
16,466	14,013	13,008	8,250	6,335	14,438	面積	総数
1,855	1,761	1,997	1,487	1,371	4,306	蓄積	
16,466	14,013	13,008	8,250	6,335	14,438	面積	計
1,855	1,761	1,997	1,487	1,371	4,306	蓄積	
117	70	44	38	11	16	面積	計
37	21	20	10	6	6	蓄積	
116	64	43	30	11	16	面積	針計
36	20	20	9	6	6	蓄積	
2	6	-	8	-	-	面積	広
-	1	-	1	-	-	蓄積	
117	70	41	38	11	16	面積	計
36	21	16	10	5	6	蓄積	
116	64	41	30	11	16	面積	針計
36	20	16	9	5	6	蓄積	
2	6	-	8	-	-	面積	広
-	1	-	1	-	-	蓄積	
-	-	2	-	-	-	面積	計
1	-	4	-	1	-	蓄積	
-	-	2	-	-	-	面積	針計
1	-	4	-	1	-	蓄積	
-	-	-	-	-	-	面積	広
-	-	-	-	-	-	蓄積	
16,349	13,943	12,965	8,212	6,324	14,422	面積	計
1,819	1,740	1,977	1,478	1,366	4,301	蓄積	
-	-	-	-	-	-	面積	育成 単層林
-	-	-	-	-	-	蓄積	
2,868	2,801	3,383	2,243	2,238	6,175	面積	育成 複層林
498	598	753	703	542	2,460	蓄積	
13,481	11,143	9,581	5,969	4,086	8,247	面積	天然林
1,321	1,142	1,224	774	824	1,841	蓄積	
						面積	無立木地



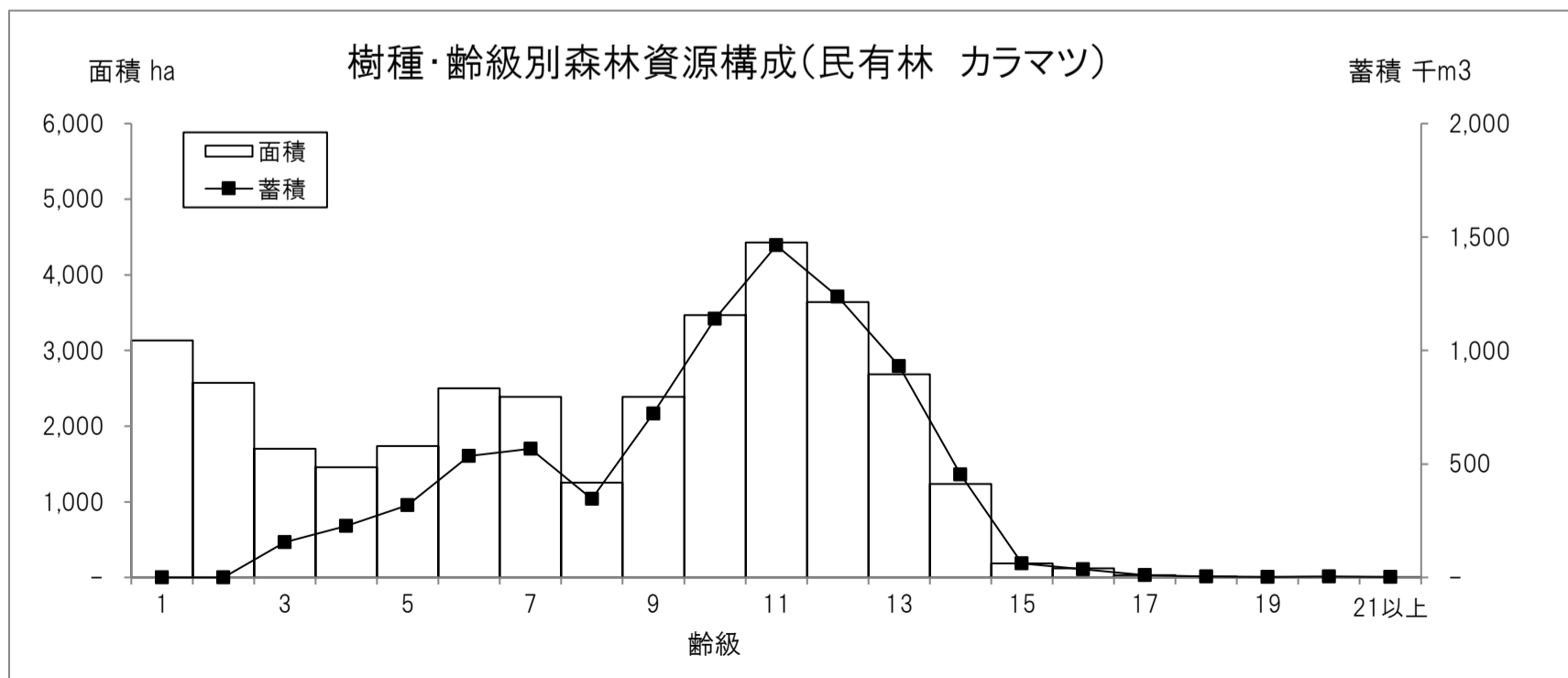
単位 面積:ha、蓄積:千m<sup>3</sup>

(括弧内は林齢)						区分	
16 (76~80)	17 (81~85)	18 (86~90)	19 (91~95)	20 (96~100)	21以上 (101~)	面積	蓄積
61	10	10	17	129	26,965	面積	総数
12	2	2	3	20	5,973	蓄積	
61	10	10	17	129	26,965	面積	計
12	2	2	3	20	5,973	蓄積	
61	10	10	17	21	8	面積	計
12	2	2	3	4	-	蓄積	
61	10	10	17	21	8	面積	針計
12	2	2	3	4	-	蓄積	
-	-	-	-	-	-	面積	広
-	-	-	-	-	-	蓄積	
2	1	1	1	-	-	面積	計
1	-	-	-	-	-	蓄積	
2	1	1	1	-	-	面積	針計
1	-	-	-	-	-	蓄積	
-	-	-	-	-	-	面積	広
-	-	-	-	-	-	蓄積	
58	9	9	16	21	8	面積	計
11	2	1	3	4	-	蓄積	
58	9	9	16	21	8	面積	針計
11	2	1	3	4	-	蓄積	
-	-	-	-	-	-	面積	広
-	-	-	-	-	-	蓄積	
-	-	-	-	108	26,957	面積	計
-	-	-	-	16	5,973	蓄積	
-	-	-	-	-	-	面積	育成 単層林
-	-	-	-	-	-	蓄積	
-	-	-	-	25	3,690	面積	育成 複層林
-	-	-	-	5	741	蓄積	
-	-	-	-	83	23,267	面積	天然林
-	-	-	-	11	5,232	蓄積	
						面積	無立木地



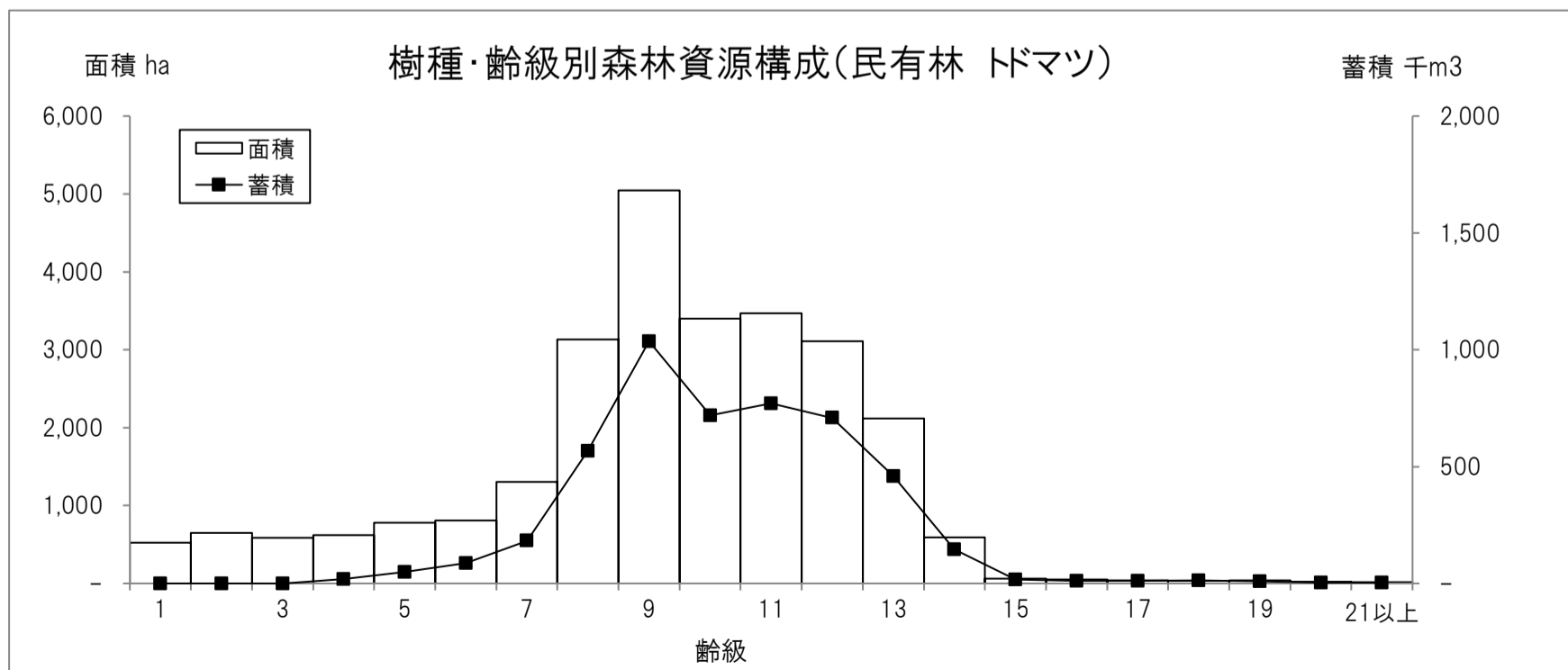
(2)樹種・齢級別森林資源表  
ア 民有林計

区分		総数	齢級 (括弧内は林齢)									
			1 (1~5)	2 (6~10)	3 (11~15)	4 (16~20)	5 (21~25)	6 (26~30)	7 (31~35)	8 (36~40)	9 (41~45)	10 (46~50)
総数	面積	257,655	4,235	3,883	3,422	4,088	5,248	5,621	8,194	9,161	13,268	18,139
	蓄積	40,356	-	-	179	359	592	829	1,238	1,339	2,244	2,777
人工林計	面積	79,009	4,233	3,864	3,269	3,808	4,883	5,234	6,247	5,840	8,803	8,443
	蓄積	15,155	-	-	175	349	577	811	1,119	1,136	1,972	2,149
針葉樹計	面積	75,631	4,095	3,764	3,030	3,439	4,239	4,941	5,807	5,570	8,641	8,290
	蓄積	14,656	-	-	169	315	487	763	1,025	1,071	1,933	2,110
トマツ	面積	26,398	525	646	588	619	781	809	1,301	3,134	5,044	3,401
	蓄積	4,815	-	-	0	19	50	87	183	568	1,036	718
アカエゾマツ	面積	9,564	115	221	571	835	1,116	1,250	1,268	1,066	1,159	1,208
	蓄積	870	-	-	-	12	32	73	110	127	158	202
エゾマツ	面積	573	22	78	2	35	7	3	-	1	6	21
	蓄積	90	-	-	-	0	0	0	-	0	2	4
カラマツ	面積	34,960	3,136	2,571	1,701	1,456	1,737	2,499	2,386	1,255	2,389	3,467
	蓄積	8,216	-	-	156	227	319	535	568	347	722	1,139
グイマツ	面積	1,395	56	56	63	241	351	150	380	81	5	10
	蓄積	172	-	-	4	22	43	21	64	15	1	2
クリーンラーチ	面積	72	50	21	1	-	-	-	-	-	-	-
	蓄積	0	-	-	0	-	-	-	-	-	-	-
グイマツ×ニホンカラマツF1	面積	1,667	185	171	104	249	237	223	466	32	-	0
	蓄積	242	-	-	9	35	41	45	99	13	-	0
ストロブマツ	面積	333	-	-	-	-	-	-	-	-	1	51
	蓄積	105	-	-	-	-	-	-	-	-	0	13
ヨーロッパウヒ (ドイツウヒ)	面積	117	6	-	0	5	11	7	6	1	33	24
	蓄積	41	-	-	-	0	2	1	2	0	13	10
スギ	面積	-	-	-	-	-	-	-	-	-	-	-
	蓄積	-	-	-	-	-	-	-	-	-	-	-
ヒノキアスナロ (ヒバ)	面積	-	-	-	-	-	-	-	-	-	-	-
	蓄積	-	-	-	-	-	-	-	-	-	-	-
その他針葉樹	面積	551	-	-	0	-	-	0	1	0	4	107
	蓄積	106	-	-	0	-	-	0	0	0	1	21
広葉樹計	面積	3,378	139	101	239	369	644	293	441	270	162	153
	蓄積	500	-	-	6	34	90	48	95	65	39	39
ナラ類	面積	358	26	24	73	75	104	43	11	0	-	-
	蓄積	14	-	-	1	3	6	3	1	0	-	-
カンバ類	面積	1,813	5	8	27	188	466	213	370	228	114	51
	蓄積	373	-	-	2	24	79	42	86	58	30	15
シナノキ	面積	-	-	-	-	-	-	-	-	-	-	-
	蓄積	-	-	-	-	-	-	-	-	-	-	-
カエデ	面積	5	1	-	4	-	-	-	-	-	-	-
	蓄積	0	-	-	0	-	-	-	-	-	-	-
ブナ	面積	-	-	-	-	-	-	-	-	-	-	-
	蓄積	-	-	-	-	-	-	-	-	-	-	-
ニレ	面積	48	-	-	8	18	18	4	-	-	-	-
	蓄積	2	-	-	0	1	1	0	-	-	-	-
ハリギリ (センノキ)	面積	-	-	-	-	-	-	-	-	-	-	-
	蓄積	-	-	-	-	-	-	-	-	-	-	-
タモ類	面積	593	30	23	89	52	29	25	25	5	12	1
	蓄積	37	-	-	0	3	2	2	2	1	2	0
カツラ	面積	13	-	3	2	6	2	-	-	-	-	-
	蓄積	0	-	-	-	0	0	-	-	-	-	-
その他広葉樹	面積	548	77	43	36	29	26	7	34	37	36	101
	蓄積	73	-	-	2	3	3	1	6	6	7	23
天然林	面積	178,646	2	18	154	280	365	387	1,946	3,321	4,464	9,696
	蓄積	25,201	-	-	4	11	15	18	118	203	272	629



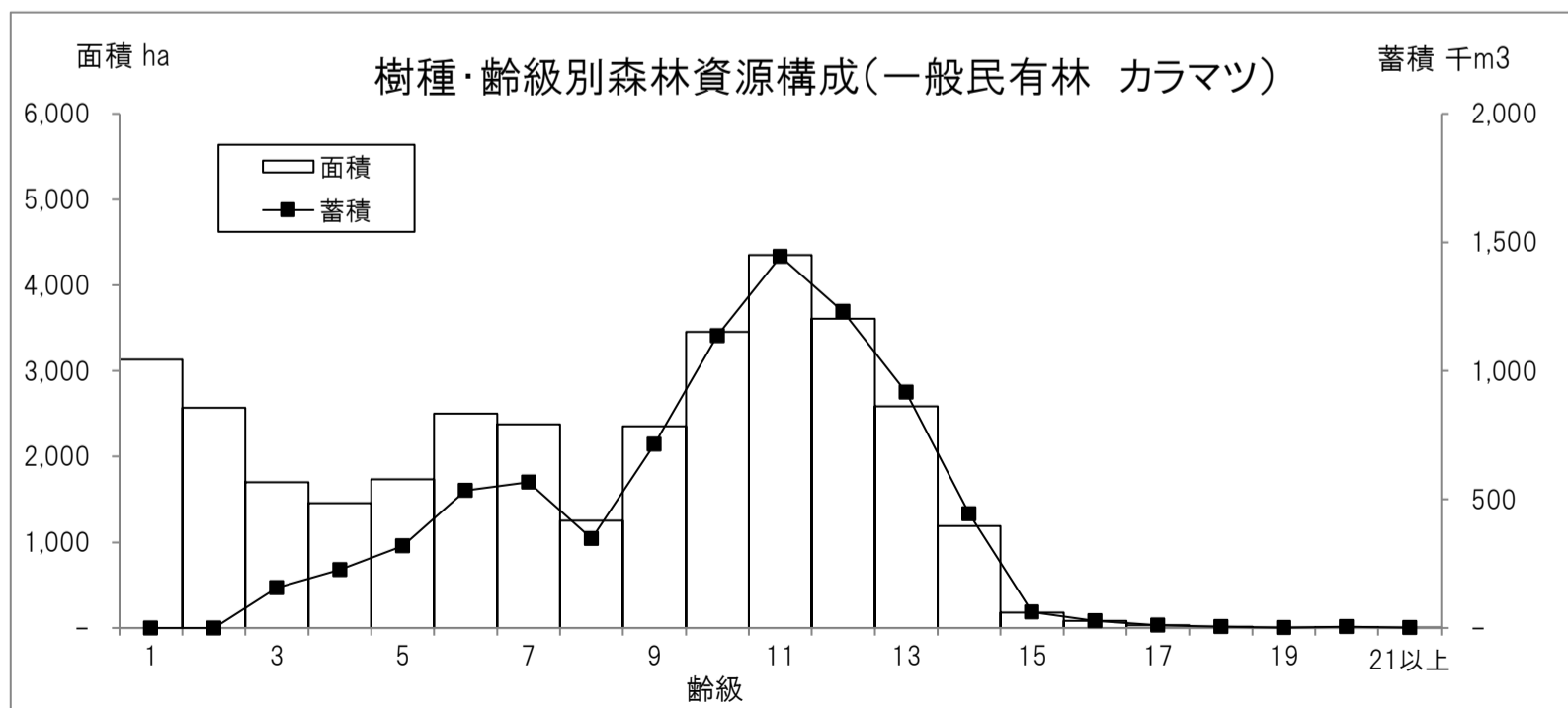
単位 面積:ha、蓄積:千m<sup>3</sup>

齢級(括弧内は林齢)											区分	
11 (51~55)	12 (56~60)	13 (61~65)	14 (66~70)	15 (71~75)	16 (76~80)	17 (81~85)	18 (86~90)	19 (91~95)	20 (96~100)	21以上 (101~)		
16,223	18,193	17,451	15,284	15,543	16,527	14,024	13,018	8,267	6,464	41,403	面積	総数
3,051	2,944	2,538	1,830	1,645	1,867	1,763	1,999	1,491	1,391	10,280	蓄積	
9,151	7,503	5,141	1,866	300	178	80	54	55	32	24	面積	人工林計
2,507	2,102	1,441	605	92	48	23	22	13	9	6	蓄積	
9,014	7,287	4,963	1,848	296	176	75	53	46	32	24	面積	針葉樹計
2,474	2,070	1,425	603	92	48	22	22	12	9	6	蓄積	
3,470	3,108	2,119	591	62	50	38	34	38	23	19	面積	トドマツ
771	709	460	145	17	12	10	13	9	4	4	蓄積	
452	172	60	18	43	2	1	2	3	-	-	面積	アカエゾマツ
88	35	13	4	11	0	0	2	1	-	-	蓄積	
138	177	80	1	3	1	0	-	-	-	-	面積	エゾマツ
25	39	18	0	1	0	0	-	-	-	-	蓄積	
4,430	3,638	2,684	1,238	188	121	33	13	5	8	5	面積	カラマツ
1,463	1,237	931	453	63	36	11	4	2	4	2	蓄積	
0	1	-	-	-	2	-	-	-	-	-	面積	グイマツ
0	0	-	-	-	0	-	-	-	-	-	蓄積	
-	-	-	-	-	-	-	-	-	-	-	面積	クリーンラーチ
-	-	-	-	-	-	-	-	-	-	-	蓄積	
0	-	-	-	-	-	-	-	-	-	-	面積	グイマツ×ニホンカラマツF1
0	-	-	-	-	-	-	-	-	-	-	蓄積	
157	107	15	1	-	-	-	1	-	-	-	面積	ストロームマツ
54	35	3	0	-	-	-	0	-	-	-	蓄積	
15	2	1	-	-	-	2	4	0	2	-	面積	ヨーロッパトウヒ(ドイツトウヒ)
6	1	0	-	-	-	1	2	0	1	-	蓄積	
-	-	-	-	-	-	-	-	-	-	-	面積	スギ
-	-	-	-	-	-	-	-	-	-	-	蓄積	
-	-	-	-	-	-	-	-	-	-	-	面積	ヒノキアスナロ(ヒバ)
-	-	-	-	-	-	-	-	-	-	-	蓄積	
351	81	4	-	1	-	0	-	1	-	-	面積	その他針葉樹
68	15	1	-	0	-	0	-	0	-	-	蓄積	
137	216	179	18	4	2	6	0	8	-	-	面積	広葉樹計
33	31	16	2	0	0	1	0	1	-	-	蓄積	
-	-	-	1	-	-	-	-	-	-	-	面積	ナラ類
-	-	-	0	-	-	-	-	-	-	-	蓄積	
62	65	16	-	-	-	-	-	-	-	-	面積	カンバ類
19	14	3	-	-	-	-	-	-	-	-	蓄積	
-	-	-	-	-	-	-	-	-	-	-	面積	シナノキ
-	-	-	-	-	-	-	-	-	-	-	蓄積	
-	-	-	-	-	-	-	-	-	-	-	面積	カエデ
-	-	-	-	-	-	-	-	-	-	-	蓄積	
-	-	-	-	-	-	-	-	-	-	-	面積	ブナ
-	-	-	-	-	-	-	-	-	-	-	蓄積	
-	-	-	-	-	-	-	-	-	-	-	面積	ニレ
-	-	-	-	-	-	-	-	-	-	-	蓄積	
-	-	-	-	-	-	-	-	-	-	-	面積	ハリギリ(センノキ)
-	-	-	-	-	-	-	-	-	-	-	蓄積	
21	102	149	15	4	1	2	0	8	-	-	面積	タモ類
2	10	11	2	0	0	0	0	1	-	-	蓄積	
-	-	-	-	-	-	-	-	-	-	-	面積	カツラ
-	-	-	-	-	-	-	-	-	-	-	蓄積	
54	49	14	1	-	1	4	-	-	-	-	面積	その他広葉樹
12	8	2	0	-	0	0	-	-	-	-	蓄積	
7,073	10,690	12,310	13,418	15,243	16,349	13,943	12,965	8,212	6,431	41,379	面積	天然林
544	843	1,097	1,225	1,553	1,819	1,740	1,977	1,478	1,382	10,274	蓄積	



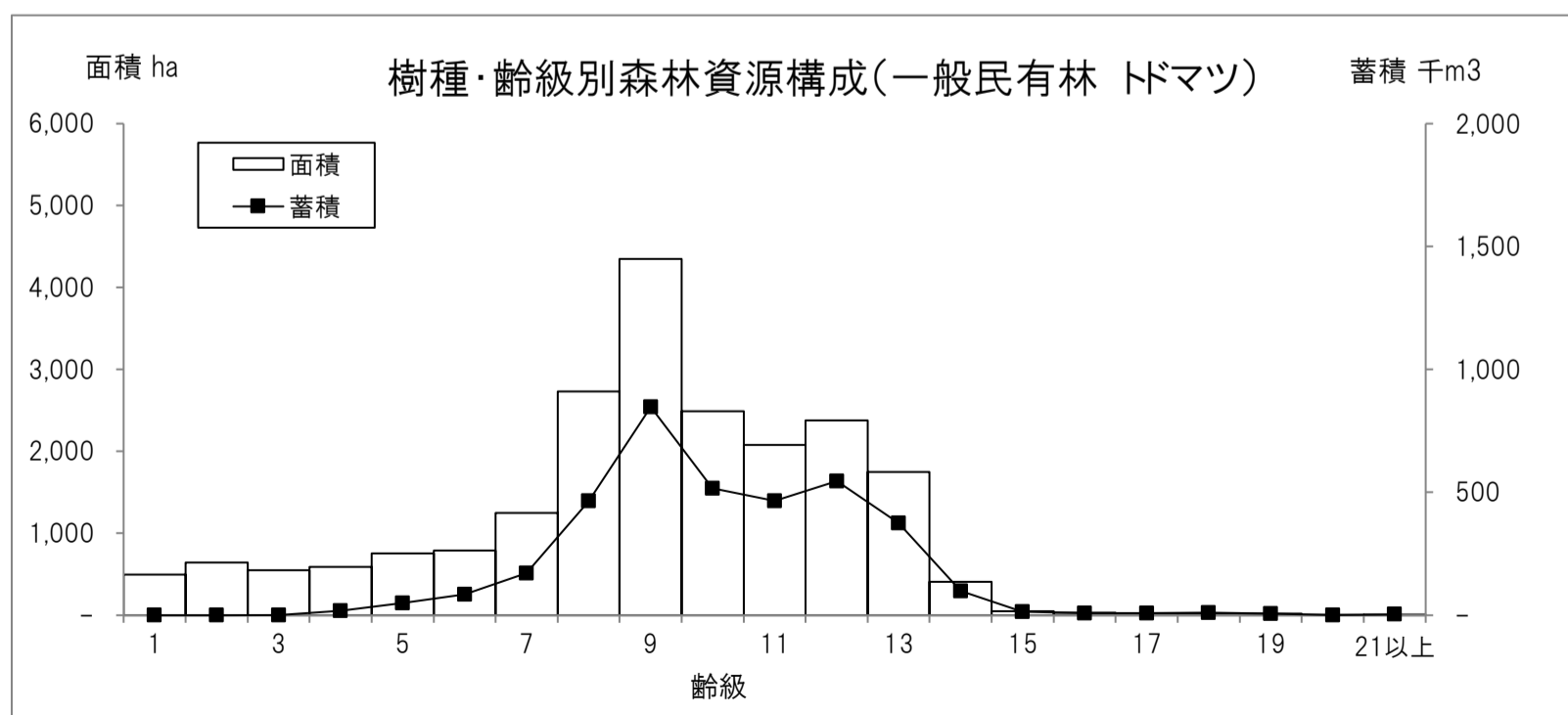
イ 一般民有林

区分		総数	齢級（括弧内は林齢）									
			1 (1~5)	2 (6~10)	3 (11~15)	4 (16~20)	5 (21~25)	6 (26~30)	7 (31~35)	8 (36~40)	9 (41~45)	10 (46~50)
総数	面積	223,923	4,203	3,882	3,379	3,994	5,133	5,484	8,040	8,688	12,446	16,981
	蓄積	32,972	-	-	179	359	590	824	1,217	1,223	2,031	2,521
人工林計	面積	72,342	4,201	3,863	3,225	3,714	4,768	5,097	6,094	5,367	7,982	7,285
	蓄積	13,760	-	-	175	349	575	806	1,099	1,020	1,759	1,893
針葉樹計	面積	68,983	4,062	3,763	2,989	3,347	4,127	4,804	5,653	5,100	7,822	7,132
	蓄積	13,263	-	-	168	315	485	758	1,004	955	1,721	1,854
トマツ	面積	21,433	499	645	552	588	756	794	1,248	2,732	4,348	2,489
	蓄積	3,692	-	-	0	19	49	85	172	464	847	517
アカエゾマツ	面積	8,427	115	221	567	783	1,045	1,148	1,194	1,012	1,072	977
	蓄積	684	-	-	-	11	31	72	104	118	141	151
エゾマツ	面積	573	22	78	2	35	7	3	-	1	6	21
	蓄積	90	-	-	-	0	0	0	-	0	2	4
カラマツ	面積	34,597	3,130	2,571	1,701	1,456	1,737	2,499	2,378	1,255	2,353	3,454
	蓄積	8,148	-	-	156	227	319	535	567	347	715	1,136
グイマツ	面積	1,312	56	56	62	231	335	131	360	66	5	8
	蓄積	165	-	-	4	22	42	20	62	13	1	2
クリーンラーチ	面積	72	50	21	1	-	-	-	-	-	-	-
	蓄積	0	-	-	0	-	-	-	-	-	-	-
グイマツ×ニホンカラマツF1	面積	1,667	185	171	104	249	237	223	466	32	-	0
	蓄積	242	-	-	9	35	41	45	99	13	-	0
ストロブマツ	面積	321	-	-	-	-	-	-	-	-	1	51
	蓄積	104	-	-	-	-	-	-	-	-	0	13
ヨーロッパウヒ (ドイツウヒ)	面積	114	6	-	0	5	11	7	6	1	33	24
	蓄積	40	-	-	-	0	2	1	2	0	13	10
スギ	面積	-	-	-	-	-	-	-	-	-	-	-
	蓄積	-	-	-	-	-	-	-	-	-	-	-
ヒノキアスナロ (ヒバ)	面積	-	-	-	-	-	-	-	-	-	-	-
	蓄積	-	-	-	-	-	-	-	-	-	-	-
その他針葉樹	面積	467	-	-	0	-	-	0	1	0	4	107
	蓄積	98	-	-	0	-	-	0	0	0	1	21
広葉樹計	面積	3,359	139	101	236	368	641	293	441	267	159	153
	蓄積	498	-	-	6	34	90	48	95	65	38	39
ナラ類	面積	352	26	24	70	74	103	43	11	0	-	-
	蓄積	14	-	-	1	3	6	3	1	0	-	-
カンバ類	面積	1,813	5	8	27	188	466	213	370	228	114	51
	蓄積	373	-	-	2	24	79	42	86	58	30	15
シナノキ	面積	-	-	-	-	-	-	-	-	-	-	-
	蓄積	-	-	-	-	-	-	-	-	-	-	-
カエデ	面積	5	1	-	4	-	-	-	-	-	-	-
	蓄積	0	-	-	0	-	-	-	-	-	-	-
ブナ	面積	-	-	-	-	-	-	-	-	-	-	-
	蓄積	-	-	-	-	-	-	-	-	-	-	-
ニレ	面積	48	-	-	8	18	18	4	-	-	-	-
	蓄積	2	-	-	0	1	1	0	-	-	-	-
ハリギリ (センノキ)	面積	-	-	-	-	-	-	-	-	-	-	-
	蓄積	-	-	-	-	-	-	-	-	-	-	-
タモ類	面積	591	30	23	89	52	29	25	25	5	10	1
	蓄積	37	-	-	0	3	2	2	2	1	1	0
カツラ	面積	11	-	3	2	6	0	-	-	-	-	-
	蓄積	0	-	-	-	0	0	-	-	-	-	-
その他広葉樹	面積	539	77	43	36	29	26	7	34	34	36	101
	蓄積	72	-	-	2	3	3	1	6	6	7	23
天然林	面積	151,581	2	18	154	280	365	387	1,946	3,321	4,464	9,696
	蓄積	19,212	-	-	4	11	15	18	118	203	272	629



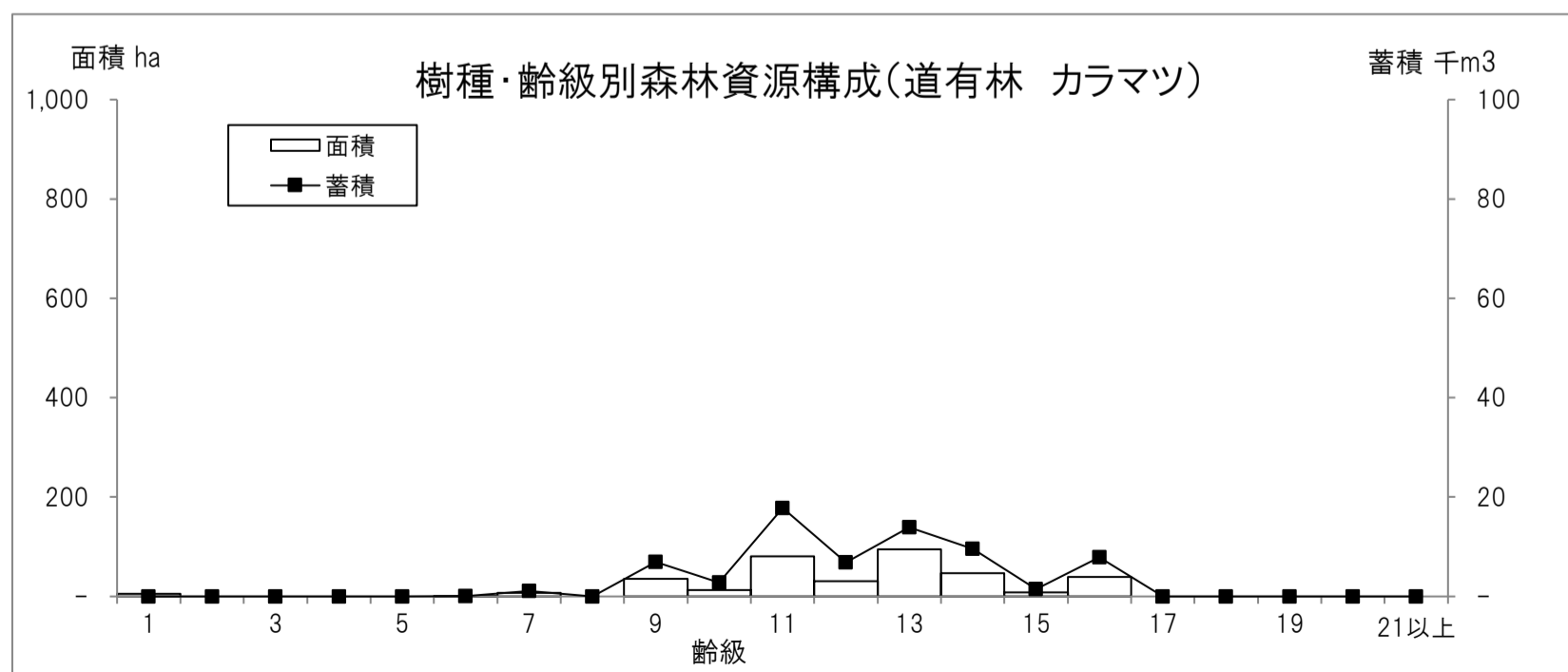
単位 面積:ha、蓄積:千m<sup>3</sup>

齢級(括弧内は林齢)											区分	
11 (51~55)	12 (56~60)	13 (61~65)	14 (66~70)	15 (71~75)	16 (76~80)	17 (81~85)	18 (86~90)	19 (91~95)	20 (96~100)	21以上 (101~)	面積	蓄積
14,420	17,274	16,936	15,047	15,506	16,466	14,013	13,008	8,250	6,335	14,438	面積	総数
2,666	2,744	2,430	1,773	1,635	1,855	1,761	1,997	1,487	1,371	4,306	蓄積	
7,347	6,584	4,626	1,630	264	117	70	44	38	11	16	面積	人工林計
2,122	1,901	1,333	548	83	37	21	20	10	6	6	蓄積	
7,210	6,373	4,449	1,612	260	116	64	43	30	11	16	面積	針葉樹計
2,089	1,871	1,317	546	82	36	20	20	9	6	6	蓄積	
2,079	2,380	1,752	406	48	31	28	25	21	2	11	面積	ドマツ
465	546	376	99	14	8	8	11	6	0	4	蓄積	
196	37	13	12	29	0	1	1	3	-	-	面積	アカエゾマツ
34	7	3	2	7	0	0	2	1	-	-	蓄積	
138	177	80	1	3	1	0	-	-	-	-	面積	エゾマツ
25	39	18	0	1	0	0	-	-	-	-	蓄積	
4,350	3,607	2,589	1,192	180	82	33	13	5	8	5	面積	カラマツ
1,445	1,230	917	444	61	28	11	4	2	4	2	蓄積	
0	1	-	-	-	1	-	-	-	-	-	面積	グイマツ
0	0	-	-	-	0	-	-	-	-	-	蓄積	
-	-	-	-	-	-	-	-	-	-	-	面積	クリーンラーチ
-	-	-	-	-	-	-	-	-	-	-	蓄積	
0	-	-	-	-	-	-	-	-	-	-	面積	グイマツ× ニホンカラマツF1
0	-	-	-	-	-	-	-	-	-	-	蓄積	
157	99	11	1	-	-	-	1	-	-	-	面積	ストロブマツ
54	33	3	0	-	-	-	0	-	-	-	蓄積	
12	2	1	-	-	-	2	4	0	2	-	面積	ヨーロッパトウヒ (ドイツトウヒ)
5	1	0	-	-	-	1	2	0	1	-	蓄積	
-	-	-	-	-	-	-	-	-	-	-	面積	スギ
-	-	-	-	-	-	-	-	-	-	-	蓄積	
-	-	-	-	-	-	-	-	-	-	-	面積	ヒノキアスナロ (ヒバ)
-	-	-	-	-	-	-	-	-	-	-	蓄積	
278	71	4	-	1	-	0	-	-	-	-	面積	その他針葉樹
61	14	1	-	0	-	0	-	-	-	-	蓄積	
137	211	177	18	4	2	6	0	8	-	-	面積	広葉樹計
33	31	15	2	0	0	1	0	1	-	-	蓄積	
-	-	-	1	-	-	-	-	-	-	-	面積	ナラ類
-	-	-	0	-	-	-	-	-	-	-	蓄積	
62	65	16	-	-	-	-	-	-	-	-	面積	カンバ類
19	14	3	-	-	-	-	-	-	-	-	蓄積	
-	-	-	-	-	-	-	-	-	-	-	面積	シナノキ
-	-	-	-	-	-	-	-	-	-	-	蓄積	
-	-	-	-	-	-	-	-	-	-	-	面積	カエデ
-	-	-	-	-	-	-	-	-	-	-	蓄積	
-	-	-	-	-	-	-	-	-	-	-	面積	ブナ
-	-	-	-	-	-	-	-	-	-	-	蓄積	
-	-	-	-	-	-	-	-	-	-	-	面積	ニレ
-	-	-	-	-	-	-	-	-	-	-	蓄積	
-	-	-	-	-	-	-	-	-	-	-	面積	ハリギリ (センノキ)
-	-	-	-	-	-	-	-	-	-	-	蓄積	
21	102	149	15	4	1	2	0	8	-	-	面積	タモ類
2	10	11	2	0	0	0	0	1	-	-	蓄積	
-	-	-	-	-	-	-	-	-	-	-	面積	カツラ
-	-	-	-	-	-	-	-	-	-	-	蓄積	
54	44	12	1	-	1	4	-	-	-	-	面積	その他広葉樹
12	7	2	0	-	0	0	-	-	-	-	蓄積	
7,073	10,690	12,310	13,418	15,243	16,349	13,943	12,965	8,212	6,324	14,422	面積	天然林
544	843	1,097	1,225	1,553	1,819	1,740	1,977	1,478	1,366	4,301	蓄積	



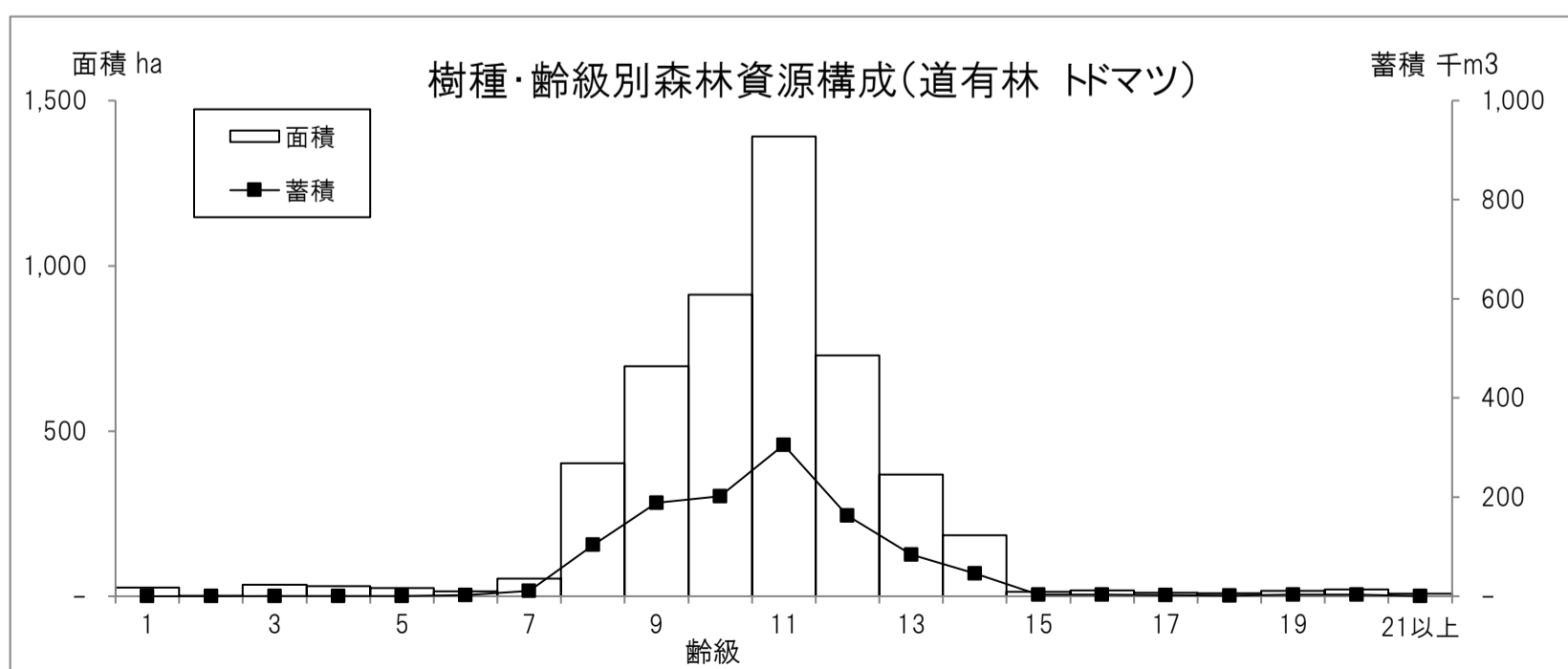
ウ 道有林

区分		総数	齢級 (括弧内は林齢)									
			1 (1~5)	2 (6~10)	3 (11~15)	4 (16~20)	5 (21~25)	6 (26~30)	7 (31~35)	8 (36~40)	9 (41~45)	10 (46~50)
総数	面積	33,732	32	1	44	94	115	137	154	474	821	1,158
	蓄積	7,384	-	-	0	0	2	5	20	116	213	256
人工林計	面積	6,667	32	1	44	94	115	137	154	474	821	1,158
	蓄積	1,395	-	-	0	0	2	5	20	116	213	256
針葉樹計	面積	6,648	32	1	41	93	112	137	154	471	819	1,158
	蓄積	1,393	-	-	0	0	2	5	20	116	212	256
トマツ	面積	4,965	26	1	36	30	25	15	53	403	696	912
	蓄積	1,123	-	-	0	0	0	2	11	103	189	202
アカエゾマツ	面積	1,137	0	-	4	52	71	103	74	53	87	231
	蓄積	185	-	-	-	0	1	1	7	10	17	51
エゾマツ	面積	-	-	-	-	-	-	-	-	-	-	-
	蓄積	-	-	-	-	-	-	-	-	-	-	-
カラマツ	面積	363	6	-	-	-	-	1	7	-	35	13
	蓄積	68	-	-	-	-	-	0	1	-	7	3
グイマツ	面積	83	-	-	1	10	16	18	20	15	-	2
	蓄積	7	-	-	0	0	1	1	2	3	-	0
クリーンラーチ	面積	-	-	-	-	-	-	-	-	-	-	-
	蓄積	-	-	-	-	-	-	-	-	-	-	-
グイマツ×ニホンカラマツF1	面積	-	-	-	-	-	-	-	-	-	-	-
	蓄積	-	-	-	-	-	-	-	-	-	-	-
ストロブマツ	面積	12	-	-	-	-	-	-	-	-	-	-
	蓄積	2	-	-	-	-	-	-	-	-	-	-
ヨーロッパウヒ (ドイツウヒ)	面積	3	-	-	-	-	-	-	-	-	-	-
	蓄積	1	-	-	-	-	-	-	-	-	-	-
スギ	面積	-	-	-	-	-	-	-	-	-	-	-
	蓄積	-	-	-	-	-	-	-	-	-	-	-
ヒノキアスナロ (ヒバ)	面積	-	-	-	-	-	-	-	-	-	-	-
	蓄積	-	-	-	-	-	-	-	-	-	-	-
その他針葉樹	面積	84	-	-	-	-	-	-	-	-	-	-
	蓄積	7	-	-	-	-	-	-	-	-	-	-
広葉樹計	面積	19	-	-	3	1	3	-	-	3	2	-
	蓄積	2	-	-	0	0	0	-	-	0	0	-
ナラ類	面積	6	-	-	3	1	1	-	-	-	-	-
	蓄積	0	-	-	0	0	0	-	-	-	-	-
カンバ類	面積	-	-	-	-	-	-	-	-	-	-	-
	蓄積	-	-	-	-	-	-	-	-	-	-	-
シナノキ	面積	-	-	-	-	-	-	-	-	-	-	-
	蓄積	-	-	-	-	-	-	-	-	-	-	-
カエデ	面積	-	-	-	-	-	-	-	-	-	-	-
	蓄積	-	-	-	-	-	-	-	-	-	-	-
ブナ	面積	-	-	-	-	-	-	-	-	-	-	-
	蓄積	-	-	-	-	-	-	-	-	-	-	-
ニレ	面積	-	-	-	-	-	-	-	-	-	-	-
	蓄積	-	-	-	-	-	-	-	-	-	-	-
ハリギリ (センノキ)	面積	-	-	-	-	-	-	-	-	-	-	-
	蓄積	-	-	-	-	-	-	-	-	-	-	-
タモ類	面積	2	-	-	-	-	-	-	-	-	2	-
	蓄積	0	-	-	-	-	-	-	-	-	0	-
カツラ	面積	1	-	-	-	-	1	-	-	-	-	-
	蓄積	0	-	-	-	-	0	-	-	-	-	-
その他広葉樹	面積	9	-	-	-	-	-	-	-	3	-	-
	蓄積	1	-	-	-	-	-	-	-	0	-	-
天然林	面積	27,065	-	-	-	-	-	-	-	-	-	-
	蓄積	5,989	-	-	-	-	-	-	-	-	-	-



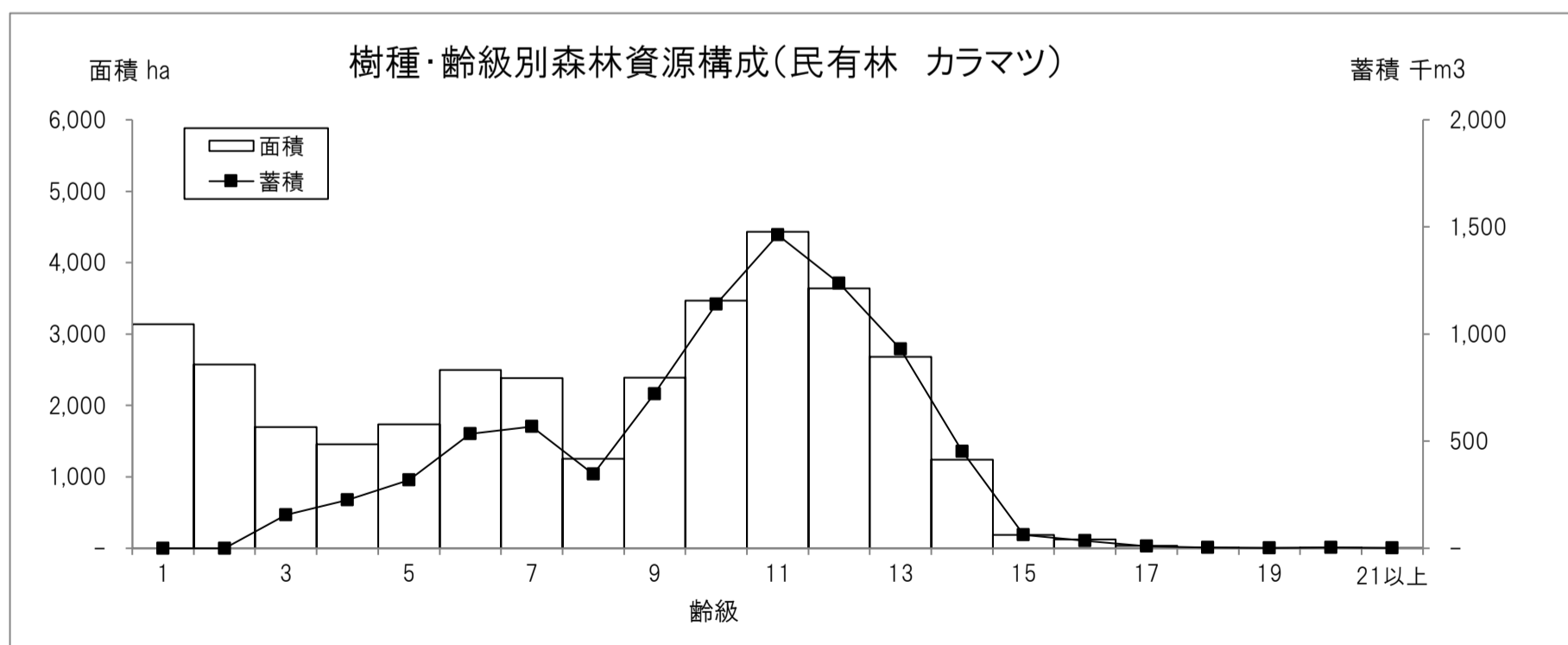
単位 面積:ha、蓄積:千m<sup>3</sup>

齢級 (括弧内は林齢)											区分	
11 (51~55)	12 (56~60)	13 (61~65)	14 (66~70)	15 (71~75)	16 (76~80)	17 (81~85)	18 (86~90)	19 (91~95)	20 (96~100)	21以上 (101~)	面積	蓄積
1,804	919	515	236	36	61	10	10	17	129	26,965	面積	総数
385	200	108	57	9	12	2	2	3	20	5,973	蓄積	
1,804	919	515	236	36	61	10	10	17	21	8	面積	人工林計
385	200	108	57	9	12	2	2	3	4	0	蓄積	
1,804	914	514	236	36	61	10	10	17	21	8	面積	針葉樹計
385	200	108	57	9	12	2	2	3	4	0	蓄積	
1,391	729	368	185	13	18	10	9	16	21	8	面積	ドマツ
305	163	84	46	4	3	2	1	3	4	0	蓄積	
256	136	47	5	14	2	-	1	-	-	-	面積	アカエゾマツ
54	28	10	1	4	0	-	0	-	-	-	蓄積	
-	-	-	-	-	-	-	-	-	-	-	面積	エゾマツ
-	-	-	-	-	-	-	-	-	-	-	蓄積	
81	31	95	46	9	39	-	-	-	-	-	面積	カラマツ
18	7	14	10	1	8	-	-	-	-	-	蓄積	
-	-	-	-	-	1	-	-	-	-	-	面積	グイマツ
-	-	-	-	-	0	-	-	-	-	-	蓄積	
-	-	-	-	-	-	-	-	-	-	-	面積	クリーンラーチ
-	-	-	-	-	-	-	-	-	-	-	蓄積	
-	-	-	-	-	-	-	-	-	-	-	面積	グイマツ× ニホンカラマツF1
-	-	-	-	-	-	-	-	-	-	-	蓄積	
-	8	4	-	-	-	-	-	-	-	-	面積	ストロブ マツ
-	1	0	-	-	-	-	-	-	-	-	蓄積	
3	-	-	-	-	-	-	-	-	-	-	面積	ヨーロッパウヒ (ドイツウヒ)
1	-	-	-	-	-	-	-	-	-	-	蓄積	
-	-	-	-	-	-	-	-	-	-	-	面積	スギ
-	-	-	-	-	-	-	-	-	-	-	蓄積	
-	-	-	-	-	-	-	-	-	-	-	面積	ヒノキアスナロ (ヒバ)
-	-	-	-	-	-	-	-	-	-	-	蓄積	
72	11	0	-	-	-	-	-	1	-	-	面積	その他針葉樹
6	1	0	-	-	-	-	-	0	-	-	蓄積	
-	5	2	-	-	-	-	-	-	-	-	面積	広葉樹計
-	1	1	-	-	-	-	-	-	-	-	蓄積	
-	-	-	-	-	-	-	-	-	-	-	面積	ナラ類
-	-	-	-	-	-	-	-	-	-	-	蓄積	
-	-	-	-	-	-	-	-	-	-	-	面積	カンバ類
-	-	-	-	-	-	-	-	-	-	-	蓄積	
-	-	-	-	-	-	-	-	-	-	-	面積	シナノキ
-	-	-	-	-	-	-	-	-	-	-	蓄積	
-	-	-	-	-	-	-	-	-	-	-	面積	カエデ
-	-	-	-	-	-	-	-	-	-	-	蓄積	
-	-	-	-	-	-	-	-	-	-	-	面積	ブナ
-	-	-	-	-	-	-	-	-	-	-	蓄積	
-	-	-	-	-	-	-	-	-	-	-	面積	ニレ
-	-	-	-	-	-	-	-	-	-	-	蓄積	
-	-	-	-	-	-	-	-	-	-	-	面積	ハリギリ (センノキ)
-	-	-	-	-	-	-	-	-	-	-	蓄積	
-	-	-	-	-	-	-	-	-	-	-	面積	タモ類
-	-	-	-	-	-	-	-	-	-	-	蓄積	
-	-	-	-	-	-	-	-	-	-	-	面積	カツラ
-	-	-	-	-	-	-	-	-	-	-	蓄積	
-	5	2	-	-	-	-	-	-	-	-	面積	その他広葉樹
-	1	1	-	-	-	-	-	-	-	-	蓄積	
-	-	-	-	-	-	-	-	-	108	26,957	面積	天然林
-	-	-	-	-	-	-	-	-	16	5,973	蓄積	



(2)樹種・齢級別森林資源表  
ア 民有林計

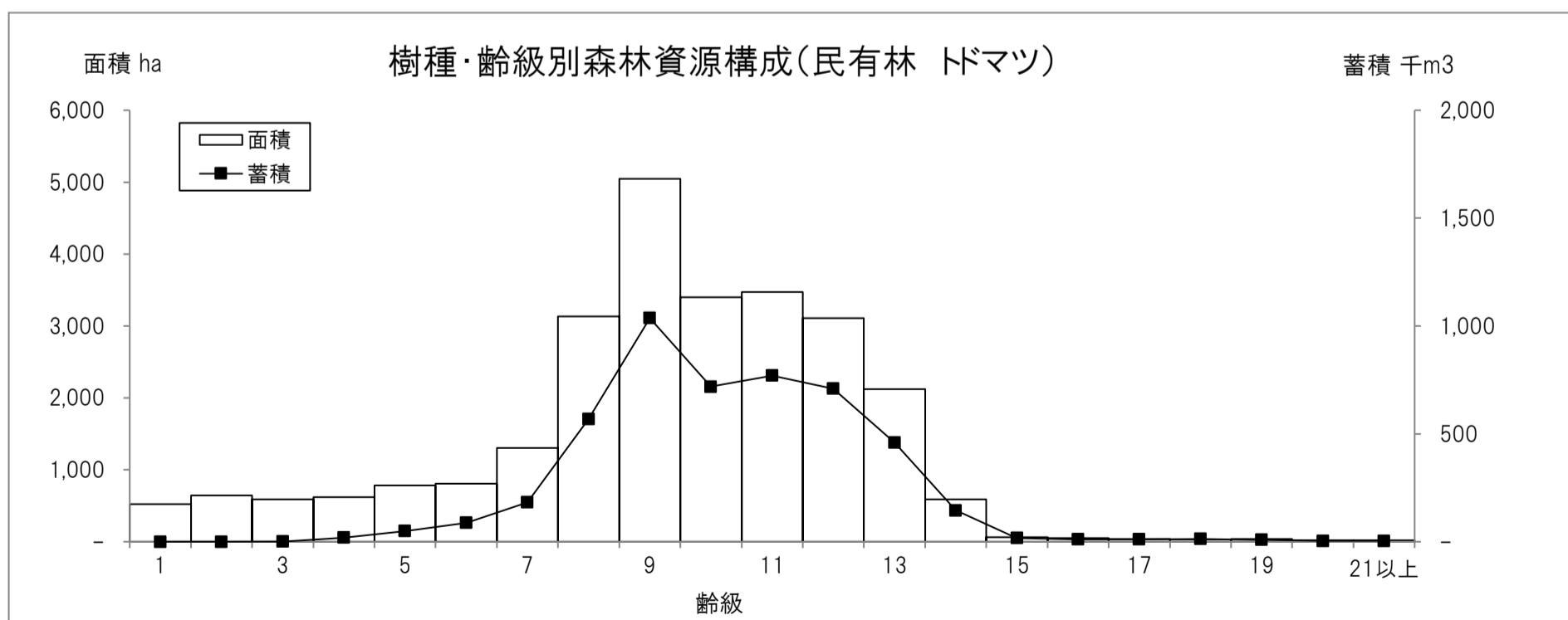
区分		総数	齢級 (括弧内は林齢)									
			1 (1~5)	2 (6~10)	3 (11~15)	4 (16~20)	5 (21~25)	6 (26~30)	7 (31~35)	8 (36~40)	9 (41~45)	10 (46~50)
総数	面積	257,655	4,235	3,883	3,422	4,088	5,248	5,621	8,194	9,161	13,268	18,139
	蓄積	40,356	-	-	179	359	592	829	1,238	1,339	2,244	2,777
人工林計	面積	79,009	4,233	3,864	3,269	3,808	4,883	5,234	6,247	5,840	8,803	8,443
	蓄積	15,155	-	-	175	349	577	811	1,119	1,136	1,972	2,149
針葉樹計	面積	75,631	4,095	3,764	3,030	3,439	4,239	4,941	5,807	5,570	8,641	8,290
	蓄積	14,656	-	-	169	315	487	763	1,025	1,071	1,933	2,110
トドマツ	面積	26,398	525	646	588	619	781	809	1,301	3,134	5,044	3,401
	蓄積	4,815	-	-	0	19	50	87	183	568	1,036	718
アカエゾマツ	面積	9,564	115	221	571	835	1,116	1,250	1,268	1,066	1,159	1,208
	蓄積	870	-	-	-	12	32	73	110	127	158	202
エゾマツ	面積	573	22	78	2	35	7	3	-	1	6	21
	蓄積	90	-	-	-	0	0	0	-	0	2	4
カラマツ	面積	34,960	3,136	2,571	1,701	1,456	1,737	2,499	2,386	1,255	2,389	3,467
	蓄積	8,216	-	-	156	227	319	535	568	347	722	1,139
ゲイマツ	面積	1,395	56	56	63	241	351	150	380	81	5	10
	蓄積	172	-	-	4	22	43	21	64	15	1	2
クリーンラーチ	面積	72	50	21	1	-	-	-	-	-	-	-
	蓄積	0	-	-	0	-	-	-	-	-	-	-
ゲイマツ×ニホンカラマツF1	面積	1,667	185	171	104	249	237	223	466	32	-	0
	蓄積	242	-	-	9	35	41	45	99	13	-	0
ストロブマツ	面積	333	-	-	-	-	-	-	-	-	1	51
	蓄積	105	-	-	-	-	-	-	-	-	0	13
ヨーロッパウヒ (ドイツウヒ)	面積	117	6	-	0	5	11	7	6	1	33	24
	蓄積	41	-	-	-	0	2	1	2	0	13	10
スギ	面積	-	-	-	-	-	-	-	-	-	-	-
	蓄積	-	-	-	-	-	-	-	-	-	-	-
ヒノキアスナロ (ヒバ)	面積	-	-	-	-	-	-	-	-	-	-	-
	蓄積	-	-	-	-	-	-	-	-	-	-	-
その他針葉樹	面積	551	-	-	0	-	-	0	1	0	4	107
	蓄積	106	-	-	0	-	-	0	0	0	1	21
広葉樹計	面積	3,378	139	101	239	369	644	293	441	270	162	153
	蓄積	500	-	-	6	34	90	48	95	65	39	39
ナラ類	面積	358	26	24	73	75	104	43	11	0	-	-
	蓄積	14	-	-	1	3	6	3	1	0	-	-
カンバ類	面積	1,813	5	8	27	188	466	213	370	228	114	51
	蓄積	373	-	-	2	24	79	42	86	58	30	15
シナノキ	面積	-	-	-	-	-	-	-	-	-	-	-
	蓄積	-	-	-	-	-	-	-	-	-	-	-
カエデ	面積	5	1	-	4	-	-	-	-	-	-	-
	蓄積	0	-	-	0	-	-	-	-	-	-	-
ブナ	面積	-	-	-	-	-	-	-	-	-	-	-
	蓄積	-	-	-	-	-	-	-	-	-	-	-
ニレ	面積	48	-	-	8	18	18	4	-	-	-	-
	蓄積	2	-	-	0	1	1	0	-	-	-	-
ハリギリ (センノキ)	面積	-	-	-	-	-	-	-	-	-	-	-
	蓄積	-	-	-	-	-	-	-	-	-	-	-
タモ類	面積	593	30	23	89	52	29	25	25	5	12	1
	蓄積	37	-	-	0	3	2	2	2	1	2	0
カツラ	面積	13	-	3	2	6	2	-	-	-	-	-
	蓄積	0	-	-	-	0	0	-	-	-	-	-
その他広葉樹	面積	548	77	43	36	29	26	7	34	37	36	101
	蓄積	73	-	-	2	3	3	1	6	6	7	23
天然林	面積	178,646	2	18	154	280	365	387	1,946	3,321	4,464	9,696
	蓄積	25,201	-	-	4	11	15	18	118	203	272	629





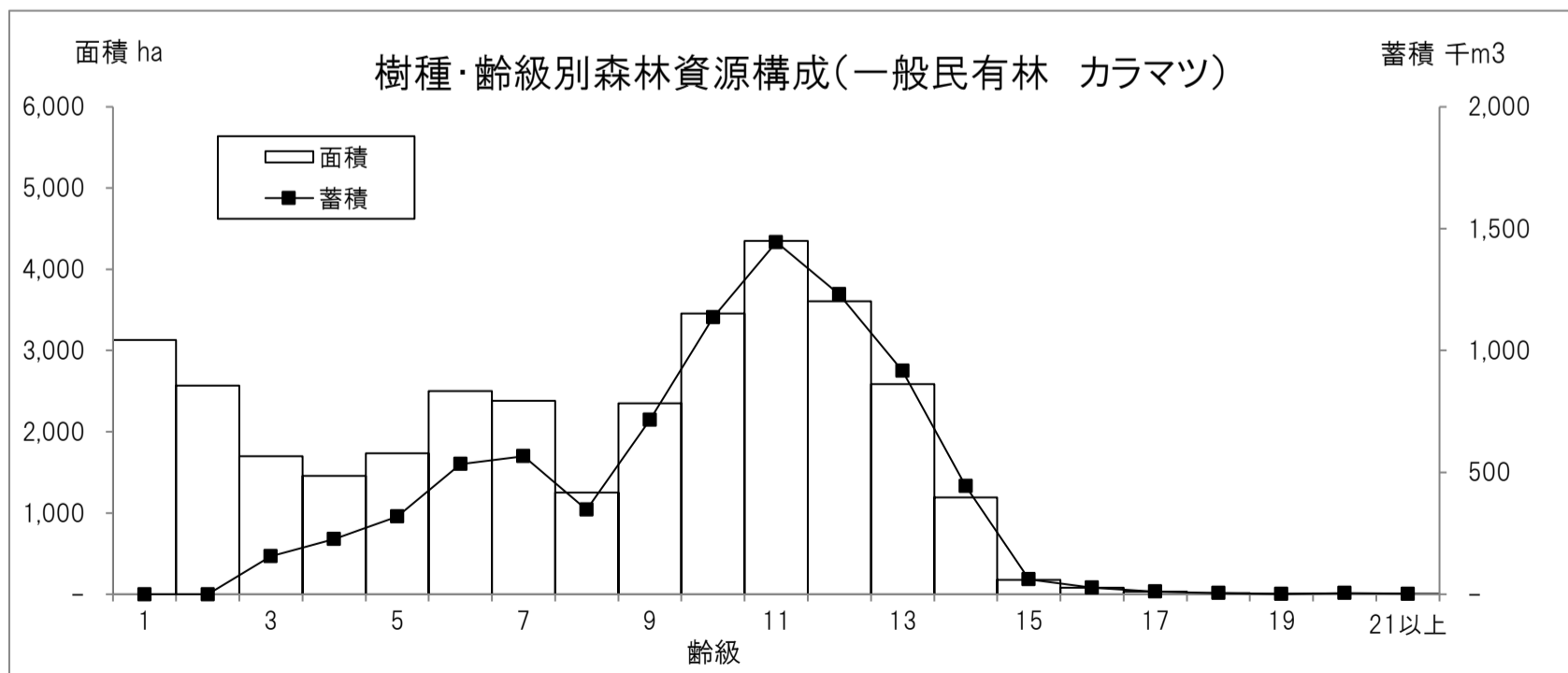
単位 面積:ha、蓄積:千m³

齢級 (括弧内は林齢)											区分	
11 (51~55)	12 (56~60)	13 (61~65)	14 (66~70)	15 (71~75)	16 (76~80)	17 (81~85)	18 (86~90)	19 (91~95)	20 (96~100)	21以上 (101~)	面積	蓄積
16,223	18,193	17,451	15,284	15,543	16,527	14,024	13,018	8,267	6,464	41,403	面積	総数
3,051	2,944	2,538	1,830	1,645	1,867	1,763	1,999	1,491	1,391	10,280	蓄積	
9,151	7,503	5,141	1,866	300	178	80	54	55	32	24	面積	人工林計
2,507	2,102	1,441	605	92	48	23	22	13	9	6	蓄積	
9,014	7,287	4,963	1,848	296	176	75	53	46	32	24	面積	針葉樹計
2,474	2,070	1,425	603	92	48	22	22	12	9	6	蓄積	
3,470	3,108	2,119	591	62	50	38	34	38	23	19	面積	トマツ
771	709	460	145	17	12	10	13	9	4	4	蓄積	
452	172	60	18	43	2	1	2	3	-	-	面積	アカエゾマツ
88	35	13	4	11	0	0	2	1	-	-	蓄積	
138	177	80	1	3	1	0	-	-	-	-	面積	エゾマツ
25	39	18	0	1	0	0	-	-	-	-	蓄積	
4,430	3,638	2,684	1,238	188	121	33	13	5	8	5	面積	カラマツ
1,463	1,237	931	453	63	36	11	4	2	4	2	蓄積	
0	1	-	-	-	2	-	-	-	-	-	面積	グイマツ
0	0	-	-	-	0	-	-	-	-	-	蓄積	
-	-	-	-	-	-	-	-	-	-	-	面積	クリーンラーチ
-	-	-	-	-	-	-	-	-	-	-	蓄積	
0	-	-	-	-	-	-	-	-	-	-	面積	グイマツ×ニホンカラマツF1
0	-	-	-	-	-	-	-	-	-	-	蓄積	
157	107	15	1	-	-	-	1	-	-	-	面積	ストロブマツ
54	35	3	0	-	-	-	0	-	-	-	蓄積	
15	2	1	-	-	-	2	4	0	2	-	面積	ヨーロッパトウヒ(ドイツトウヒ)
6	1	0	-	-	-	1	2	0	1	-	蓄積	
-	-	-	-	-	-	-	-	-	-	-	面積	スギ
-	-	-	-	-	-	-	-	-	-	-	蓄積	
-	-	-	-	-	-	-	-	-	-	-	面積	ヒノキアスナロ(ヒバ)
-	-	-	-	-	-	-	-	-	-	-	蓄積	
351	81	4	-	1	-	0	-	1	-	-	面積	その他針葉樹
68	15	1	-	0	-	0	-	0	-	-	蓄積	
137	216	179	18	4	2	6	0	8	-	-	面積	広葉樹計
33	31	16	2	0	0	1	0	1	-	-	蓄積	
-	-	-	1	-	-	-	-	-	-	-	面積	ナラ類
-	-	-	0	-	-	-	-	-	-	-	蓄積	
62	65	16	-	-	-	-	-	-	-	-	面積	カンバ類
19	14	3	-	-	-	-	-	-	-	-	蓄積	
-	-	-	-	-	-	-	-	-	-	-	面積	シナノキ
-	-	-	-	-	-	-	-	-	-	-	蓄積	
-	-	-	-	-	-	-	-	-	-	-	面積	カエデ
-	-	-	-	-	-	-	-	-	-	-	蓄積	
-	-	-	-	-	-	-	-	-	-	-	面積	ブナ
-	-	-	-	-	-	-	-	-	-	-	蓄積	
-	-	-	-	-	-	-	-	-	-	-	面積	ニレ
-	-	-	-	-	-	-	-	-	-	-	蓄積	
-	-	-	-	-	-	-	-	-	-	-	面積	ハリギリ(センノキ)
-	-	-	-	-	-	-	-	-	-	-	蓄積	
21	102	149	15	4	1	2	0	8	-	-	面積	タモ類
2	10	11	2	0	0	0	0	1	-	-	蓄積	
-	-	-	-	-	-	-	-	-	-	-	面積	カツラ
-	-	-	-	-	-	-	-	-	-	-	蓄積	
54	49	14	1	-	1	4	-	-	-	-	面積	その他広葉樹
12	8	2	0	-	0	0	-	-	-	-	蓄積	
7,073	10,690	12,310	13,418	15,243	16,349	13,943	12,965	8,212	6,431	41,379	面積	天然林
544	843	1,097	1,225	1,553	1,819	1,740	1,977	1,478	1,382	10,274	蓄積	



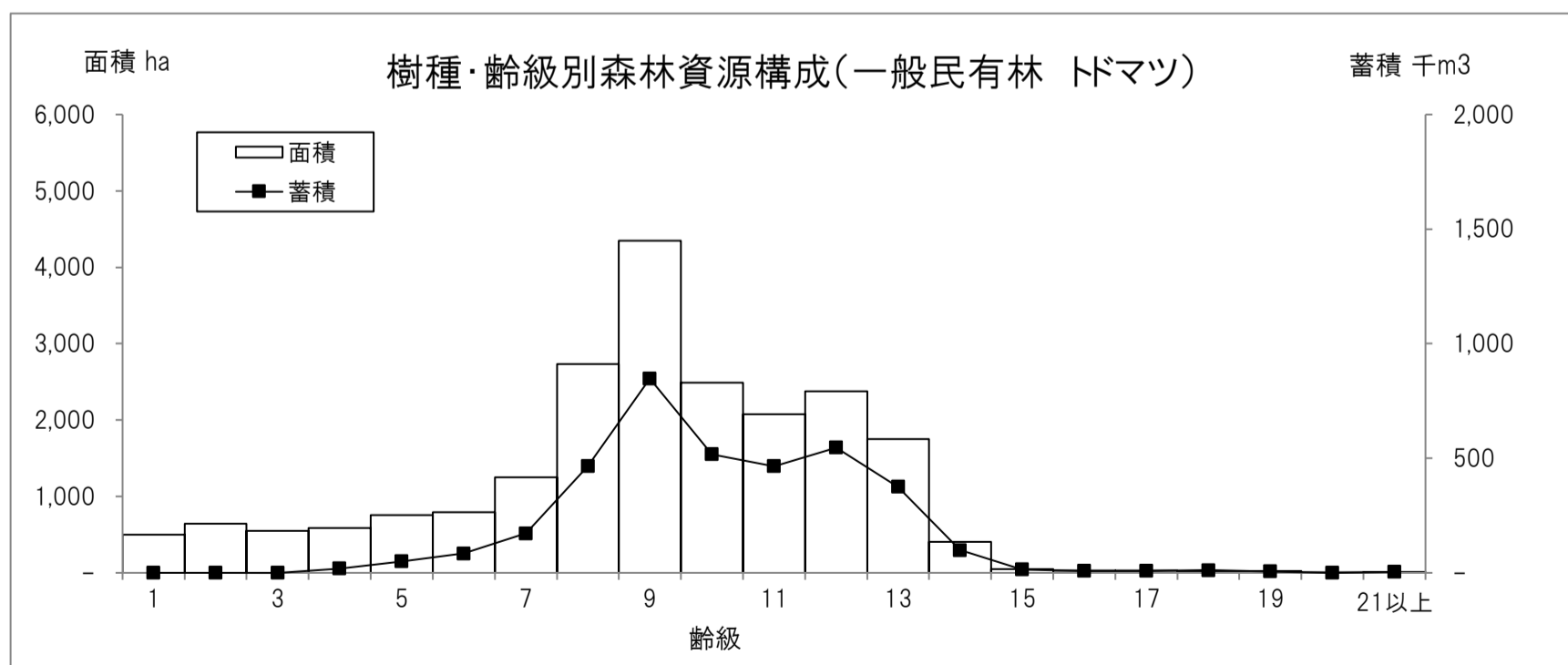
イ 一般民有林

区分		総数	齢級 (括弧内は林齢)									
			1 (1~5)	2 (6~10)	3 (11~15)	4 (16~20)	5 (21~25)	6 (26~30)	7 (31~35)	8 (36~40)	9 (41~45)	10 (46~50)
総数	面積	223,923	4,203	3,882	3,379	3,994	5,133	5,484	8,040	8,688	12,446	16,981
	蓄積	32,972	-	-	179	359	590	824	1,217	1,223	2,031	2,521
人工林計	面積	72,342	4,201	3,863	3,225	3,714	4,768	5,097	6,094	5,367	7,982	7,285
	蓄積	13,760	-	-	175	349	575	806	1,099	1,020	1,759	1,893
針葉樹計	面積	68,983	4,062	3,763	2,989	3,347	4,127	4,804	5,653	5,100	7,822	7,132
	蓄積	13,263	-	-	168	315	485	758	1,004	955	1,721	1,854
トマツ	面積	21,433	499	645	552	588	756	794	1,248	2,732	4,348	2,489
	蓄積	3,692	-	-	0	19	49	85	172	464	847	517
アカエゾマツ	面積	8,427	115	221	567	783	1,045	1,148	1,194	1,012	1,072	977
	蓄積	684	-	-	-	11	31	72	104	118	141	151
エゾマツ	面積	573	22	78	2	35	7	3	-	1	6	21
	蓄積	90	-	-	-	0	0	0	-	0	2	4
カラマツ	面積	34,597	3,130	2,571	1,701	1,456	1,737	2,499	2,378	1,255	2,353	3,454
	蓄積	8,148	-	-	156	227	319	535	567	347	715	1,136
グイマツ	面積	1,312	56	56	62	231	335	131	360	66	5	8
	蓄積	165	-	-	4	22	42	20	62	13	1	2
クリーンラーチ	面積	72	50	21	1	-	-	-	-	-	-	-
	蓄積	0	-	-	0	-	-	-	-	-	-	-
グイマツ×ニホンカラマツF1	面積	1,667	185	171	104	249	237	223	466	32	-	0
	蓄積	242	-	-	9	35	41	45	99	13	-	0
ストロープマツ	面積	321	-	-	-	-	-	-	-	-	1	51
	蓄積	104	-	-	-	-	-	-	-	-	0	13
ヨーロッパトウヒ (ドイツトウヒ)	面積	114	6	-	0	5	11	7	6	1	33	24
	蓄積	40	-	-	-	0	2	1	2	0	13	10
スギ	面積	-	-	-	-	-	-	-	-	-	-	-
	蓄積	-	-	-	-	-	-	-	-	-	-	-
ヒノキアスナロ (ヒバ)	面積	-	-	-	-	-	-	-	-	-	-	-
	蓄積	-	-	-	-	-	-	-	-	-	-	-
その他針葉樹	面積	467	-	-	0	-	-	0	1	0	4	107
	蓄積	98	-	-	0	-	-	0	0	0	1	21
広葉樹計	面積	3,359	139	101	236	368	641	293	441	267	159	153
	蓄積	498	-	-	6	34	90	48	95	65	38	39
ナラ類	面積	352	26	24	70	74	103	43	11	0	-	-
	蓄積	14	-	-	1	3	6	3	1	0	-	-
カンバ類	面積	1,813	5	8	27	188	466	213	370	228	114	51
	蓄積	373	-	-	2	24	79	42	86	58	30	15
シナノキ	面積	-	-	-	-	-	-	-	-	-	-	-
	蓄積	-	-	-	-	-	-	-	-	-	-	-
カエデ	面積	5	1	-	4	-	-	-	-	-	-	-
	蓄積	0	-	-	0	-	-	-	-	-	-	-
ブナ	面積	-	-	-	-	-	-	-	-	-	-	-
	蓄積	-	-	-	-	-	-	-	-	-	-	-
ニレ	面積	48	-	-	8	18	18	4	-	-	-	-
	蓄積	2	-	-	0	1	1	0	-	-	-	-
ハリギリ (センノキ)	面積	-	-	-	-	-	-	-	-	-	-	-
	蓄積	-	-	-	-	-	-	-	-	-	-	-
タモ類	面積	591	30	23	89	52	29	25	25	5	10	1
	蓄積	37	-	-	0	3	2	2	2	1	1	0
カツラ	面積	11	-	3	2	6	0	-	-	-	-	-
	蓄積	0	-	-	-	0	0	-	-	-	-	-
その他広葉樹	面積	539	77	43	36	29	26	7	34	34	36	101
	蓄積	72	-	-	2	3	3	1	6	6	7	23
天然林	面積	151,581	2	18	154	280	365	387	1,946	3,321	4,464	9,696
	蓄積	19,212	-	-	4	11	15	18	118	203	272	629



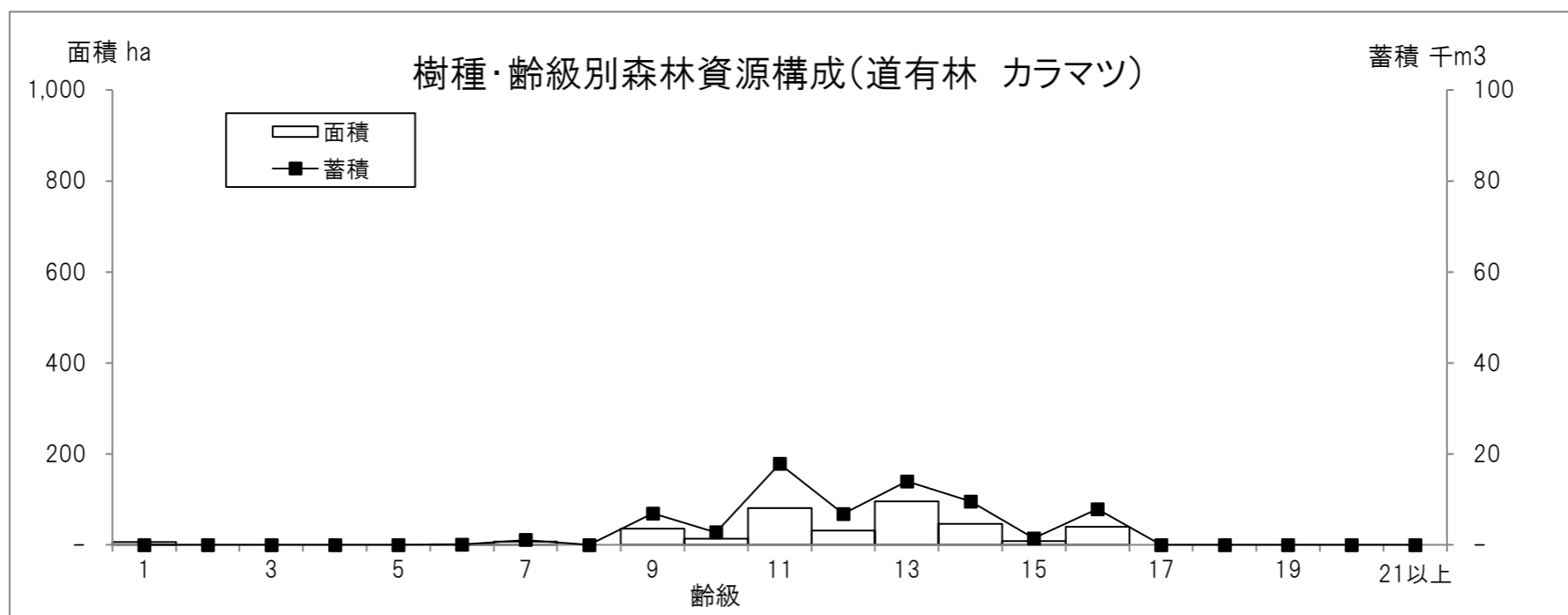
単位 面積:ha、蓄積:千m<sup>3</sup>

年齢級 (括弧内は林齢)											区分	
11 (51~55)	12 (56~60)	13 (61~65)	14 (66~70)	15 (71~75)	16 (76~80)	17 (81~85)	18 (86~90)	19 (91~95)	20 (96~100)	21以上 (101~)	面積	蓄積
14,420	17,274	16,936	15,047	15,506	16,466	14,013	13,008	8,250	6,335	14,438	面積	総数
2,666	2,744	2,430	1,773	1,635	1,855	1,761	1,997	1,487	1,371	4,306	蓄積	
7,347	6,584	4,626	1,630	264	117	70	44	38	11	16	面積	人工林計
2,122	1,901	1,333	548	83	37	21	20	10	6	6	蓄積	
7,210	6,373	4,449	1,612	260	116	64	43	30	11	16	面積	針葉樹計
2,089	1,871	1,317	546	82	36	20	20	9	6	6	蓄積	
2,079	2,380	1,752	406	48	31	28	25	21	2	11	面積	ドマツ
465	546	376	99	14	8	8	11	6	0	4	蓄積	
196	37	13	12	29	0	1	1	3	-	-	面積	アカエゾマツ
34	7	3	2	7	0	0	2	1	-	-	蓄積	
138	177	80	1	3	1	0	-	-	-	-	面積	エゾマツ
25	39	18	0	1	0	0	-	-	-	-	蓄積	
4,350	3,607	2,589	1,192	180	82	33	13	5	8	5	面積	カラマツ
1,445	1,230	917	444	61	28	11	4	2	4	2	蓄積	
0	1	-	-	-	1	-	-	-	-	-	面積	グイマツ
0	0	-	-	-	0	-	-	-	-	-	蓄積	
-	-	-	-	-	-	-	-	-	-	-	面積	クリーンラーチ
-	-	-	-	-	-	-	-	-	-	-	蓄積	
0	-	-	-	-	-	-	-	-	-	-	面積	グイマツ× ニホンカラマツF1
0	-	-	-	-	-	-	-	-	-	-	蓄積	
157	99	11	1	-	-	-	1	-	-	-	面積	ストロームマツ
54	33	3	0	-	-	-	0	-	-	-	蓄積	
12	2	1	-	-	-	2	4	0	2	-	面積	ヨーロッパトウヒ (ドイツトウヒ)
5	1	0	-	-	-	1	2	0	1	-	蓄積	
-	-	-	-	-	-	-	-	-	-	-	面積	スギ
-	-	-	-	-	-	-	-	-	-	-	蓄積	
-	-	-	-	-	-	-	-	-	-	-	面積	ヒノキアスナロ (ヒバ)
-	-	-	-	-	-	-	-	-	-	-	蓄積	
278	71	4	-	1	-	0	-	-	-	-	面積	その他針葉樹
61	14	1	-	0	-	0	-	-	-	-	蓄積	
137	211	177	18	4	2	6	0	8	-	-	面積	広葉樹計
33	31	15	2	0	0	1	0	1	-	-	蓄積	
-	-	-	1	-	-	-	-	-	-	-	面積	ナラ類
-	-	-	0	-	-	-	-	-	-	-	蓄積	
62	65	16	-	-	-	-	-	-	-	-	面積	カンバ類
19	14	3	-	-	-	-	-	-	-	-	蓄積	
-	-	-	-	-	-	-	-	-	-	-	面積	シナノキ
-	-	-	-	-	-	-	-	-	-	-	蓄積	
-	-	-	-	-	-	-	-	-	-	-	面積	カエデ
-	-	-	-	-	-	-	-	-	-	-	蓄積	
-	-	-	-	-	-	-	-	-	-	-	面積	ブナ
-	-	-	-	-	-	-	-	-	-	-	蓄積	
-	-	-	-	-	-	-	-	-	-	-	面積	ニレ
-	-	-	-	-	-	-	-	-	-	-	蓄積	
-	-	-	-	-	-	-	-	-	-	-	面積	ハリギリ (センノキ)
-	-	-	-	-	-	-	-	-	-	-	蓄積	
21	102	149	15	4	1	2	0	8	-	-	面積	タモ類
2	10	11	2	0	0	0	0	1	-	-	蓄積	
-	-	-	-	-	-	-	-	-	-	-	面積	カツラ
-	-	-	-	-	-	-	-	-	-	-	蓄積	
54	44	12	1	-	1	4	-	-	-	-	面積	その他広葉樹
12	7	2	0	-	0	0	-	-	-	-	蓄積	
7,073	10,690	12,310	13,418	15,243	16,349	13,943	12,965	8,212	6,324	14,422	面積	天然林
544	843	1,097	1,225	1,553	1,819	1,740	1,977	1,478	1,366	4,301	蓄積	



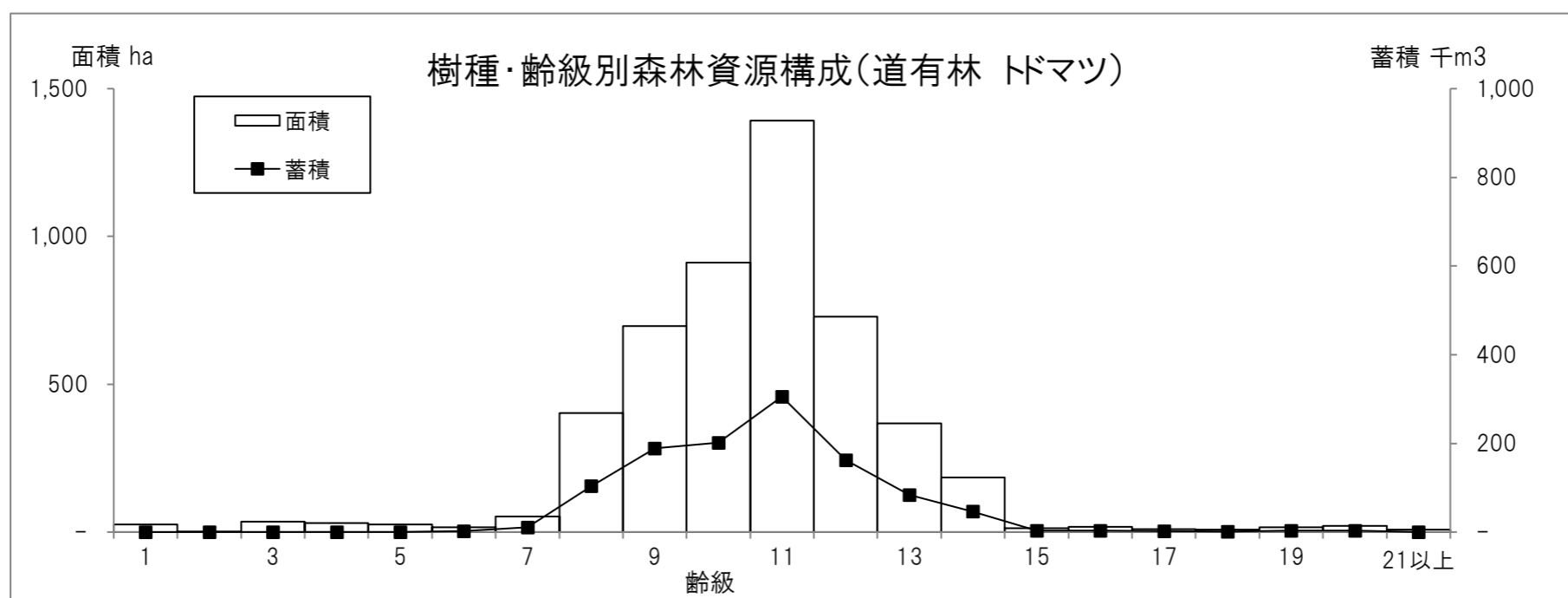
ウ 道有林

区分	総数	齢級 (括弧内は林齢)										
		1 (1~5)	2 (6~10)	3 (11~15)	4 (16~20)	5 (21~25)	6 (26~30)	7 (31~35)	8 (36~40)	9 (41~45)	10 (46~50)	
総数	面積	33,732	32	1	44	94	115	137	154	474	821	1,158
	蓄積	7,384	-	-	0	0	2	5	20	116	213	256
人工林計	面積	6,667	32	1	44	94	115	137	154	474	821	1,158
	蓄積	1,395	-	-	0	0	2	5	20	116	213	256
針葉樹計	面積	6,648	32	1	41	93	112	137	154	471	819	1,158
	蓄積	1,393	-	-	0	0	2	5	20	116	212	256
ドマツ	面積	4,965	26	1	36	30	25	15	53	403	696	912
	蓄積	1,123	-	-	0	0	0	2	11	103	189	202
アカエゾマツ	面積	1,137	0	-	4	52	71	103	74	53	87	231
	蓄積	185	-	-	-	0	1	1	7	10	17	51
エゾマツ	面積	-	-	-	-	-	-	-	-	-	-	-
	蓄積	-	-	-	-	-	-	-	-	-	-	-
カラマツ	面積	363	6	-	-	-	-	1	7	-	35	13
	蓄積	68	-	-	-	-	-	0	1	-	7	3
グイマツ	面積	83	-	-	1	10	16	18	20	15	-	2
	蓄積	7	-	-	0	0	1	1	2	3	-	0
クリーンラーチ	面積	-	-	-	-	-	-	-	-	-	-	-
	蓄積	-	-	-	-	-	-	-	-	-	-	-
グイマツ×ニホンカラマツF1	面積	-	-	-	-	-	-	-	-	-	-	-
	蓄積	-	-	-	-	-	-	-	-	-	-	-
ストローブマツ	面積	12	-	-	-	-	-	-	-	-	-	-
	蓄積	2	-	-	-	-	-	-	-	-	-	-
ヨーロッパトウヒ (ドイツトウヒ)	面積	3	-	-	-	-	-	-	-	-	-	-
	蓄積	1	-	-	-	-	-	-	-	-	-	-
スギ	面積	-	-	-	-	-	-	-	-	-	-	-
	蓄積	-	-	-	-	-	-	-	-	-	-	-
ヒノキアスナロ (ヒバ)	面積	-	-	-	-	-	-	-	-	-	-	-
	蓄積	-	-	-	-	-	-	-	-	-	-	-
その他針葉樹	面積	84	-	-	-	-	-	-	-	-	-	-
	蓄積	7	-	-	-	-	-	-	-	-	-	-
広葉樹計	面積	19	-	-	3	1	3	-	-	3	2	-
	蓄積	2	-	-	0	0	0	-	-	0	0	-
ナラ類	面積	6	-	-	3	1	1	-	-	-	-	-
	蓄積	0	-	-	0	0	0	-	-	-	-	-
カンバ類	面積	-	-	-	-	-	-	-	-	-	-	-
	蓄積	-	-	-	-	-	-	-	-	-	-	-
シナノキ	面積	-	-	-	-	-	-	-	-	-	-	-
	蓄積	-	-	-	-	-	-	-	-	-	-	-
カエデ	面積	-	-	-	-	-	-	-	-	-	-	-
	蓄積	-	-	-	-	-	-	-	-	-	-	-
ブナ	面積	-	-	-	-	-	-	-	-	-	-	-
	蓄積	-	-	-	-	-	-	-	-	-	-	-
ニレ	面積	-	-	-	-	-	-	-	-	-	-	-
	蓄積	-	-	-	-	-	-	-	-	-	-	-
ハリギリ (センノキ)	面積	-	-	-	-	-	-	-	-	-	-	-
	蓄積	-	-	-	-	-	-	-	-	-	-	-
タモ類	面積	2	-	-	-	-	-	-	-	-	2	-
	蓄積	0	-	-	-	-	-	-	-	-	0	-
カツラ	面積	1	-	-	-	-	1	-	-	-	-	-
	蓄積	0	-	-	-	-	0	-	-	-	-	-
その他広葉樹	面積	9	-	-	-	-	-	-	-	3	-	-
	蓄積	1	-	-	-	-	-	-	-	0	-	-
天然林	面積	27,065	-	-	-	-	-	-	-	-	-	-
	蓄積	5,989	-	-	-	-	-	-	-	-	-	-



単位 面積:ha、蓄積:千m<sup>3</sup>

齢級(括弧内は林齢)											区分	
11 (51~55)	12 (56~60)	13 (61~65)	14 (66~70)	15 (71~75)	16 (76~80)	17 (81~85)	18 (86~90)	19 (91~95)	20 (96~100)	21以上 (101~)	面積	蓄積
1,804	919	515	236	36	61	10	10	17	129	26,965	面積	総数
385	200	108	57	9	12	2	2	3	20	5,973	蓄積	
1,804	919	515	236	36	61	10	10	17	21	8	面積	人工林計
385	200	108	57	9	12	2	2	3	4	0	蓄積	
1,804	914	514	236	36	61	10	10	17	21	8	面積	針葉樹計
385	200	108	57	9	12	2	2	3	4	0	蓄積	
1,391	729	368	185	13	18	10	9	16	21	8	面積	トマツ
305	163	84	46	4	3	2	1	3	4	0	蓄積	
256	136	47	5	14	2	-	1	-	-	-	面積	アカエゾマツ
54	28	10	1	4	0	-	0	-	-	-	蓄積	
-	-	-	-	-	-	-	-	-	-	-	面積	エゾマツ
-	-	-	-	-	-	-	-	-	-	-	蓄積	
81	31	95	46	9	39	-	-	-	-	-	面積	カラマツ
18	7	14	10	1	8	-	-	-	-	-	蓄積	
-	-	-	-	-	1	-	-	-	-	-	面積	グイマツ
-	-	-	-	-	0	-	-	-	-	-	蓄積	
-	-	-	-	-	-	-	-	-	-	-	面積	クリーンラーチ
-	-	-	-	-	-	-	-	-	-	-	蓄積	
-	-	-	-	-	-	-	-	-	-	-	面積	グイマツ× ニホンカラマツF1
-	-	-	-	-	-	-	-	-	-	-	蓄積	
-	8	4	-	-	-	-	-	-	-	-	面積	ストロブ マツ
-	1	0	-	-	-	-	-	-	-	-	蓄積	
3	-	-	-	-	-	-	-	-	-	-	面積	ヨーロッパトウヒ (ドイツトウヒ)
1	-	-	-	-	-	-	-	-	-	-	蓄積	
-	-	-	-	-	-	-	-	-	-	-	面積	スギ
-	-	-	-	-	-	-	-	-	-	-	蓄積	
-	-	-	-	-	-	-	-	-	-	-	面積	ヒノキアスナロ (ヒバ)
-	-	-	-	-	-	-	-	-	-	-	蓄積	
72	11	0	-	-	-	-	-	1	-	-	面積	その他針葉樹
6	1	0	-	-	-	-	-	0	-	-	蓄積	
-	5	2	-	-	-	-	-	-	-	-	面積	広葉樹計
-	1	1	-	-	-	-	-	-	-	-	蓄積	
-	-	-	-	-	-	-	-	-	-	-	面積	ナラ類
-	-	-	-	-	-	-	-	-	-	-	蓄積	
-	-	-	-	-	-	-	-	-	-	-	面積	カンバ類
-	-	-	-	-	-	-	-	-	-	-	蓄積	
-	-	-	-	-	-	-	-	-	-	-	面積	シナノキ
-	-	-	-	-	-	-	-	-	-	-	蓄積	
-	-	-	-	-	-	-	-	-	-	-	面積	カエデ
-	-	-	-	-	-	-	-	-	-	-	蓄積	
-	-	-	-	-	-	-	-	-	-	-	面積	ブナ
-	-	-	-	-	-	-	-	-	-	-	蓄積	
-	-	-	-	-	-	-	-	-	-	-	面積	ニレ
-	-	-	-	-	-	-	-	-	-	-	蓄積	
-	-	-	-	-	-	-	-	-	-	-	面積	ハリギリ (センノキ)
-	-	-	-	-	-	-	-	-	-	-	蓄積	
-	-	-	-	-	-	-	-	-	-	-	面積	タモ類
-	-	-	-	-	-	-	-	-	-	-	蓄積	
-	-	-	-	-	-	-	-	-	-	-	面積	カツラ
-	-	-	-	-	-	-	-	-	-	-	蓄積	
-	5	2	-	-	-	-	-	-	-	-	面積	その他広葉樹
-	1	1	-	-	-	-	-	-	-	-	蓄積	
-	-	-	-	-	-	-	-	-	108	26,957	面積	天然林
-	-	-	-	-	-	-	-	-	16	5,973	蓄積	

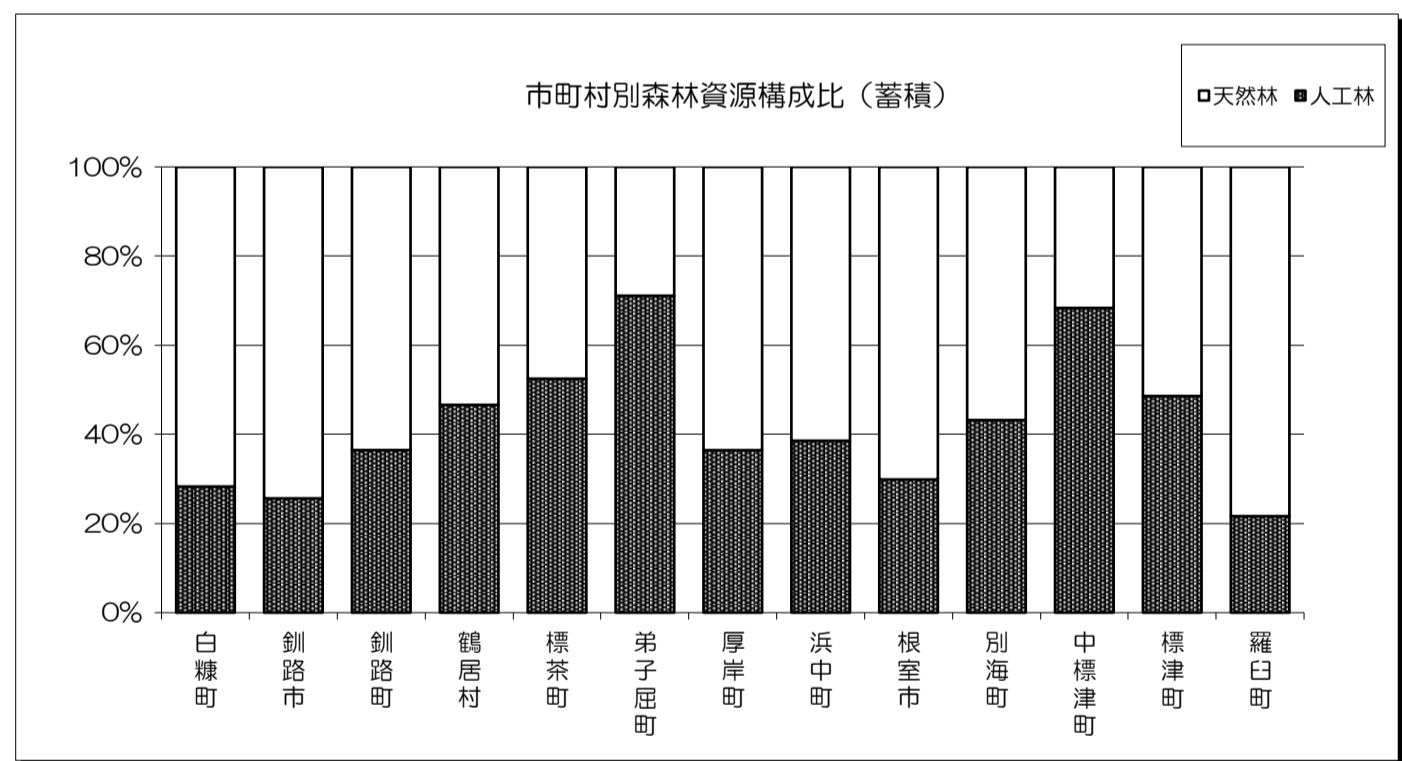
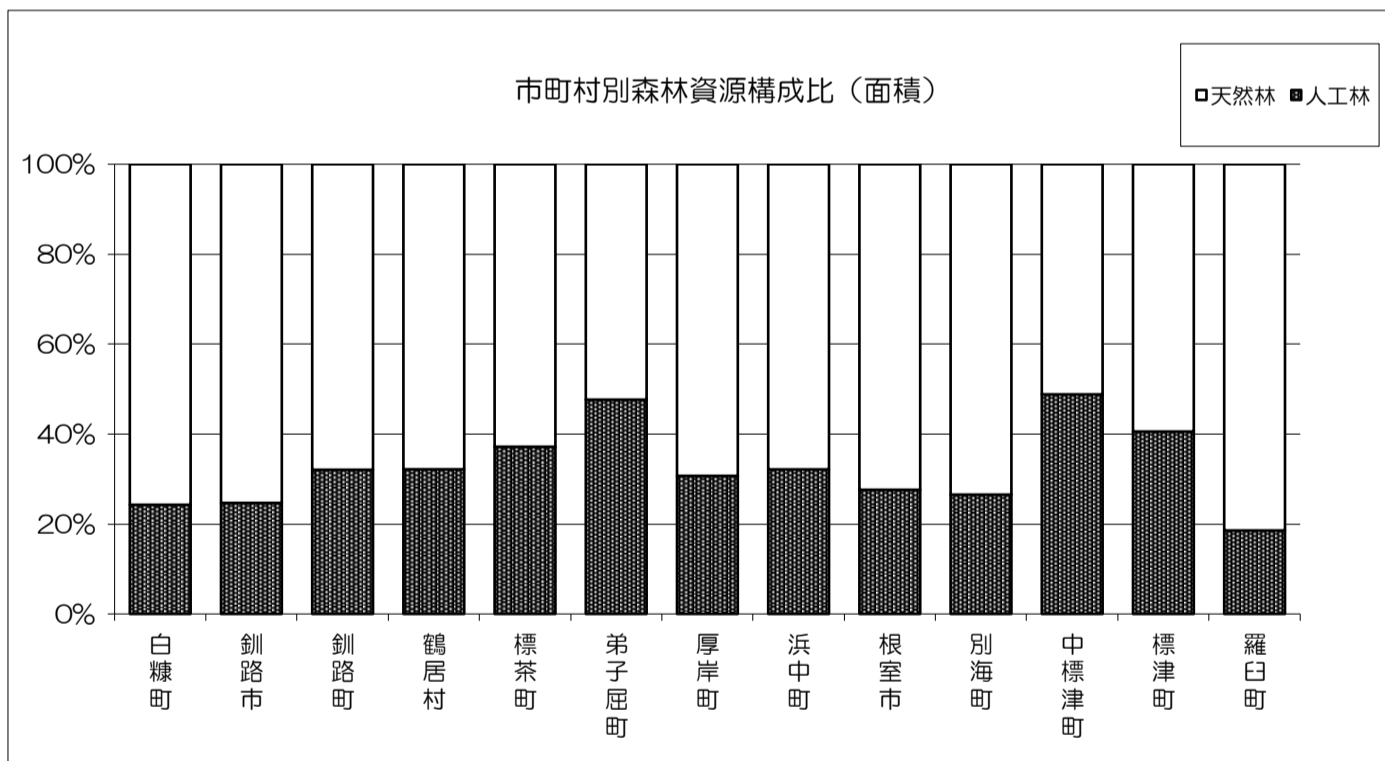


(3) 施業方法・市町村別森林資源表

ア 民有林計

単位 面積:ha、蓄積:千m

区分	森林計画区	釧路総合振興局									根室振興局				
		白糠町	釧路市	釧路町	鶴居村	標茶町	弟子屈町	厚岸町	浜中町	根室市	別海町	中標津町	標津町	羅臼町	
総数	面積	268,066	27,155	59,892	12,030	22,878	34,527	9,969	26,541	15,038	11,105	28,332	7,552	10,029	3,022
	蓄積	40,356	4,963	12,298	1,665	3,016	4,434	1,727	3,821	1,976	1,481	2,354	1,119	1,210	293
計	面積	257,655	26,473	58,535	11,615	22,453	34,132	9,835	25,750	14,092	9,674	25,353	7,322	9,496	2,927
	蓄積	40,356	4,963	12,298	1,665	3,016	4,434	1,727	3,821	1,976	1,481	2,354	1,119	1,210	293
計	面積	79,009	6,426	14,454	3,724	7,222	12,691	4,687	7,907	4,529	2,671	6,727	3,575	3,852	543
	蓄積	15,155	1,404	3,152	607	1,406	2,327	1,228	1,393	762	443	1,017	765	588	63
計	面積	75,631	6,185	13,766	3,476	6,786	11,906	4,655	7,739	4,369	2,622	6,423	3,505	3,690	510
	蓄積	14,656	1,374	3,011	560	1,332	2,202	1,222	1,378	754	436	998	757	571	60
計	面積	3,378	242	688	249	436	784	32	168	160	50	305	70	161	33
	蓄積	500	31	141	47	74	125	5	15	8	7	19	7	16	4
計	面積	62,840	5,690	12,172	2,513	6,237	10,581	4,132	5,577	3,226	1,500	5,704	3,093	2,313	100
	蓄積	12,564	1,268	2,774	425	1,272	1,914	1,098	1,054	574	255	873	679	369	10
計	面積	59,726	5,456	11,521	2,268	5,806	9,884	4,100	5,432	3,098	1,459	5,420	3,026	2,162	93
	蓄積	12,086	1,239	2,636	379	1,203	1,793	1,092	1,040	567	248	855	672	354	9
計	面積	3,114	235	651	245	431	697	32	145	128	41	285	67	151	7
	蓄積	478	29	138	46	69	121	5	13	7	6	18	7	16	1
計	面積	16,169	736	2,282	1,211	985	2,109	555	2,330	1,303	1,171	1,023	482	1,539	443
	蓄積	2,591	136	379	182	134	413	130	339	189	188	144	86	219	54
計	面積	15,905	729	2,245	1,207	980	2,022	555	2,307	1,271	1,163	1,003	479	1,528	417
	蓄積	2,569	135	375	181	129	410	130	337	187	188	143	85	218	51
計	面積	265	7	37	4	5	87	-	23	32	9	20	3	11	26
	蓄積	22	1	3	1	5	3	-	2	1	0	1	0	1	3
計	面積	178,646	20,046	44,081	7,891	15,231	21,441	5,148	17,843	9,562	7,002	18,626	3,747	5,644	2,384
	蓄積	25,201	3,559	9,146	1,058	1,610	2,106	499	2,428	1,214	1,039	1,337	354	622	230
計	面積	-	-	-	-	-	-	-	-	-	-	-	-	-	-
	蓄積	-	-	-	-	-	-	-	-	-	-	-	-	-	-
計	面積	30,495	4,600	13,695	1,960	1,781	1,104	131	3,580	1,344	1,211	556	123	391	21
	蓄積	7,420	885	3,607	447	302	249	44	805	305	446	92	44	163	31
計	面積	148,151	15,446	30,386	5,931	13,450	20,337	5,017	14,263	8,219	5,791	18,071	3,624	5,253	2,363
	蓄積	17,781	2,674	5,539	610	1,308	1,857	455	1,623	909	593	1,245	310	459	199
計	面積	10,411	682	1,357	415	425	395	134	791	946	1,432	2,978	230	533	95
	蓄積	-	-	-	-	-	-	-	-	-	-	-	-	-	-
計	面積	1,372	60	324	164	174	82	106	90	14	14	114	175	46	9
	蓄積	-	-	-	-	-	-	-	-	-	-	-	-	-	-
計	面積	9,039	622	1,033	251	251	313	28	701	932	1,418	2,863	55	487	86
	蓄積	-	-	-	-	-	-	-	-	-	-	-	-	-	-



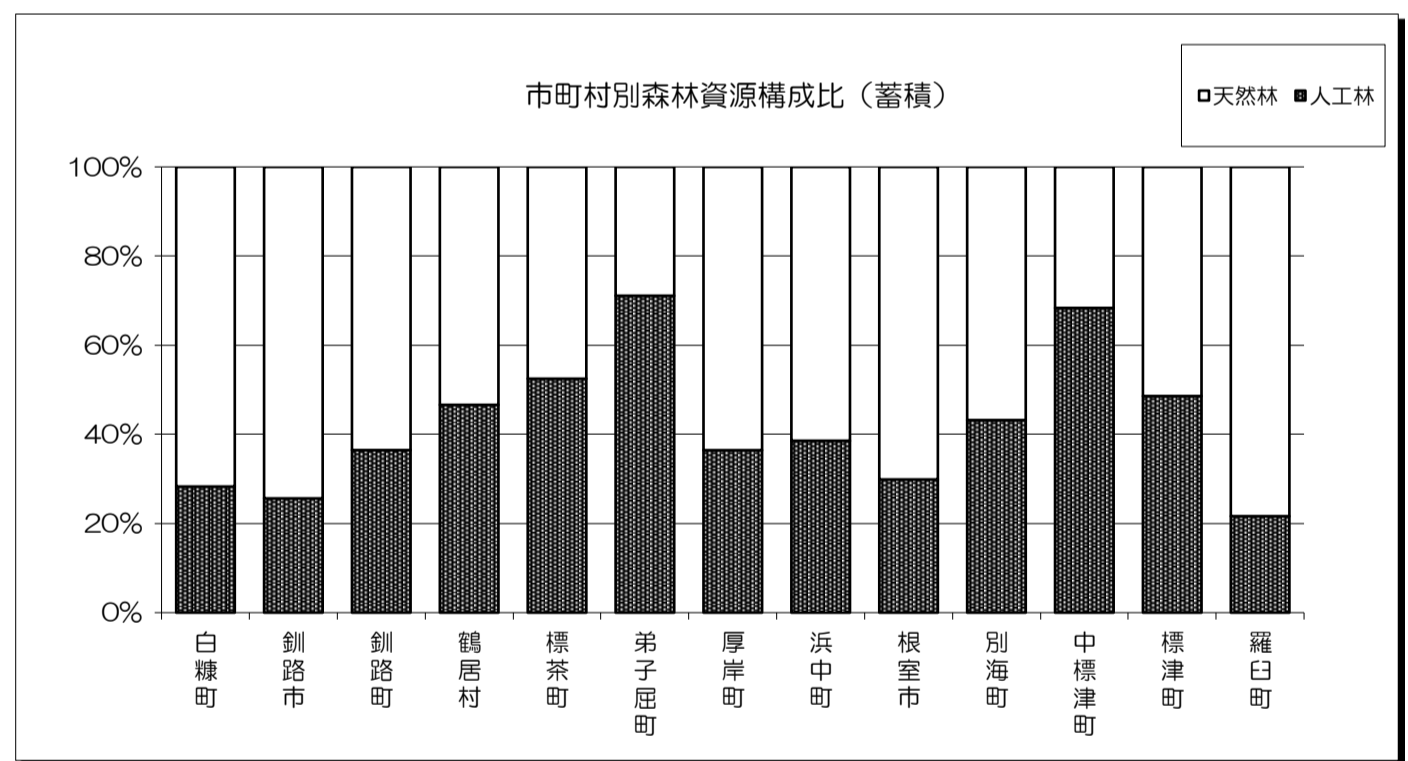
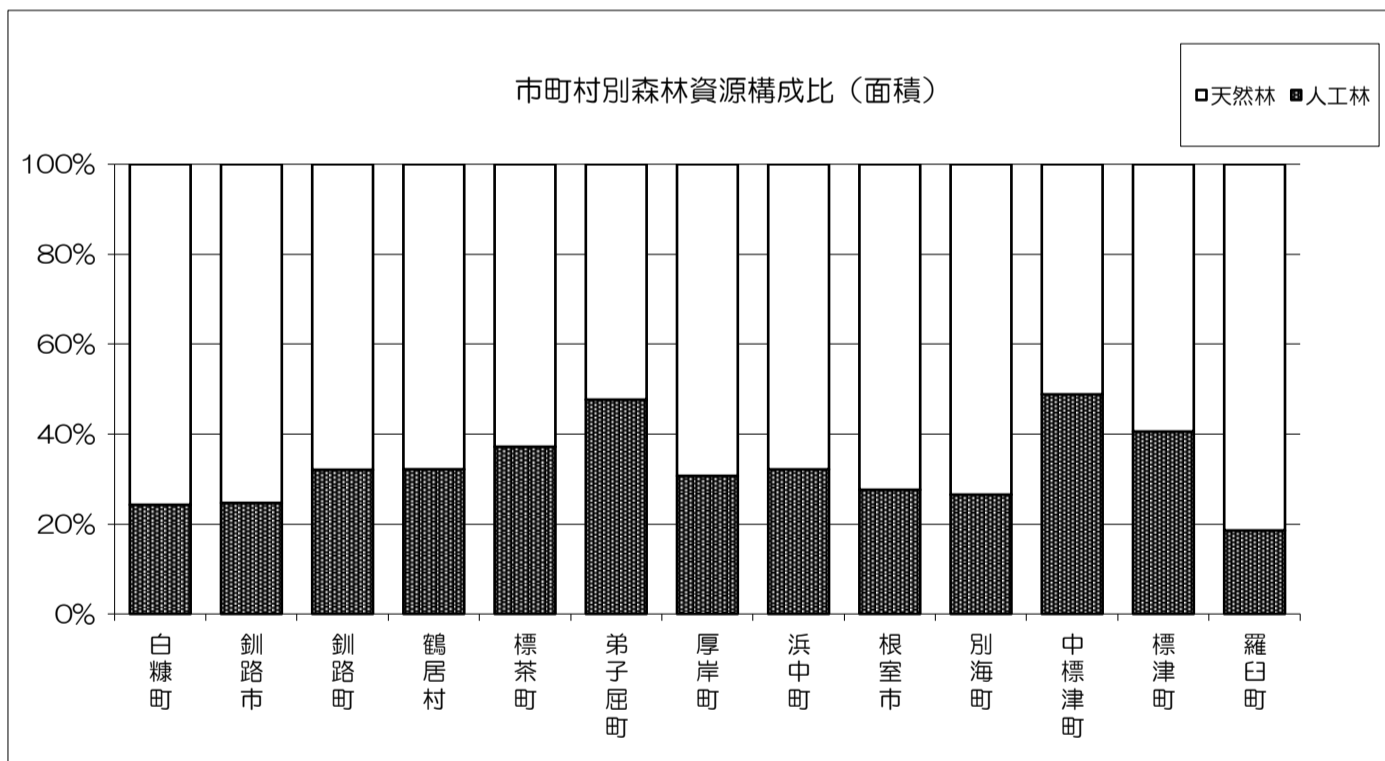


(3) 施業方法・市町村別森林資源表

ア 民有林計

単位 面積:ha、蓄積:千m

区分	森林計画区	釧路総合振興局									根室振興局				
		白糠町	釧路市	釧路町	鶴居村	標茶町	弟子屈町	厚岸町	浜中町	根室市	別海町	中標津町	標津町	羅臼町	
総数	面積	268,066	27,155	59,892	12,030	22,878	34,527	9,969	26,541	15,038	11,105	28,331	7,552	10,029	3,022
	蓄積	40,356	4,963	12,298	1,665	3,016	4,434	1,727	3,821	1,976	1,481	2,354	1,119	1,210	293
計	面積	257,655	26,473	58,535	11,615	22,453	34,132	9,835	25,750	14,092	9,674	25,353	7,322	9,496	2,927
	蓄積	40,356	4,963	12,298	1,665	3,016	4,434	1,727	3,821	1,976	1,481	2,354	1,119	1,210	293
計	面積	79,009	6,426	14,454	3,724	7,222	12,691	4,687	7,907	4,529	2,671	6,727	3,575	3,852	543
	蓄積	15,155	1,404	3,152	607	1,406	2,327	1,228	1,393	762	443	1,017	765	588	63
計	面積	75,631	6,185	13,766	3,476	6,786	11,906	4,655	7,739	4,369	2,622	6,423	3,505	3,690	510
	蓄積	14,656	1,374	3,011	560	1,332	2,202	1,222	1,378	754	436	998	757	571	60
計	面積	3,378	242	688	249	436	784	32	168	160	50	305	70	161	33
	蓄積	500	31	141	47	74	125	5	15	8	7	19	7	16	4
計	面積	62,840	5,690	12,172	2,513	6,237	10,581	4,132	5,577	3,226	1,500	5,704	3,093	2,313	100
	蓄積	12,564	1,268	2,774	425	1,272	1,914	1,098	1,054	574	255	873	679	369	10
計	面積	59,726	5,456	11,521	2,268	5,806	9,884	4,100	5,432	3,098	1,459	5,420	3,026	2,162	93
	蓄積	12,086	1,239	2,636	379	1,203	1,793	1,092	1,040	567	248	855	672	354	9
計	面積	3,114	235	651	245	431	697	32	145	128	41	285	67	151	7
	蓄積	478	29	138	46	69	121	5	13	7	6	18	7	16	1
計	面積	16,169	736	2,282	1,211	985	2,109	555	2,330	1,303	1,171	1,023	482	1,539	443
	蓄積	2,591	136	379	182	134	413	130	339	189	188	144	86	219	54
計	面積	15,905	729	2,245	1,207	980	2,022	555	2,307	1,271	1,163	1,003	479	1,528	417
	蓄積	2,569	135	375	181	129	410	130	337	187	188	143	85	218	51
計	面積	265	7	37	4	5	87	-	23	32	9	20	3	11	26
	蓄積	22	1	3	1	5	3	-	2	1	0	1	0	1	3
計	面積	178,646	20,046	44,081	7,891	15,231	21,441	5,148	17,843	9,562	7,002	18,626	3,747	5,644	2,384
	蓄積	25,201	3,559	9,146	1,058	1,610	2,106	499	2,428	1,214	1,039	1,337	354	622	230
計	面積	-	-	-	-	-	-	-	-	-	-	-	-	-	-
	蓄積	-	-	-	-	-	-	-	-	-	-	-	-	-	-
計	面積	30,495	4,600	13,695	1,960	1,781	1,104	131	3,580	1,344	1,211	556	123	391	21
	蓄積	7,420	885	3,607	447	302	249	44	805	305	446	92	44	163	31
計	面積	148,151	15,446	30,386	5,931	13,450	20,337	5,017	14,263	8,219	5,791	18,071	3,624	5,253	2,363
	蓄積	17,781	2,674	5,539	610	1,308	1,857	455	1,623	909	593	1,245	310	459	199
計	面積	10,411	682	1,357	415	425	395	134	791	946	1,432	2,978	230	533	95
	蓄積	-	-	-	-	-	-	-	-	-	-	-	-	-	-
計	面積	1,372	60	324	164	174	82	106	90	14	14	114	175	46	9
	蓄積	-	-	-	-	-	-	-	-	-	-	-	-	-	-
計	面積	9,039	622	1,033	251	251	313	28	701	932	1,418	2,863	55	487	86
	蓄積	-	-	-	-	-	-	-	-	-	-	-	-	-	-

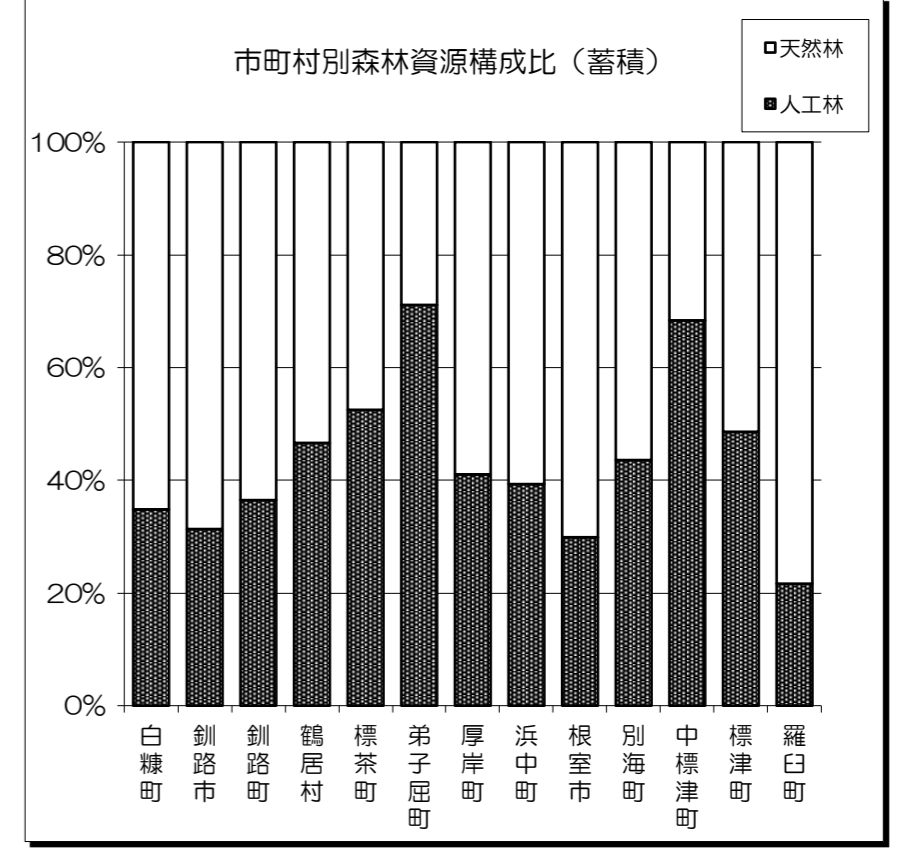
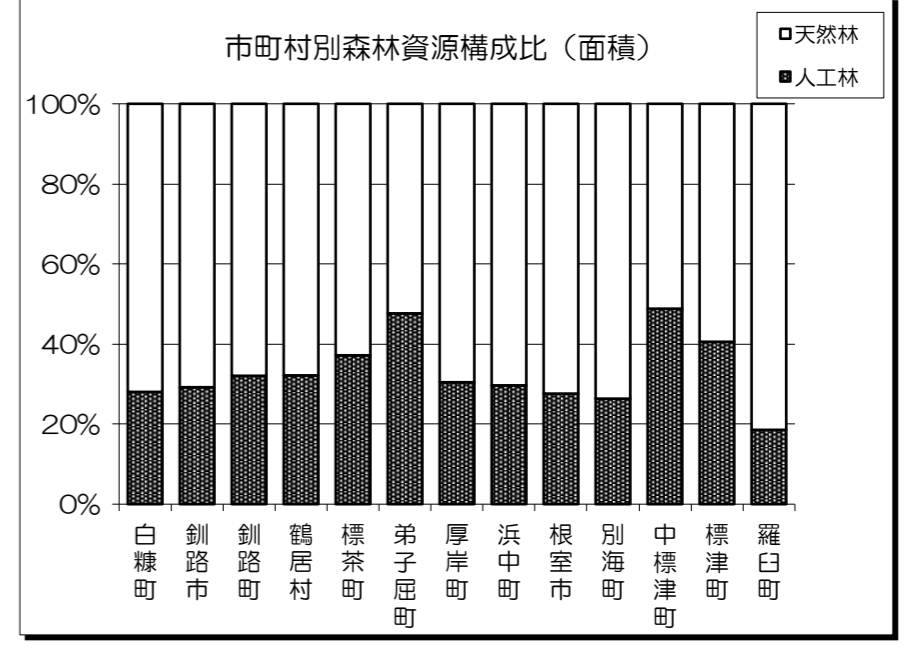




イ 一般民有林

単位 面積ha、蓄積千m

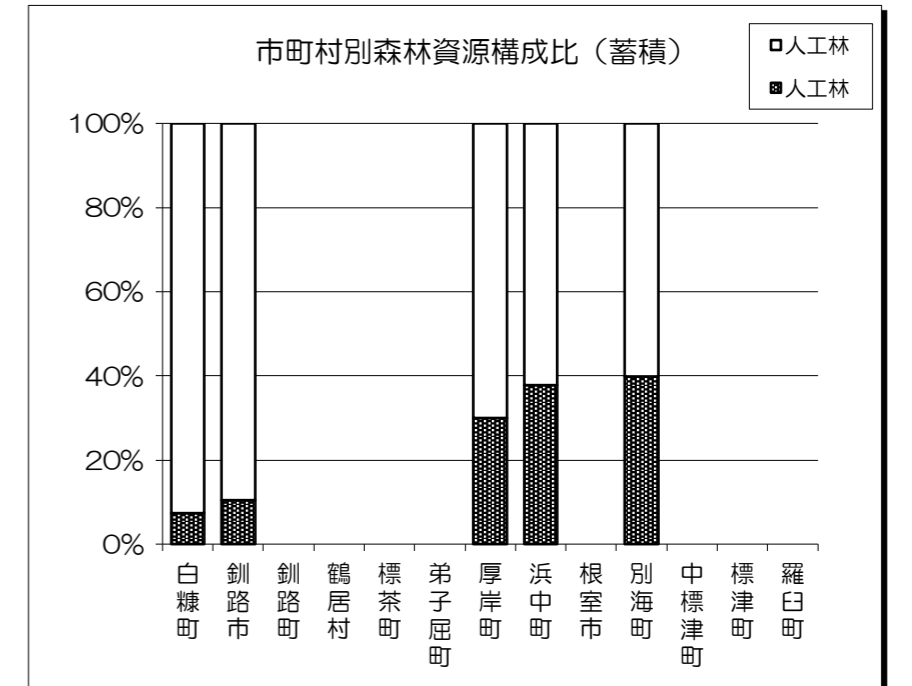
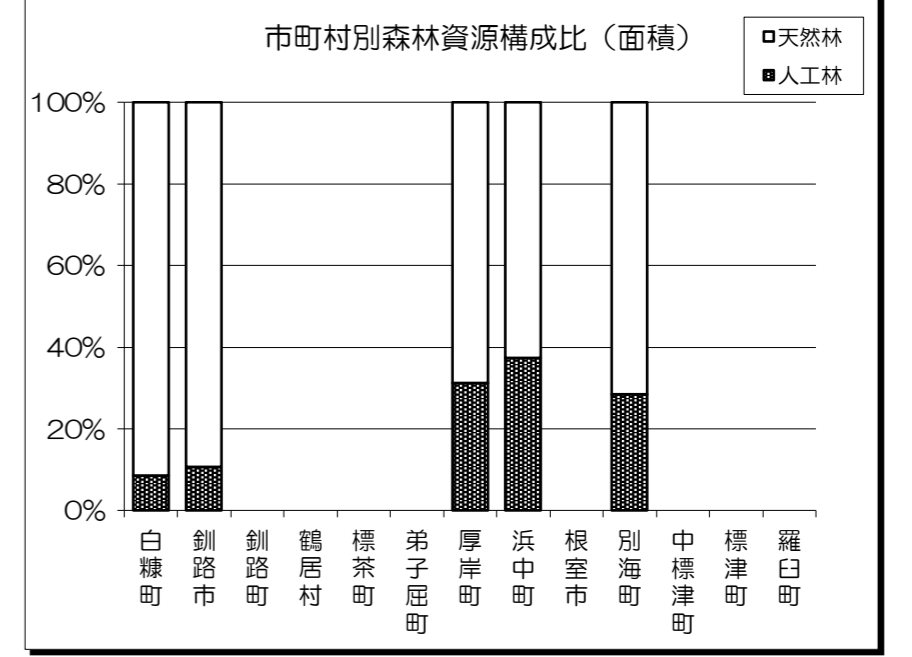
区分	森林計画区	釧路総合振興局									根室振興局						
		白糠町	釧路市	釧路町	鶴居村	標茶町	弟子屈町	厚岸町	浜中町	根室市	別海町	中標津町	標津町	羅臼町			
総数	面積	233,889	21,911	45,320	12,030	22,878	34,527	9,969	18,898	10,490	11,105	26,161	7,552	10,029	3,022		
	蓄積	32,972	3,785	8,937	1,665	3,016	4,434	1,727	2,220	973	1,481	2,114	1,119	1,210	293		
立木	計	面積	223,923	21,378	44,259	11,615	22,453	34,132	9,835	18,108	9,544	9,674	23,183	7,322	9,496	2,927	
		蓄積	32,972	3,785	8,937	1,665	3,016	4,434	1,727	2,220	973	1,481	2,114	1,119	1,210	293	
	育成単層林	計	面積	72,342	5,995	12,928	3,724	7,222	12,691	4,687	5,515	2,832	2,671	6,109	3,575	3,852	543
			蓄積	13,760	1,318	2,801	607	1,406	2,327	1,228	911	383	443	921	765	588	63
		針	面積	68,983	5,753	12,243	3,476	6,786	11,906	4,655	5,352	2,675	2,622	5,810	3,505	3,690	510
			蓄積	13,263	1,288	2,660	560	1,332	2,202	1,222	897	375	436	903	757	571	60
	広	面積	3,359	242	684	249	436	784	32	163	157	50	298	70	161	33	
		蓄積	498	31	141	47	74	125	5	14	8	7	18	7	16	4	
	育成複層林	計	面積	56,925	5,259	10,669	2,513	6,237	10,581	4,132	3,592	1,850	1,500	5,087	3,093	2,313	100
			蓄積	11,317	1,182	2,427	425	1,272	1,914	1,098	646	263	255	778	679	369	10
		針	面積	53,831	5,024	10,021	2,268	5,806	9,884	4,100	3,452	1,726	1,459	4,809	3,026	2,162	93
			蓄積	10,841	1,152	2,290	379	1,203	1,793	1,092	633	256	248	760	672	354	9
		広	面積	3,095	235	647	245	431	697	32	140	124	41	278	67	151	7
			蓄積	476	29	137	46	69	121	5	13	7	6	18	7	16	1
	天	計	面積	15,417	736	2,259	1,211	985	2,109	555	1,923	981	1,171	1,022	482	1,539	443
			蓄積	2,443	136	373	182	134	413	130	265	120	188	143	86	219	54
		針	面積	15,152	729	2,222	1,207	980	2,022	555	1,900	949	1,163	1,002	479	1,528	417
			蓄積	2,421	135	370	181	129	410	130	264	118	188	143	85	218	51
	広	面積	265	7	37	4	5	87	-	23	32	9	20	3	11	26	
蓄積		22	1	3	1	5	3	-	2	1	0	1	0	1	3		
生	計	面積	151,581	15,383	31,331	7,891	15,231	21,441	5,148	12,593	6,712	7,002	17,074	3,747	5,644	2,384	
		蓄積	19,212	2,466	6,137	1,058	1,610	2,106	499	1,309	591	1,039	1,193	354	622	230	
	半	面積	-	-	-	-	-	-	-	-	-	-	-	-	-	-	
		蓄積	-	-	-	-	-	-	-	-	-	-	-	-	-	-	
天	面積	26,780	4,015	12,171	1,960	1,781	1,104	131	2,731	587	1,211	556	123	391	21		
	蓄積	6,674	776	3,292	447	302	249	44	624	163	446	92	44	163	31		
生	面積	124,801	11,369	19,160	5,931	13,450	20,337	5,017	9,862	6,125	5,791	16,519	3,624	5,253	2,363		
	蓄積	12,538	1,691	2,844	610	1,308	1,857	455	684	427	593	1,101	310	459	199		
木無地立	計	面積	9,965	533	1,060	415	425	395	134	790	946	1,432	2,978	230	533	95	
	伐採跡地	面積	1,372	60	324	164	174	82	106	90	14	14	114	175	46	9	
	未立木地	面積	8,594	473	736	251	251	313	28	700	932	1,418	2,863	55	487	86	



ウ 道有林

単位 面積ha、蓄積千m

区分	森林計画区	釧路総合振興局									根室振興局					
		白糠町	釧路市	釧路町	鶴居村	標茶町	弟子屈町	厚岸町	浜中町	根室市	別海町	中標津町	標津町	羅臼町		
総数	面積	34,177	5,244	14,572	-	-	-	-	7,643	4,548	-	2,171	-	-	-	
	蓄積	7,384	1,179	3,361	-	-	-	-	1,601	1,003	-	240	-	-	-	
立木	計	面積	33,732	5,095	14,276	-	-	-	7,642	4,548	-	2,171	-	-	-	
		蓄積	7,384	1,179	3,361	-	-	-	1,601	1,003	-	240	-	-	-	
	育成単層林	計	面積	6,667	432	1,527	-	-	-	2,392	1,698	-	619	-	-	-
			蓄積	1,395	86	352	-	-	-	482	380	-	96	-	-	-
		針	面積	6,648	432	1,523	-	-	-	2,387	1,694	-	612	-	-	-
			蓄積	1,393	86	351	-	-	-	481	379	-	95	-	-	-
	広	面積	19	-	4	-	-	-	5	4	-	6	-	-	-	
		蓄積	2	-	1	-	-	-	1	0	-	1	-	-	-	
	育成複層林	計	面積	5,914	432	1,504	-	-	-	1,986	1,376	-	618	-	-	-
			蓄積	1,247	86	346	-	-	-	408	311	-	96	-	-	-
		針	面積	5,895	432	1,500	-	-	-	1,981	1,372	-	611	-	-	-
			蓄積	1,245	86	346	-	-	-	407	310	-	95	-	-	-
		広	面積	19	-	4	-	-	-	5	4	-	6	-	-	-
			蓄積	2	-	1	-	-	-	1	0	-	1	-	-	-
	天	計	面積	753	-	23	-	-	-	407	322	-	1	-	-	-
			蓄積	148	-	5	-	-	-	74	69	-	0	-	-	-
		針	面積	753	-	23	-	-	-	407	322	-	1	-	-	-
			蓄積	148	-	5	-	-	-	74	69	-	0	-	-	-
	広	面積	-	-	-	-	-	-	-	-	-	-	-	-	-	
蓄積		-	-	-	-	-	-	-	-	-	-	-	-	-		
生	計	面積	27,065	4,663	12,749	-	-	-	5,250	2,850	-	1,552	-	-	-	
		蓄積	5,989	1,092	3,009	-	-	-	1,120	623	-	144	-	-	-	
	半	面積	-	-	-	-	-	-	-	-	-	-	-	-	-	
		蓄積	-	-	-	-	-	-	-	-	-	-	-	-	-	
天	面積	3,714	585	1,524	-	-	-	849	756	-	-	-	-	-		
	蓄積	746	109	315	-	-	-	181	141	-	-	-	-	-		
生	面積	23,350	4,078	11,225	-	-	-	4,401	2,094	-	1,552	-	-	-		
	蓄積	5,244	983	2,695	-	-	-	939	482	-	144	-	-	-		
木無地立	計	面積	446	149	296	-	-	-	1	-	-	-	-	-	-	
	伐採跡地	面積	-	-	-	-	-	-	-	-	-	-	-	-	-	
	未立木地	面積	446	149	296	-	-	-	1	-	-	-	-	-	-	



(4)制限林の種類別面積表

ア 民有林計

単位 面積ha

区 分	総数	釧路総合振興局								根室振興局				
		白糠町	釧路市	釧路町	鶴居村	標茶町	弟子屈町	厚岸町	浜中町	根室市	別海町	中標津町	標津町	羅臼町
総 数	128,880	8,145	37,386	2,209	481	5,868	3,489	20,552	15,036	6,383	18,027	2,093	5,378	3,832
保安林計	102,505	8,079	32,284	1,842	144	3,690	2,693	11,324	10,169	5,083	16,918	2,093	4,694	3,491
水源かん養保安林	35,159	5,802	22,611	181	-	2,832	2,128	1	-	-	659	-	944	-
土砂流出防備保安林	5,249	1,089	1,986	70	91	85	141	61	5	63	251	165	194	1,049
土砂崩壊防備保安林	1,415	29	13	91	5	0	5	293	7	0	5	21	0	946
飛砂防備保安林	-	-	-	-	-	-	-	-	-	-	-	-	-	-
防風保安林	10,237	169	223	65	-	652	384	260	1,590	1,135	3,349	1,472	890	49
水害防備保安林	-	-	-	-	-	-	-	-	-	-	-	-	-	-
潮害防備保安林	14	14	-	-	-	-	-	-	-	-	-	-	-	-
干害防備保安林	1,447	18	627	-	-	60	-	19	48	153	-	305	-	216
防雪保安林	-	-	-	-	-	-	-	-	-	-	-	-	-	-
防霧保安林	38,576	957	3,603	1,334	-	-	-	10,335	8,418	2,294	9,229	-	2,406	-
なだれ防止保安林	16	-	-	-	-	-	-	-	-	-	-	-	-	16
落石防備保安林	-	-	-	-	-	-	-	-	-	-	-	-	-	-
防火保安林	-	-	-	-	-	-	-	-	-	-	-	-	-	-
魚つき保安林	5,650	-	-	-	-	-	-	-	-	1,004	3,365	113	-	1,167
航行目標保安林	-	-	-	-	-	-	-	-	-	-	-	-	-	-
保健保安林	1,571	-	77	100	49	60	34	329	101	434	62	17	261	48
風致保安林	3,171	-	3,144	-	-	-	-	27	-	-	-	-	-	-
保安施設地区	-	-	-	-	-	-	-	-	-	-	-	-	-	-
自然公園計	25,118	-	4,985	366	318	2,165	797	9,147	4,786	930	1,077	-	224	323
小計	8,384	-	4,985	214	318	1,747	797	-	-	-	-	-	-	323
国立公園														
特別保護地区内の森林	11	-	8	-	-	3	-	-	-	-	-	-	-	-
第一種特別地域内の森林	1,495	-	1,112	-	-	7	53	-	-	-	-	-	-	323
第二種特別地域内の森林	4,686	-	3,865	164	233	154	269	-	-	-	-	-	-	-
第三種特別地域内の森林	2,193	-	-	50	84	1,584	474	-	-	-	-	-	-	-
地帯区分未定地域内の森林	-	-	-	-	-	-	-	-	-	-	-	-	-	-
小計	14,502	-	-	151	-	418	-	9,147	4,786	-	-	-	-	-
国定公園														
特別保護地区内の森林	3	-	-	-	-	-	-	-	3	-	-	-	-	-
第一種特別地域内の森林	209	-	-	-	-	-	-	181	28	-	-	-	-	-
第二種特別地域内の森林	1,468	-	-	1	-	39	-	1,163	265	-	-	-	-	-
第三種特別地域内の森林	12,822	-	-	150	-	379	-	7,803	4,490	-	-	-	-	-
地帯区分未定地域内の森林	-	-	-	-	-	-	-	-	-	-	-	-	-	-
道立自然公園														
小計	2,231	-	-	-	-	-	-	-	-	930	1,077	-	224	-
第一種特別地域内の森林	282	-	-	-	-	-	-	-	-	282	-	-	-	-
第二種特別地域内の森林	471	-	-	-	-	-	-	-	-	-	471	-	-	-
第三種特別地域内の森林	1,478	-	-	-	-	-	-	-	-	648	606	-	224	-
砂防指定地内の森林	208	66	100	1	-	-	-	-	-	-	-	-	24	17
鳥獣保護区特別保護地区内の森林	554	-	-	-	-	12	-	69	81	370	21	-	-	-
文化財保護法による史跡名勝天然記念物に係る指定地等内の森林	493	-	17	1	19	-	-	11	-	-	10	-	436	-
都市計画法による風致地区内の森林	-	-	-	-	-	-	-	-	-	-	-	-	-	-
急傾斜地崩壊危険区域内の森林	2	-	0	-	-	-	-	1	-	-	-	-	-	1
林業種苗法による特別母樹林又は特別母樹林に係る森林	-	-	-	-	-	-	-	-	-	-	-	-	-	-
自然環境保全法による自然環境保全地域の特別地区内の森林	-	-	-	-	-	-	-	-	-	-	-	-	-	-
自然環境保全法による北海道自然環境保全地域の特別地区内の森林	-	-	-	-	-	-	-	-	-	-	-	-	-	-
都市緑地保全法による緑地保全地区内の森林	-	-	-	-	-	-	-	-	-	-	-	-	-	-
その他	-	-	-	-	-	-	-	-	-	-	-	-	-	-

(注)重複して指定されている場合があるので「(5)制限林普通林別森林資源表」と合わないときがある。

イ 一般民有林

単位 面積ha

区 分	総数	釧路総合振興局								根室振興局				
		白糠町	釧路市	釧路町	鶴居村	標茶町	弟子屈町	厚岸町	浜中町	根室市	別海町	中標津町	標津町	羅臼町
総 数	82,243	2,962	22,258	2,209	481	5,868	3,489	5,669	7,392	6,383	14,228	2,093	5,378	3,832
保安林計	65,937	2,896	17,184	1,842	144	3,690	2,693	3,351	5,613	5,083	13,163	2,093	4,694	3,491
水源かん養保安林	15,490	619	8,125	181	-	2,832	2,128	1	-	-	659	-	944	-
土砂流出防備保安林	5,218	1,089	1,986	70	91	85	141	29	5	63	251	165	194	1,049
土砂崩壊防備保安林	1,378	29	13	91	5	0	5	255	7	0	5	21	0	946
飛砂防備保安林	-	-	-	-	-	-	-	-	-	-	-	-	-	-
防風保安林	10,237	169	223	65	-	652	384	260	1,590	1,135	3,349	1,472	890	49
水害防備保安林	-	-	-	-	-	-	-	-	-	-	-	-	-	-
潮害防備保安林	14	14	-	-	-	-	-	-	-	-	-	-	-	-
干害防備保安林	833	18	13	-	-	60	-	19	48	153	-	305	-	216
防雪保安林	-	-	-	-	-	-	-	-	-	-	-	-	-	-
防霧保安林	24,327	957	3,603	1,334	-	-	-	2,759	3,915	2,294	7,058	-	2,406	-
なだれ防止保安林	16	-	-	-	-	-	-	-	-	-	-	-	-	16
落石防備保安林	-	-	-	-	-	-	-	-	-	-	-	-	-	-
防火保安林	-	-	-	-	-	-	-	-	-	-	-	-	-	-
魚つき保安林	4,065	-	-	-	-	-	-	-	-	1,004	1,779	113	-	1,167
航行目標保安林	-	-	-	-	-	-	-	-	-	-	-	-	-	-
保健保安林	1,189	-	77	100	49	60	34	-	48	434	62	17	261	48
風致保安林	3,171	-	3,144	-	-	-	-	27	-	-	-	-	-	-
保安施設地区	-	-	-	-	-	-	-	-	-	-	-	-	-	-
自然公園計	15,139	-	4,985	366	318	2,165	797	2,278	1,698	930	1,056	-	224	323
小計	8,384	-	4,985	214	318	1,747	797	-	-	-	-	-	-	323
国立公園														
特別保護地区内の森林	11	-	8	-	-	3	-	-	-	-	-	-	-	-
第一種特別地域内の森林	1,495	-	1,112	-	-	7	53	-	-	-	-	-	-	323
第二種特別地域内の森林	4,686	-	3,865	164	233	154	269	-	-	-	-	-	-	-
第三種特別地域内の森林	2,193	-	-	50	84	1,584	474	-	-	-	-	-	-	-
地帯区分未定地域内の森林	-	-	-	-	-	-	-	-	-	-	-	-	-	-
小計	4,545	-	-	151	-	418	-	2,278	1,698	-	-	-	-	-
国定公園														
特別保護地区内の森林	3	-	-	-	-	-	-	-	3	-	-	-	-	-
第一種特別地域内の森林	209	-	-	-	-	-	-	181	28	-	-	-	-	-
第二種特別地域内の森林	705	-	-	1	-	39	-	422	243	-	-	-	-	-
第三種特別地域内の森林	3,628	-	-	150	-	379	-	1,675	1,424	-	-	-	-	-
地帯区分未定地域内の森林	-	-	-	-	-	-	-	-	-	-	-	-	-	-
道立自然公園														
小計	2,210	-	-	-	-	-	-	-	-	930	1,056	-	224	-
第一種特別地域内の森林	282	-	-	-	-	-	-	-	-	282	-	-	-	-
第二種特別地域内の森林	471	-	-	-	-	-	-	-	-	-	471	-	-	-
第三種特別地域内の森林	1,456	-	-	-	-	-	-	-	-	648	584	-	224	-
砂防指定地内の森林	179	66	72	1	-	-	-	-	-	-	-	-	24	17
鳥獣保護区特別保護地区内の森林	502	-	-	-	-	12	-	38	81	370	-	-	-	-
文化財保護法による史跡名勝天然記念物に係る指定地等内の森林	484	-	17	1	19	-	-	2	-	-	10	-	436	-
都市計画法による風致地区内の森林	-	-	-	-	-	-	-	-	-	-	-	-	-	-
急傾斜地崩壊危険区域内の森林	2	-	0	-	-	-	-	-	-	-	-	-	-	1
林業種苗法による特別母樹林又は特別母樹林に係る森林	-	-	-	-	-	-	-	-	-	-	-	-	-	-
自然環境保全地域保全法による自然環境保全地域の特別地区内の森林	-	-	-	-	-	-	-	-	-	-	-	-	-	-
自然環境保全法による北海道自然環境保全地域の特別地区内の森林	-	-	-	-	-	-	-	-	-	-	-	-	-	-
都市緑地保全法による緑地保全地区内の森林	-	-	-	-	-	-	-	-	-	-	-	-	-	-
その他	-	-	-	-	-	-	-	-	-	-	-	-	-	-

(注)重複して指定されている場合があるので「(5)制限林普通林別森林資源表」と合わないときがある。

ウ 道有林

単位 面積ha

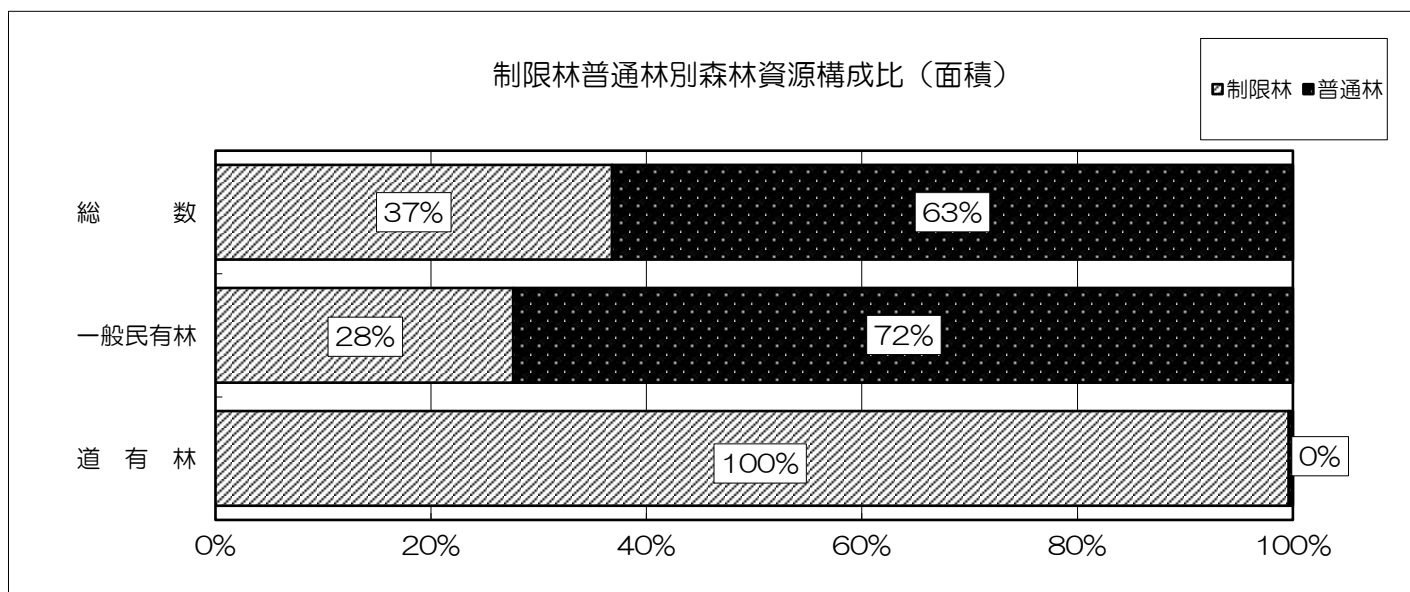
区 分	総数	釧路総合振興局								根室振興局				
		白糠町	釧路市	釧路町	鶴居村	標茶町	弟子屈町	厚岸町	浜中町	根室市	別海町	中標津町	標津町	羅臼町
総 数	46,638	5,183	15,129	-	-	-	-	14,883	7,644	-	3,799	-	-	-
保安林計	36,568	5,183	15,100	-	-	-	-	7,973	4,556	-	3,756	-	-	-
水源かん養保安林	19,668	5,183	14,485	-	-	-	-	-	-	-	-	-	-	-
土砂流出防備保安林	31	-	-	-	-	-	-	31	-	-	-	-	-	-
土砂崩壊防備保安林	38	-	-	-	-	-	-	38	-	-	-	-	-	-
飛砂防備保安林	-	-	-	-	-	-	-	-	-	-	-	-	-	-
防風保安林	-	-	-	-	-	-	-	-	-	-	-	-	-	-
水害防備保安林	-	-	-	-	-	-	-	-	-	-	-	-	-	-
潮害防備保安林	-	-	-	-	-	-	-	-	-	-	-	-	-	-
干害防備保安林	615	-	615	-	-	-	-	-	-	-	-	-	-	-
防雪保安林	-	-	-	-	-	-	-	-	-	-	-	-	-	-
防霧保安林	14,249	-	-	-	-	-	-	7,576	4,503	-	2,171	-	-	-
なだれ防止保安林	-	-	-	-	-	-	-	-	-	-	-	-	-	-
落石防備保安林	-	-	-	-	-	-	-	-	-	-	-	-	-	-
防火保安林	-	-	-	-	-	-	-	-	-	-	-	-	-	-
魚つき保安林	1,585	-	-	-	-	-	-	-	-	-	1,585	-	-	-
航行目標保安林	-	-	-	-	-	-	-	-	-	-	-	-	-	-
保健保安林	382	-	-	-	-	-	-	329	53	-	-	-	-	-
風致保安林	-	-	-	-	-	-	-	-	-	-	-	-	-	-
保安施設地区	-	-	-	-	-	-	-	-	-	-	-	-	-	-
自然公園計	9,979	-	-	-	-	-	-	6,869	3,088	-	22	-	-	-
小計	-	-	-	-	-	-	-	-	-	-	-	-	-	-
国立公園														
特別保護地区内の森林	-	-	-	-	-	-	-	-	-	-	-	-	-	-
第一種特別地域内の森林	-	-	-	-	-	-	-	-	-	-	-	-	-	-
第二種特別地域内の森林	-	-	-	-	-	-	-	-	-	-	-	-	-	-
第三種特別地域内の森林	-	-	-	-	-	-	-	-	-	-	-	-	-	-
地帯区分未定地域内の森林	-	-	-	-	-	-	-	-	-	-	-	-	-	-
小計	9,957	-	-	-	-	-	-	6,869	3,088	-	-	-	-	-
特別保護地区内の森林	-	-	-	-	-	-	-	-	-	-	-	-	-	-
第一種特別地域内の森林	-	-	-	-	-	-	-	-	-	-	-	-	-	-
第二種特別地域内の森林	763	-	-	-	-	-	-	741	22	-	-	-	-	-
第三種特別地域内の森林	9,194	-	-	-	-	-	-	6,128	3,066	-	-	-	-	-
地帯区分未定地域内の森林	-	-	-	-	-	-	-	-	-	-	-	-	-	-
道立自然公園														
小計	22	-	-	-	-	-	-	-	-	-	22	-	-	-
第一種特別地域内の森林	-	-	-	-	-	-	-	-	-	-	-	-	-	-
第二種特別地域内の森林	-	-	-	-	-	-	-	-	-	-	-	-	-	-
第三種特別地域内の森林	22	-	-	-	-	-	-	-	-	-	22	-	-	-
砂防指定地内の森林	28	-	28	-	-	-	-	-	-	-	-	-	-	-
鳥獣保護区特別保護地区内の森林	53	-	-	-	-	-	-	31	-	-	21	-	-	-
文化財保護法による史跡名勝天然記念物に係る指定地等内の森林	9	-	-	-	-	-	-	9	-	-	-	-	-	-
都市計画法による風致地区内の森林	-	-	-	-	-	-	-	-	-	-	-	-	-	-
急傾斜地崩壊危険区域内の森林	1	-	-	-	-	-	-	1	-	-	-	-	-	-
林業種苗法による特別母樹林又は特別母樹林に係る森林	-	-	-	-	-	-	-	-	-	-	-	-	-	-
自然環境保全地域保全法による自然環境保全地域の特別地区内の森林	-	-	-	-	-	-	-	-	-	-	-	-	-	-
自然環境保全法による北海道自然環境保全地域の特別地区内の森林	-	-	-	-	-	-	-	-	-	-	-	-	-	-
都市緑地保全法による緑地保全地区内の森林	-	-	-	-	-	-	-	-	-	-	-	-	-	-
その他	-	-	-	-	-	-	-	-	-	-	-	-	-	-

(注)重複して指定されている場合があるので「(5)制限林普通林別森林資源表」と合わないときがある。

(5) 制限林普通林別森林資源表

単位 面積:ha、蓄積:千m<sup>3</sup>

区分		民有林計			一般民有林			道有林				
		計	制限林	普通林	計	制限林	普通林	計	制限林	普通林		
総数	面積	268,066	98,684	169,382	233,889	64,636	169,252	34,177	34,047	130		
	蓄積	40,356	17,542	22,814	32,972	10,159	22,814	7,384	7,384	0		
立木地	計	面積	257,655	93,154	164,501	223,923	59,434	164,489	33,732	33,720	11	
		蓄積	40,356	17,542	22,814	32,972	10,159	22,814	7,384	7,384	0	
	計	針	面積	79,009	29,291	49,718	72,342	22,625	49,717	6,667	6,665	1
			蓄積	15,155	5,367	9,789	13,760	3,972	9,789	1,395	1,395	0
		広	面積	75,631	28,367	47,264	68,983	21,720	47,263	6,648	6,646	1
			蓄積	14,656	5,258	9,397	13,263	3,865	9,397	1,393	1,393	0
	育成単層林	計	面積	3,378	924	2,454	3,359	905	2,454	19	19	-
			蓄積	500	108	391	498	107	391	2	2	-
		針	面積	62,840	22,357	40,483	56,925	16,444	40,481	5,914	5,913	1
			蓄積	12,564	4,391	8,173	11,317	3,144	8,173	1,247	1,247	0
	広	面積	59,726	21,610	38,116	53,831	15,716	38,115	5,895	5,894	1	
		蓄積	12,086	4,292	7,794	10,841	3,047	7,794	1,245	1,245	0	
	育成複層林	計	面積	3,114	747	2,366	3,095	728	2,366	19	19	-
			蓄積	478	99	379	476	97	379	2	2	-
		針	面積	16,169	6,934	9,235	15,417	6,181	9,235	753	753	-
			蓄積	2,591	976	1,615	2,443	828	1,615	148	148	-
	広	面積	15,905	6,757	9,148	15,152	6,004	9,148	753	753	-	
		蓄積	2,569	966	1,603	2,421	818	1,603	148	148	-	
	天然林	計	面積	265	177	88	265	177	88	-	-	-
			蓄積	22	10	12	22	10	12	-	-	-
天然林	計	面積	178,646	63,863	114,783	151,581	36,809	114,773	27,065	27,055	10	
		蓄積	25,201	12,176	13,025	19,212	6,187	13,025	5,989	5,989	0	
	育成単層林	面積	-	-	-	-	-	-	-	-	-	
		蓄積	-	-	-	-	-	-	-	-	-	
	育成複層林	面積	30,495	11,546	18,949	26,780	7,834	18,947	3,714	3,712	2	
		蓄積	7,420	3,588	3,831	6,674	2,843	3,831	746	746	0	
天然生林	面積	148,151	52,317	95,834	124,801	28,975	95,826	23,350	23,342	8		
	蓄積	17,781	8,587	9,194	12,538	3,344	9,194	5,244	5,243	0		
無立木地	計	面積	10,411	5,529	4,881	9,965	5,202	4,763	446	327	119	
	伐採跡地	面積	1,372	148	1,223	1,372	148	1,223	-	-	-	
	未立木地	面積	9,039	5,381	3,658	8,594	5,054	3,540	446	327	119	







## (6) 特定保安林の指定状況(民有林計)

単位 面積:ha

区 分	番号	特定保安林				要整備森林		備 考
		面積				箇所数	面積	
		計	人工林	天然林	その他			
総 数		7,089	1,994	5,081	14	2	21	
釧 路 市	68	7,089	1,994	5,081	14	2	21	

(注1) 要整備森林の箇所数は、当該特定保安林の区域内の要整備森林の小班数を表す。

(注2) 令和4年4月1日現在。

## (7) 荒廃地等の面積(民有林計)

単位 面積:ha

区 分	山地災害危険地区		
	荒廃地	荒廃危険地	
総 数	1,537	2,944	
釧 路	白 糠 町	202	414
	釧 路 市	957	1,194
	釧 路 町	1	69
	鶴 居 村	6	176
	標 茶 町	13	17
	弟 子 屈 町	82	27
	厚 岸 町	28	96
	浜 中 町	13	25
根 室	根 室 市	31	11
	別 海 町	-	16
	中 標 津 町	-	16
	標 津 町	100	52
	羅 臼 町	104	831

(注) 治山課調べによる。

## (8) 森林の被害(民有林計)

単位 面積:ha

区 分	気象害			病虫害			野ネズミ・野ウサギ・エゾシカ等		
	H30	R1	R2	H30	R1	R2	H30	R1	R2
総 数	74	25	12	19	-	-	2,892	2,743	3,872
釧 路	白 糠 町	-	1	-	-	-	367	500	346
	釧 路 市	1	-	-	-	-	236	255	1,172
	釧 路 町	18	-	-	-	-	495	329	533
	鶴 居 村	8	-	1	19	-	262	332	328
	標 茶 町	47	0	4	-	-	364	33	14
	弟 子 屈 町	-	14	-	-	-	5	17	-
	厚 岸 町	-	10	-	-	-	1,004	836	925
	浜 中 町	-	-	-	-	-	115	47	275
根 室	根 室 市	-	-	-	-	-	14	9	18
	別 海 町	-	-	6	-	-	15	370	216
	中 標 津 町	-	-	-	-	-	3	3	11
	標 津 町	-	-	-	-	-	-	-	29
	羅 臼 町	-	-	-	-	-	12	10	5

(注1) 森林整備課調べによる。

(注2) 病虫害は食葉性害虫を除く。



### 3 林業の動向

(1) 保有山林規模別・在村不在村別林家数及び面積(一般民有林のみ)

単位 林家数:人、面積:ha

区分	在村・不在村	計		1ha未満		1～5ha未満		5～10ha未満		10～50ha未満		50ha以上			
		林家数	面積	林家数	面積	林家数	面積	林家数	面積	林家数	面積	林家数	面積		
総数	計	10,345	233,889	1,965	962	3,757	9,871	1,859	13,311	2,252	45,378	512	164,366		
	在	8,762	154,930	1,697	828	3,235	8,499	1,603	11,457	1,901	37,884	326	96,263		
	不在	1,583	78,958	268	135	522	1,372	256	1,854	351	7,494	186	68,104		
釧路	白糠町	計	492	21,911	76	40	150	393	99	695	121	2,270	46	18,513	
		在	439	11,172	74	39	142	375	92	641	104	1,893	27	8,225	
		不在	53	10,739	2	1	8	18	7	54	17	377	19	10,288	
	釧路市	計	1,087	45,320	170	86	345	932	191	1,376	307	6,252	74	36,673	
		在	883	21,302	144	72	285	766	157	1,127	251	5,051	46	14,286	
		不在	204	24,017	26	13	60	166	34	249	56	1,201	28	22,388	
	釧路町	計	622	12,030	128	61	215	545	81	596	158	3,180	40	7,648	
		在	433	6,890	84	37	140	351	62	453	123	2,512	24	3,538	
		不在	189	5,140	44	24	75	194	19	143	35	669	16	4,110	
	鶴居村	計	573	22,878	62	31	137	382	98	700	203	4,892	73	16,873	
		在	465	18,675	53	25	110	299	77	558	169	4,044	56	13,749	
		不在	108	4,202	9	5	27	82	21	142	34	848	17	3,125	
	標茶町	計	1,663	34,527	246	128	540	1,430	349	2,498	443	9,257	85	21,213	
		在	1,388	24,375	215	113	458	1,205	291	2,083	368	7,697	56	13,277	
		不在	275	10,152	31	15	82	225	58	414	75	1,560	29	7,937	
	弟子屈町	計	858	9,969	183	96	382	979	159	1,112	115	2,265	19	5,516	
		在	651	5,426	145	72	295	768	121	847	79	1,560	11	2,179	
		不在	207	4,542	38	24	87	211	38	265	36	704	8	3,338	
	厚岸町	計	649	18,898	114	52	227	595	97	706	172	3,476	39	14,068	
		在	517	12,809	93	43	179	469	84	610	139	2,737	22	8,950	
		不在	132	6,089	21	9	48	126	13	96	33	739	17	5,118	
	浜中町	計	599	10,490	103	47	233	624	126	905	108	2,139	29	6,776	
		在	524	8,967	89	41	212	570	108	775	96	1,903	19	5,678	
		不在	75	1,523	14	6	21	53	18	130	12	236	10	1,098	
	根室	根室市	計	418	11,105	66	29	143	357	88	658	102	1,934	19	8,128
			在	352	6,994	48	23	120	292	81	600	93	1,733	10	4,345
			不在	66	4,112	18	6	23	64	7	58	9	200	9	3,783
別海町		計	2,004	26,161	487	229	797	2,059	332	2,354	332	6,200	56	15,318	
		在	1,917	21,961	471	222	776	2,004	317	2,240	317	5,857	36	11,639	
		不在	87	4,200	16	8	21	56	15	113	15	344	20	3,679	
中標津町		計	873	7,552	224	116	411	1,112	147	1,061	86	1,355	5	3,908	
		在	803	7,125	213	111	375	1,022	132	948	80	1,249	3	3,796	
		不在	70	427	11	5	36	90	15	113	6	107	2	112	
標津町		計	476	10,029	106	48	172	453	82	590	93	1,910	23	7,027	
		在	366	6,446	68	30	138	367	71	515	76	1,526	13	4,008	
		不在	110	3,583	38	18	34	85	11	76	17	385	10	3,020	
羅臼町		計	31	3,022	-	-	5	10	10	61	12	247	4	2,704	
		在	24	2,789	-	-	5	10	10	61	6	123	3	2,596	
		不在	7	233	-	-	-	-	-	-	6	125	1	108	

(注) 在村には、森林所有者が森林の所在する市町村に居住している場合及び森林の所在する市町村におおよそ30分以内に到達可能な場合を含む。

(2) 森林経営計画の認定状況

単位 面積:ha

区分	森林面積合計	認定面積	認定面積	認定率	
総数	268,066	145,079	34,177	67%	
釧路	白糠町	27,155	15,340	5,244	76%
	釧路市	59,892	32,211	14,572	78%
	釧路町	12,030	6,595	-	55%
	鶴居村	22,878	18,424	-	81%
	標茶町	34,527	16,703	-	48%
	弟子屈町	9,969	4,916	-	49%
	厚岸町	26,541	13,822	7,643	81%
	浜中町	15,038	6,083	4,548	71%
根室	根室市	11,105	5,335	-	48%
	別海町	28,332	15,131	2,171	61%
	中標津町	7,552	4,521	-	60%
	標津町	10,029	5,999	-	60%
	羅臼町	3,022	-	-	0%

(注) 令和3年3月31日時点の認定面積。

(3) 経営管理権及び経営管理実施権の認定状況

単位 面積:ha

市町村別	経営管理権		経営管理実施権		備考
	件数	面積	件数	面積	
該当なし					

(注) 令和4年1月1日時点の認定面積。

(4) 森林組合の現況

区分	市町村 (地区)	組合員数 (人)	組合員所有森林面積 (ha)
釧路	標茶町森林組合	3,060	83,582
	鶴居村森林組合		
	厚岸町森林組合		
	弟子屈町森林組合		
	くしろ西森林組合		
	釧路東森林組合		
根室	別海町森林組合		
	中標津町森林組合		
	標津町森林組合		

(注1) 市町村(地区)は、組合定款に規定する市町村の区域。  
(注2) 森林組合現況調査一覧(令和元年度)による。

(5) 林業事業者等の現況

単位: 事業者数、工場数

区分	森林組合		造林業 上段: 森林組合を除く 下段: 森林組合を含む	素材生産業	製材	木材・木製品製造業							
	総数	うち中核				チップ		合単板	フローリング	集成材	プレカット	計	
						総数	うち製材兼業						
釧路	白糠町	-	-	(5) 5	(4) 4	2	1	(1)	2	1	-	-	5
	釧路市	1	(1)	(7) 8	(9) 10	2	2	(2)	-	-	-	-	2
	釧路町	1	-	(2) 2	(4) 4	1	1	(1)	-	-	-	-	1
	鶴居村	1	(1)	(1) 2	(1) 2	-	1	-	-	-	-	-	1
	標茶町	1	(1)	(2) 3	- 1	1	-	-	-	-	-	-	1
	弟子屈町	1	-	(1) 2	(4) 5	1	-	-	-	-	-	-	1
	厚岸町	1	-	(2) 3	(3) 3	1	1	(1)	-	-	1	-	2
	浜中町	-	-	(1) 1	(1) 1	4	4	(3)	-	-	-	-	5
根室	根室市	-	-	(1) 1	(1) 1	3	3	(3)	-	-	-	-	3
	別海町	1	(1)	- 1	- 1	-	-	-	-	-	-	-	-
	中標津町	1	-	(2) 2	(4) 4	4	4	(4)	-	-	-	-	4
	標津町	1	-	(1) 1	(1) 1	-	-	-	-	-	-	-	-
	羅臼町	-	-	(2) 2	- -	-	-	-	-	-	-	-	-
計	9	(4)	(27) 33	(32) 37	19	17	(15)	2	1	1	-	25	

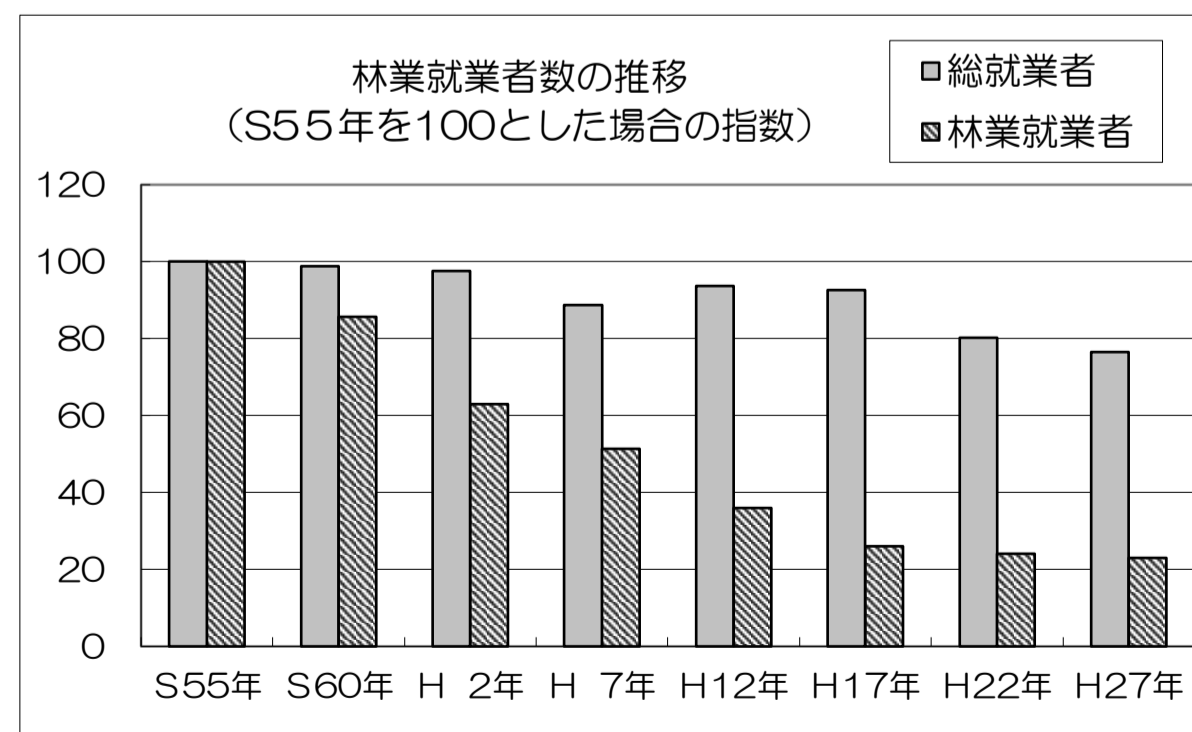
(注1) 林業木材課調べによる。造林業及び素材生産業は令和2年度実績、木材・木製品製造業は令和2年度実績。  
(注2) 素材生産業上段の( )は、森林組合を除いた事業者数の内数。

(6) 林業労働力の概況

単位: 人

区分	総数		釧路		根室	
	総就業者	林業就業者	総就業者	林業就業者	総就業者	林業就業者
S55年	194,082	2,574	143,686	1,864	50,396	710
S60年	191,707	2,205	142,357	1,659	49,350	546
H 2年	189,254	1,621	140,891	1,260	48,363	361
H 7年	172,254	1,322	142,488	974	29,766	348
H12年	181,858	926	134,559	672	47,299	254
H17年	179,748	670	134,559	560	45,189	110
H22年	155,547	620	113,069	477	42,478	143
H27年	148,418	592	107,300	473	41,118	119

(注) 各年度国勢調査報告による。



## (7) 林業機械化の概況

単位 台数:台

機 械 種 名		台数	説 明
索 道	重 量 式		素材の自重を利用して移送するもの
	動 力 式		動力を持って移送するもの
集 材 機	小 型	1	10PS未満のもの
	大 型	4	10PS以上のもの
モ ノ ケ ー ブ ル			ジグザク集材施設
リ モ コ ン ウ ィ ン チ		9	遠隔操作による小型可搬式木寄せ機
自 走 式 搬 器			架線上を走行し素材の巻き上げ及び移送を行う搬器
モ ノ レ ー ル		4	跨座式及び懸垂式
運 材 車			20PS未満のもの
		19	20PS以上のもの
ホ イ ー ル タ イ プ ト ラ ク タ		2	素材等を牽引して集材等の作業に用いる(車輪式のもの)
ク ロ ー ラ タ イ プ ト ラ ク タ		15	ホイールトラクタと同じ作業に用いる(履帯式のもの)
育 林 用 ト ラ ク タ			主として地拵え等の育林作業に用いる
フ ォ ー ク リ フ ト		2	素材を所定の高さへ積み込み、巻立等の作業を行う
フ ォ ー ク ロ ー ダ		13	土場等で素材の積み込み、巻立等の作業を行う
ク レ ー ン	運 材 機 能 な し	2	素材等の吊り上げ、積み込み、巻立等の作業のみを行うもの (トラッククレーン、ホイールクレーン、クローラクレーン)
	運 材 機 能 あ り	4	クレーン作業と木材運搬を行うもの (クレーン付きトラック)
グ ラ ッ プ ル	運 材 機 能 な し	43	クレーンの先端部に材をつかむグラップルを装備 (グラップルローダ作業車)
	運 材 機 能 あ り	4	グラップルローダによる作業と木材の運搬を行うもの (グラップルローダ付きトラック)
ト ラ ク タ シ ョ ベ ル		10	木材の搬出、育林作業等に係る土木用のもの
シ ョ ベ ル 系 掘 削 機 械		31	木材の搬出、育林作業等に係る土木用のもの (バックホウ、パワーショベル等)
チ ェ ー ン ソ ー		170	伐倒、枝払い、造材作業、育林作業等に用いる
チ ェ ー ン ソ ー リ モ コ ン 装 置 付			リモコンチェーンソー架台
刈 払 機		177	地拵え、下刈等に用いるもの(携帯式のもの)
植 穴 堀 機		1	苗木を林地に植栽するのに用いる
動 力 枝 打 機	自 動 木 登 り 式	1	自動木登り式のもの
	背 負 い 式 等		背負い式等の上記以外のもの
苗 畑 用 ト ラ ク タ		12	苗畑において、耕うん、整地等に用いる
フ ェ ラ ー バ ン チ ャ		24	立木を伐倒、集積する自走式機械
ス キ ッ ダ			牽引式集材専用のトラクタ
プ ロ セ ッ サ		17	枝払い、玉切りする自走式機械
ハ ー ベ ス タ		33	伐倒、枝払い、玉切りする自走式機械
フ ォ ワ ー ダ		10	積載式集材専用車両
タ ワ ー ヤ ー ダ			元柱を具備した自走式集材機械
グ ラ ッ プ ル ソ ー		8	巻立、玉切りする自走式機械
樹 木 粉 砕 機		5	伐倒木、伐根、枝条等を粉砕する機械

(注) 林業木材課調べによる(令和2年3月31日現在)。

## 4 林業グループ

### (1)林業グループ

グループ名		設立年	会員数		
			男	女	計
釧路	上幌呂林業クラブ	S63	4	4	8
	鶴居村林友会	S59	23	-	23
	厚岸町緑水会	H3	6	2	8
	和天別林業グループ	S42	2	2	4
	音別町林業グループ	S54	10	-	10
根室	中標津町林業研究グループ	S42	5	1	6
	標津町林業研究グループ	S45	7	1	8

(注)令和3年4月1日現在。

## 5 前計画の実行状況

### (1) 民有林計

#### ア 伐採立木材積

単位 材積:千m<sup>3</sup>、歩合:%

区分	計画			実行			実行歩合			
	計	主伐	間伐	計	主伐	間伐	計	主伐	間伐	
総数	計	1,685	837	848	1,470	791	679	87	95	80
	針葉樹	1,582	736	846	1,354	722	632	86	98	75
	広葉樹	103	101	2	116	69	47	113	68	2,350
人工林	計	1,530	684	846	1,322	716	606	86	105	72
	針葉樹	1,530	684	846	1,309	711	598	86	104	71
	広葉樹	-	-	-	13	5	8	-	-	-
天然林	計	155	153	2	148	75	73	95	49	3,650
	針葉樹	52	52	-	45	11	34	87	21	-
	広葉樹	103	101	2	103	64	39	100	63	1,950

(注1)計画は、前計画の前半5ヶ年分に対応する数量である(以下同じ)。

(注2)実行は、(平成29年度から令和2年度までの実績)×5/4を計上している(以下同じ)。

#### イ 伐採面積

単位 面積:ha、歩合:%

区分	計画			実行			実行歩合		
	計	主伐	間伐	計	主伐	間伐	計	主伐	間伐
総数	28,167	7,472	20,695	16,297	4,280	12,017	58	57	58
人工林	24,362	3,703	20,659	13,858	3,633	10,225	57	98	49
天然林	3,805	3,769	36	2,439	647	1,792	64	17	4,978

#### ウ 人工造林・天然更新別面積

単位 面積:ha、歩合:%

区分	計画	実行	実行歩合
人工造林	4,713	4,191	89
再造林	2,298	2,365	103
拡大造林	1,775	617	35
樹下植	640	1,209	189
天然更新	4,907	3,205	65

(注)「拡大造林」は、天然林伐採跡地及び未立木地への造林である。

#### エ 保安施設の数量

##### (ア) 保安林の指定又は解除の面積

単位 面積:ha、歩合:%

区分	指定			解除		
	計画	実行	実行歩合	計画	実行	実行歩合
水源かん養のため	211	204	97	-	-	-
災害防備のため	428	201	47	-	-	-
保健、風致の保存等のため	-	2	-	-	-	-

##### (イ) 保安施設地区の指定

該当なし

##### (ウ) 治山事業の数量

単位 歩合:%

区分	計画	実行	実行歩合
治山事業施行地区数	51	37	73

(2) 一般民有林  
ア 伐採立木材積

単位 材積：千m<sup>3</sup>、歩合：%

区分	計画			実行			実行歩合			
	計	主伐	間伐	計	主伐	間伐	計	主伐	間伐	
総数	計	1,537	787	750	1,348	743	605	88	94	81
	針葉樹	1,434	686	748	1,244	678	566	87	99	76
	広葉樹	103	101	2	104	65	39	101	64	1,950
人工林	計	1,385	637	748	1,207	669	538	87	105	72
	針葉樹	1,385	637	748	1,205	668	537	87	105	72
	広葉樹	-	-	-	2	1	1	-	-	-
天然林	計	152	150	2	141	74	67	93	49	3,350
	針葉樹	49	49	-	39	10	29	80	20	-
	広葉樹	103	101	2	102	64	38	99	63	1,900

(注1) 計画は、前計画の前半5ヶ年分に対応する数量である(以下同じ)。

(注2) 実行は、(平成29年度から令和2年度までの実績)×5/4を計上している(以下同じ)。

イ 伐採面積

単位 面積：ha、歩合：%

区分	計画			実行			実行歩合		
	計	主伐	間伐	計	主伐	間伐	計	主伐	間伐
総数	26,222	6,993	19,229	14,986	3,898	11,088	57	56	58
人工林	22,417	3,224	19,193	12,641	3,256	9,385	56	101	49
天然林	3,805	3,769	36	2,345	642	1,703	62	17	4,731

ウ 人工造林・天然更新別面積

単位 面積：ha、歩合：%

区分	計画	実行	実行歩合
人工造林	4,302	3,836	89
再造林	1,887	2,344	124
拡大造林	1,775	617	35
樹下植	640	875	137
天然更新	4,907	3,205	65

(注) 「拡大造林」は、天然林伐採跡地及び未立木地への造林である。

エ 保安施設の数

(ア) 保安林の指定又は解除の面積

単位 面積：ha、歩合：%

区分	指定			解除		
	計画	実行	実行歩合	計画	実行	実行歩合
水源かん養のため	211	204	97	-	-	-
災害防備のため	428	201	47	-	-	-
保健、風致の保存等のため	-	2	-	-	-	-

(イ) 保安施設地区の指定

該当なし

(ウ) 治山事業の数

単位 歩合：%

区分	計画	実行	実行歩合
治山事業施行地区数	51	37	73

(3)道有林

ア 伐採立木材積

単位 材積:千m<sup>3</sup>、歩合:%

区分	計画			実行			実行歩合			
	計	主伐	間伐	計	主伐	間伐	計	主伐	間伐	
総数	計	148	50	98	122	48	74	82	96	76
	針葉樹	148	50	98	110	44	66	74	88	67
	広葉樹	-	-	-	12	4	8	-	-	-
人工林	計	145	47	98	115	47	68	79	100	69
	針葉樹	145	47	98	104	43	61	72	91	62
	広葉樹	-	-	-	11	4	7	-	-	-
天然林	計	3	3	-	7	1	6	233	33	-
	針葉樹	3	3	-	6	1	5	200	33	-
	広葉樹	-	-	-	1	-	1	-	-	-

(注1)計画は、前計画の前半5ヶ年分に対応する数量である(以下同じ)。

(注2)実行は、(平成29年度から令和2年度までの実績)×5/4を計上している(以下同じ)。

イ 伐採面積

単位 面積:ha、歩合:%

区分	計画			実行			実行歩合		
	計	主伐	間伐	計	主伐	間伐	計	主伐	間伐
総数	1,945	479	1,466	1,311	382	929	67	80	63
人工林	1,945	479	1,466	1,217	377	840	63	79	57
天然林	-	-	-	94	5	89	-	-	-

ウ 人工造林・天然更新別面積

単位 面積:ha、歩合:%

区分	計画	実行	実行歩合
人工造林	411	355	86
再造林	411	21	5
拡大造林	-	-	-
樹下植	-	334	-
天然更新	-	-	-

(注)「拡大造林」は、天然林伐採跡地及び未立木地への造林である。

エ 保安施設の数量

(ア)保安林の指定又は解除の面積

単位 面積:ha、歩合:%

区分	指定			解除		
	計画	実行	実行歩合	計画	実行	実行歩合
水源かん養のため	-	-	-	-	-	-
災害防備のため	-	-	-	-	-	-
保健、風致の保存等のため	-	-	-	-	-	-

(イ)保安施設地区の指定

該当なし

(ウ)治山事業の数量

単位 歩合:%

区分	計画	実行	実行歩合
治山事業施行地区数	-	-	-

## 6 林地の異動状況（地域森林計画の対象森林）

（1）森林から森林以外への異動（平成28年～令和2年）

単位 面積：ha

区 分	農用地	レジャー施設	その他	他省所管	総数
民有林計	234	-	71	31	336
一般民有林	234	-	71	31	336
道 有 林	-	-	-	-	-

（注）森林区域の精査による異動は計上していない。

（2）森林以外から森林への異動（平成28年～令和2年）

単位 面積：ha

区 分	農用地	原野	その他	他省所管	総数
民有林計	28	16	11	-	55
一般民有林	28	16	11	-	55
道 有 林	-	-	-	-	-

（注）森林区域の精査による異動は計上していない。



## 7 森林資源の推移

### (1) 民有林計

#### ア 分期別伐採造林計画

単位 材積:千m<sup>3</sup>、面積:ha

区分		I	II	III	IV	V	VI	VII	VIII	
伐採立木材積	総数	計	1,712	1,733	2,120	2,289	2,501	2,745	3,046	3,277
		針葉樹	1,622	1,625	2,018	2,182	2,385	2,617	2,906	3,126
		広葉樹	90	108	102	107	116	128	139	151
	主伐	計	863	944	1,201	1,471	1,734	1,994	2,263	2,477
		針葉樹	784	845	1,107	1,372	1,626	1,875	2,131	2,333
		広葉樹	79	99	94	99	107	119	132	144
	間伐	計	849	789	919	818	767	750	783	799
		針葉樹	838	780	911	810	759	742	775	792
		広葉樹	11	9	8	8	9	9	8	7
造林面積	計	7,009	8,326	8,993	7,689	8,544	9,370	10,113	10,788	
	人工造林	4,332	5,282	5,692	4,231	4,941	5,625	6,313	6,869	
	天然更新	2,677	3,044	3,301	3,458	3,603	3,745	3,800	3,918	

(注)各分期は令和4年度から5年ごとの期間である。

#### イ 分期別期首資源表

##### (ア) 面積の推移

単位 面積:ha

区分		I	II	III	IV	V	VI	VII	VIII
総数		268,066	268,066	268,066	268,066	268,066	268,066	268,066	268,066
人工林	計	79,009	80,211	81,918	83,814	83,646	83,485	83,324	83,156
	育成単層林	62,840	62,200	62,108	62,900	61,686	60,542	59,386	58,278
	育成複層林	16,169	18,011	19,810	20,913	21,961	22,943	23,939	24,879
天然林	計	178,646	179,116	179,586	180,061	180,539	181,023	181,510	182,001
	育成単層林	-	127	288	495	725	969	1,233	1,508
	育成複層林	30,495	30,495	30,495	30,495	30,495	30,495	30,495	30,495
	天然生林	148,151	148,493	148,803	149,071	149,319	149,558	149,782	149,998
無立木地	計	10,411	8,740	6,562	4,192	3,881	3,559	3,232	2,909
	人工林伐採跡地	758	774	592	523	673	811	945	1,082
	天然林伐採跡地	614	522	417	300	258	215	172	129
	未立木地	9,040	7,444	5,553	3,368	2,951	2,533	2,116	1,698

##### (イ) 蓄積の推移

単位 蓄積:千m<sup>3</sup>

区分		I	II	III	IV	V	VI	VII	VIII
総数		40,356	43,070	45,887	48,800	51,091	53,218	54,961	56,407
人工林	計	15,155	16,349	17,488	18,691	19,234	19,526	19,321	18,744
	育成単層林	12,564	13,379	14,162	15,071	15,371	15,431	14,993	14,277
	育成複層林	2,591	2,969	3,326	3,620	3,864	4,095	4,328	4,466
天然林	計	25,201	26,722	28,399	30,108	31,857	33,692	35,640	37,663
	育成単層林	-	-	-	22	51	87	132	184
	育成複層林	7,420	4,575	4,891	5,163	5,426	5,710	6,025	6,326
	天然生林	17,781	22,146	23,508	24,923	26,380	27,895	29,483	31,153

(2)一般民有林  
ア 分期別伐採造林計画

単位 材積:千m<sup>3</sup>、面積:ha

区分		I	II	III	IV	V	VI	VII	VIII	
伐採立木材積	総数	計	1,561	1,601	1,979	2,148	2,360	2,604	2,905	3,136
		針葉樹	1,486	1,506	1,890	2,054	2,257	2,489	2,778	2,998
		広葉樹	75	95	89	94	103	115	126	138
	主伐	計	812	890	1,137	1,406	1,668	1,927	2,195	2,408
		針葉樹	738	796	1,049	1,313	1,566	1,814	2,069	2,270
		広葉樹	74	94	88	93	101	113	126	138
	間伐	計	749	711	842	742	692	676	710	727
		針葉樹	748	710	841	741	691	675	709	727
		広葉樹	1	1	1	1	2	2	1	0
造林面積	計	6,478	7,813	8,428	7,119	7,969	8,790	9,528	10,198	
	人工造林	3,801	4,769	5,127	3,661	4,366	5,045	5,728	6,279	
	天然更新	2,677	3,044	3,301	3,458	3,603	3,745	3,800	3,918	

(注)各分期は令和4年度から5年ごとの期間である。

イ 分期別期首資源表  
(ア)面積の推移

単位 面積:ha

区分		I	II	III	IV	V	VI	VII	VIII
総数		233,889	233,889	233,889	233,889	233,889	233,889	233,889	233,889
人工林	計	72,342	73,544	75,251	77,147	76,979	76,818	76,657	76,489
	育成単層林	56,925	56,767	57,125	58,377	57,628	56,901	56,167	55,434
	育成複層林	15,417	16,777	18,126	18,769	19,352	19,917	20,491	21,056
天然林	計	151,581	152,051	152,521	152,996	153,474	153,958	154,445	154,936
	育成単層林	-	127	288	495	725	969	1,233	1,508
	育成複層林	26,780	26,780	26,780	26,780	26,780	26,780	26,780	26,780
	天然生林	124,801	125,143	125,453	125,721	125,969	126,208	126,432	126,648
無立木地	計	9,965	8,294	6,116	3,746	3,435	3,113	2,786	2,463
	人工林伐採跡地	758	774	592	523	673	811	945	1,082
	天然林伐採跡地	614	522	417	300	258	215	172	129
	未立木地	8,594	6,998	5,107	2,922	2,505	2,087	1,670	1,252

(イ)蓄積の推移

単位 蓄積:千m<sup>3</sup>

区分		I	II	III	IV	V	VI	VII	VIII
総数		32,972	35,227	37,547	39,921	41,631	43,138	44,211	44,935
人工林	計	13,760	14,938	16,053	17,226	17,734	17,993	17,750	17,130
	育成単層林	11,317	12,203	13,048	14,015	14,369	14,472	14,072	13,294
	育成複層林	2,443	2,734	3,005	3,211	3,366	3,521	3,678	3,835
天然林	計	19,212	20,290	21,494	22,694	23,897	25,145	26,461	27,805
	育成単層林	-	-	-	22	51	87	132	184
	育成複層林	6,674	3,777	4,036	4,248	4,446	4,659	4,898	5,118
	天然生林	12,538	16,512	17,458	18,424	19,400	20,399	21,431	22,503

(3)道有林

ア 分期別伐採造林計画

単位 材積:千m<sup>3</sup>、面積:ha

区分		I	II	III	IV	V	VI	VII	VIII	
伐採立木材積	総数	計	151	132	141	141	141	141	141	141
		針葉樹	136	119	128	128	128	128	128	128
		広葉樹	15	13	13	13	13	13	13	13
	主伐	計	51	54	64	65	66	67	68	69
		針葉樹	46	49	58	59	60	61	62	63
		広葉樹	5	5	6	6	6	6	6	6
	間伐	計	100	78	77	76	75	74	73	72
		針葉樹	90	70	70	69	68	67	66	65
		広葉樹	10	8	7	7	7	7	7	7
造林面積	計	531	513	565	570	575	580	585	590	
	人工造林	531	513	565	570	575	580	585	590	
	天然更新	-	-	-	-	-	-	-	-	

(注)各分期は令和4年度から5年ごとの期間である。

イ 分期別期首資源表

(ア)面積の推移

単位 面積:ha

区分		I	II	III	IV	V	VI	VII	VIII
総数		34,177	34,177	34,177	34,177	34,177	34,177	34,177	34,177
人工林	計	6,667	6,667	6,667	6,667	6,667	6,667	6,667	6,667
	育成単層林	5,914	5,433	4,983	4,523	4,058	3,641	3,219	2,844
	育成複層林	753	1,234	1,684	2,144	2,609	3,026	3,448	3,823
天然林	計	27,065	27,065	27,065	27,065	27,065	27,065	27,065	27,065
	育成単層林	-	-	-	-	-	-	-	-
	育成複層林	3,714	3,714	3,714	3,714	3,714	3,714	3,714	3,714
	天然生林	23,350	23,350	23,350	23,350	23,350	23,350	23,350	23,350
無立木地	計	446	446	446	446	446	446	446	446
	人工林伐採跡地	-	-	-	-	-	-	-	-
	天然林伐採跡地	-	-	-	-	-	-	-	-
	未立木地	446	446	446	446	446	446	446	446

(イ)蓄積の推移

単位 蓄積:千m<sup>3</sup>

区分		I	II	III	IV	V	VI	VII	VIII
総数		7,383	7,843	8,340	8,879	9,460	10,080	10,750	11,472
人工林	計	1,395	1,411	1,435	1,465	1,500	1,533	1,571	1,614
	育成単層林	1,247	1,176	1,114	1,056	1,002	959	921	983
	育成複層林	148	235	321	409	498	574	650	631
天然林	計	5,989	6,432	6,905	7,414	7,960	8,547	9,179	9,858
	育成単層林	-	-	-	-	-	-	-	-
	育成複層林	746	798	855	915	980	1,051	1,127	1,208
	天然生林	5,244	5,634	6,050	6,499	6,980	7,496	8,052	8,650

## 8 その他

### (1) 計画量の考え方

#### ア 基本方針

森林・林業基本計画及び全国森林計画により定められた森林の区分の施業方法に基づき、北海道森林づくり条例の基本理念や北海道森林づくり基本計画の長期的な目標を踏まえ、地域の社会的・経済的条件を勘案し、計画量を定めた。道有林については、これらに加え道有林基本計画を踏まえて計画量を定めた。

#### イ 計画量の算定方法

##### (ア) 一般民有林

森林の有する機能の高低、森林の樹種・年齢構成、伐採実績などを勘案し、マクロ的な計算方法により計画量を算定している。

##### a 特に、水源涵養機能の高度発揮が求められる森林

対象資源	作業種	種類	伐採種	伐採方法	更新方法
人工林	主伐	カラ類	皆伐	伐期は概ね60年(木材等生産の伐期に対し10年加算)	人工造林 又は天然更新
		トド類		伐期は概ね65年(木材等生産の伐期に対し10年加算)	
		カラ類	択伐	伐期は概ね50年 択伐率30%	人工造林
		トド類		伐期は概ね55年 択伐率30%	
	間伐	カラ類	—	4～8年齢級の間に4回実施 間伐率20%	—
		トド類	—	4～10年齢級の間に5回実施 間伐率20%	
天然林	主伐	育成複層林	択伐	伐期は概ね90年 択伐率20% 回帰年30年	天然更新
		天然生林	皆伐	伐期は概ね90年	
			択伐	伐期は概ね90年 択伐率20% 回帰年40年	
	間伐	育成複層林	—	12～17年齢級の間に1回実施 間伐率15%	—
無立木地	—	人工林伐採跡	—	—	人工造林
		天然林伐採跡	—	—	天然更新
		未立木地	—	—	

##### b 特に、山地災害防止機能/土壌保全機能、快適環境形成機能、保健・レクリエーション機能、文化機能及び生物多様性保全機能の高度発揮が求められる森林

対象資源	作業種	種類	施業方法等	伐採方法	更新方法
人工林	主伐	カラ類	長伐期 (皆伐)	伐期は概ね70年(木材等生産の伐期に対し20年加算)	人工造林
		トド類		伐期は概ね75年(木材等生産の伐期に対し20年加算)	
		カラ類	複層林 (択伐)	伐期は概ね50年 択伐率30%	天然更新 山地/土壌にあっては人工造林による
		トド類		伐期は概ね55年 択伐率30%	
	間伐	カラ類	—	4～8年齢級の間に4回実施 間伐率20%	—
		トド類	—	4～10年齢級の間に5回実施 間伐率20%	
天然林	主伐	育成複層林	択伐	伐期は概ね80年 択伐率20% 回帰年30年	天然更新
		天然生林	—	伐期は概ね80年 択伐率20% 回帰年40年	
	間伐	育成複層林	—	10～15年齢級の間に1回実施 間伐率15%	—
無立木地	—	人工林伐採跡	—	—	人工造林
		天然林伐採跡	—	—	天然更新
		未立木地	—	—	

##### c 特に、木材等生産機能の高度発揮が求められる森林

対象資源	作業種	樹種・林種等	伐採種	伐採方法	更新方法
人工林	主伐	カラ類	皆伐	伐期は概ね50年	人工造林
		トド類		伐期は概ね55年	
	間伐	カラ類	—	4～8年齢級の間に4回実施 間伐率20%	—
		トド類	—	4～10年齢級の間に5回実施 間伐率20%	
天然林	主伐	育成単層林(萌芽林)	皆伐	伐期は概ね25年	天然更新
		育成複層林	択伐	伐期は概ね80年 択伐率20% 回帰年30年	
			天然生林	皆伐	
		択伐	伐期は概ね80年 択伐率20% 回帰年40年		
	間伐	育成複層林	—	10～15年齢級の間に1回実施 間伐率15%	—
無立木地	—	人工林伐採跡	—	—	人工造林
		天然林伐採跡	—	—	天然更新
		未立木地	—	—	

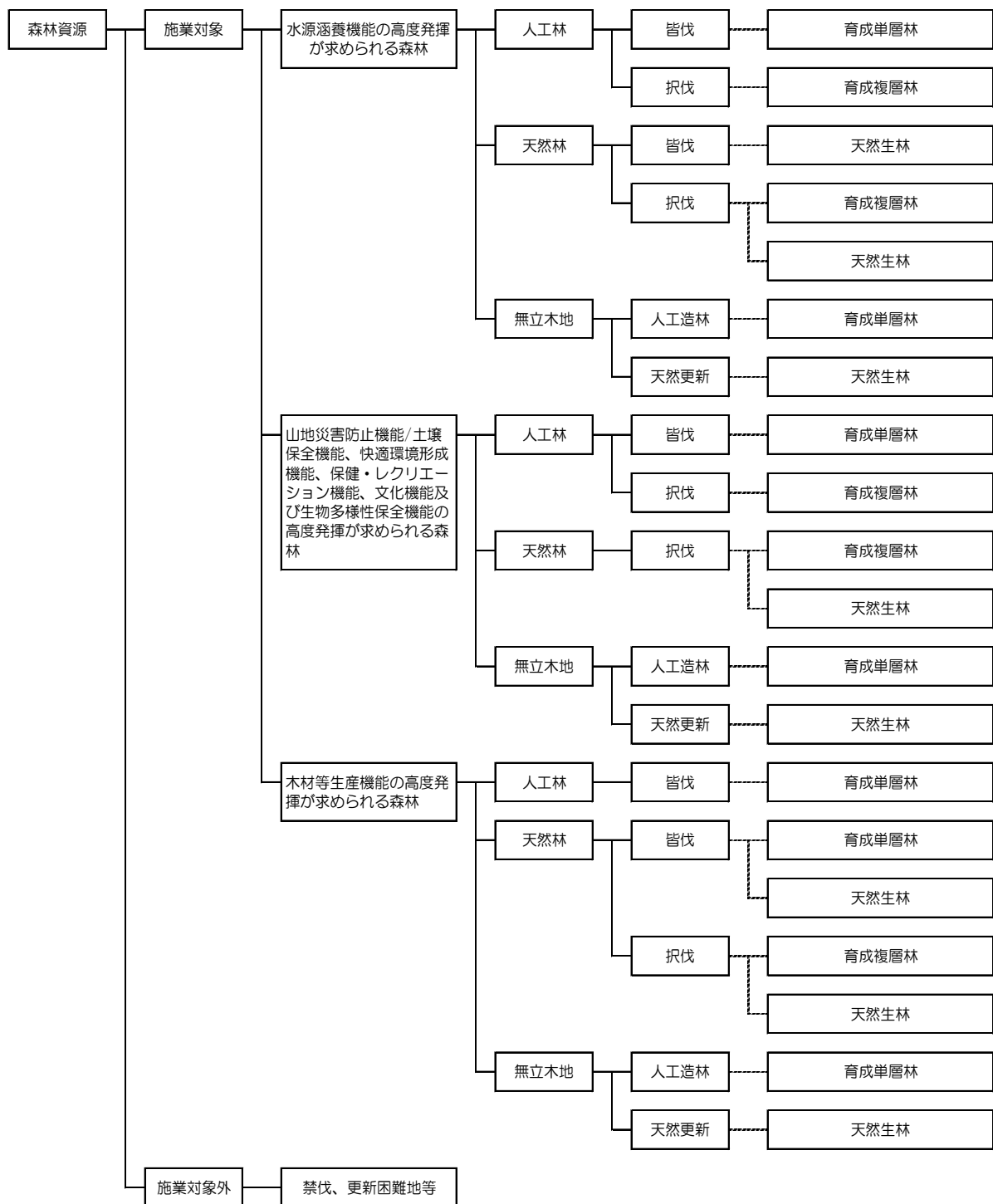
(注1) 法令により禁伐になっている森林及び更新困難地等は伐採対象から除く。また、天然林については、疎密度やヘクタール当たり蓄積の低い森林、林道から離れている森林については伐採対象から除く。

(注2) トド類はトドマツ、トウヒ、エゾマツ、ヒバ、スギ、ヤチダモであり、カラ類はトド類以外のものである。

(注3) 山地災害防止機能/土壌保全機能の高度発揮が求められる森林については、伐採後に確実に更新を図る観点から、更新方法は人工造林(樹下植栽)としている。

(注4) 木材等生産林の人工林における伐期は、計画事項の主伐時期に関する目安を参考にしている。

※ 一般民有林の施業体系



(イ) 道有林

道有林基本計画及び整備管理計画に基づいて、管理区ごとに計画量を算定した。

(2)前後期別計画量(前期5年+後期5年)

ア 民有林計

(ア)伐採立木材積

単位 材積:千m<sup>3</sup>

区分		伐採計			主伐			間伐		
		計	針葉樹	広葉樹	計	針葉樹	広葉樹	計	針葉樹	広葉樹
総数	計	3,445	3,247	198	1,807	1,629	178	1,638	1,618	20
	前期	1,712	1,622	90	863	784	79	849	838	11
	後期	1,733	1,625	108	944	845	99	789	780	9
人工林	計	3,269	3,241	28	1,639	1,629	10	1,630	1,612	18
	前期	1,634	1,619	15	789	784	5	845	835	10
	後期	1,635	1,622	13	850	845	5	785	777	8
天然林	計	176	6	170	168	-	168	8	6	2
	前期	78	3	75	74	-	74	4	3	1
	後期	98	3	95	94	-	94	4	3	1

(イ)伐採面積

単位 面積:ha

区分		伐採計	主伐	間伐
		計	44,763	11,683
総数	前期	22,934	5,551	17,383
	後期	21,829	6,132	15,697
人工林	計	40,985	8,065	32,920
	前期	21,209	3,916	17,293
	後期	19,776	4,149	15,627
天然林	計	3,778	3,618	160
	前期	1,725	1,635	90
	後期	2,053	1,983	70

(ウ)人工造林・天然更新面積

単位 面積:ha

区分	計	人工造林				天然更新
		計	再造林	拡大造林	樹下植	
総数	15,335	9,614	4,408	2,763	2,443	5,721
前期	7,009	4,332	1,998	1,228	1,106	2,677
後期	8,326	5,282	2,410	1,535	1,337	3,044

(注)「拡大造林」は、天然林伐採跡地及び未立木地への造林である。

イ 一般民有林  
(ア)伐採立木材積

単位 材積:千m<sup>3</sup>

区分		伐採計			主伐			間伐		
		計	針葉樹	広葉樹	計	針葉樹	広葉樹	計	針葉樹	広葉樹
総数	計	3,162	2,992	170	1,702	1,534	168	1,460	1,458	2
	前期	1,561	1,486	75	812	738	74	749	748	1
	後期	1,601	1,506	95	890	796	94	711	710	1
人工林	計	2,994	2,992	2	1,534	1,534	-	1,460	1,458	2
	前期	1,487	1,486	1	738	738	-	749	748	1
	後期	1,507	1,506	1	796	796	-	711	710	1
天然林	計	168	-	168	168	-	168	-	-	-
	前期	74	-	74	74	-	74	-	-	-
	後期	94	-	94	94	-	94	-	-	-

(イ)伐採面積

単位 面積:ha

区分		伐採計	主伐	間伐
総数	計	40,695	10,621	30,074
	前期	20,693	5,022	15,671
	後期	20,002	5,599	14,403
人工林	計	37,013	7,003	30,010
	前期	19,035	3,387	15,648
	後期	17,978	3,616	14,362
天然林	計	3,682	3,618	64
	前期	1,658	1,635	23
	後期	2,024	1,983	41

(ウ)人工造林・天然更新面積

単位 面積:ha

区分	計	人工造林				天然更新
		計	再造林	拡大造林	樹下植	
総数	14,291	8,570	4,288	2,763	1,519	5,721
前期	6,478	3,801	1,908	1,228	665	2,677
後期	7,813	4,769	2,380	1,535	854	3,044

(注)「拡大造林」は、天然林伐採跡地及び未立木地への造林である。

ウ 道有林

(ア)伐採立木材積

単位 材積:千m<sup>3</sup>

区分		伐採計			主伐			間伐		
		計	針葉樹	広葉樹	計	針葉樹	広葉樹	計	針葉樹	広葉樹
総数	計	283	255	28	105	95	10	178	160	18
	前期	151	136	15	51	46	5	100	90	10
	後期	132	119	13	54	49	5	78	70	8
人工林	計	275	249	26	105	95	10	170	154	16
	前期	147	133	14	51	46	5	96	87	9
	後期	128	116	12	54	49	5	74	67	7
天然林	計	8	6	2	-	-	-	8	6	2
	前期	4	3	1	-	-	-	4	3	1
	後期	4	3	1	-	-	-	4	3	1

(イ)伐採面積

単位 面積:ha

区分		伐採計	主伐	間伐
総数	計	4,068	1,062	3,006
	前期	2,241	529	1,712
	後期	1,827	533	1,294
人工林	計	3,972	1,062	2,910
	前期	2,174	529	1,645
	後期	1,798	533	1,265
天然林	計	96	-	96
	前期	67	-	67
	後期	29	-	29

(ウ)人工造林・天然更新面積

単位 面積:ha

区分	計	人工造林				天然更新
		計	再造林	拡大造林	樹下植	
総数	1,044	1,044	120	-	924	-
前期	531	531	90	-	441	-
後期	513	513	30	-	483	-

(注)「拡大造林」は、天然林伐採跡地及び未立木地への造林である。

(3) 持続的伐採可能量

ア 主伐(皆伐)上限量の目安(年間)

単位 材積:千m<sup>3</sup>

主伐(皆伐)上限量の目安(千m <sup>3</sup> )
589

イ 持続的可能伐採量(年間)

単位 再造林率:% 材積:千m<sup>3</sup>

再造林率	持続的伐採可能量	間伐立木材積	合計
100	589	164	753
90	530		694
80	471		635
70	412		576
60	353		517
50	295		459
40	236		400
30	177		341
20	118		282
10	59		223