

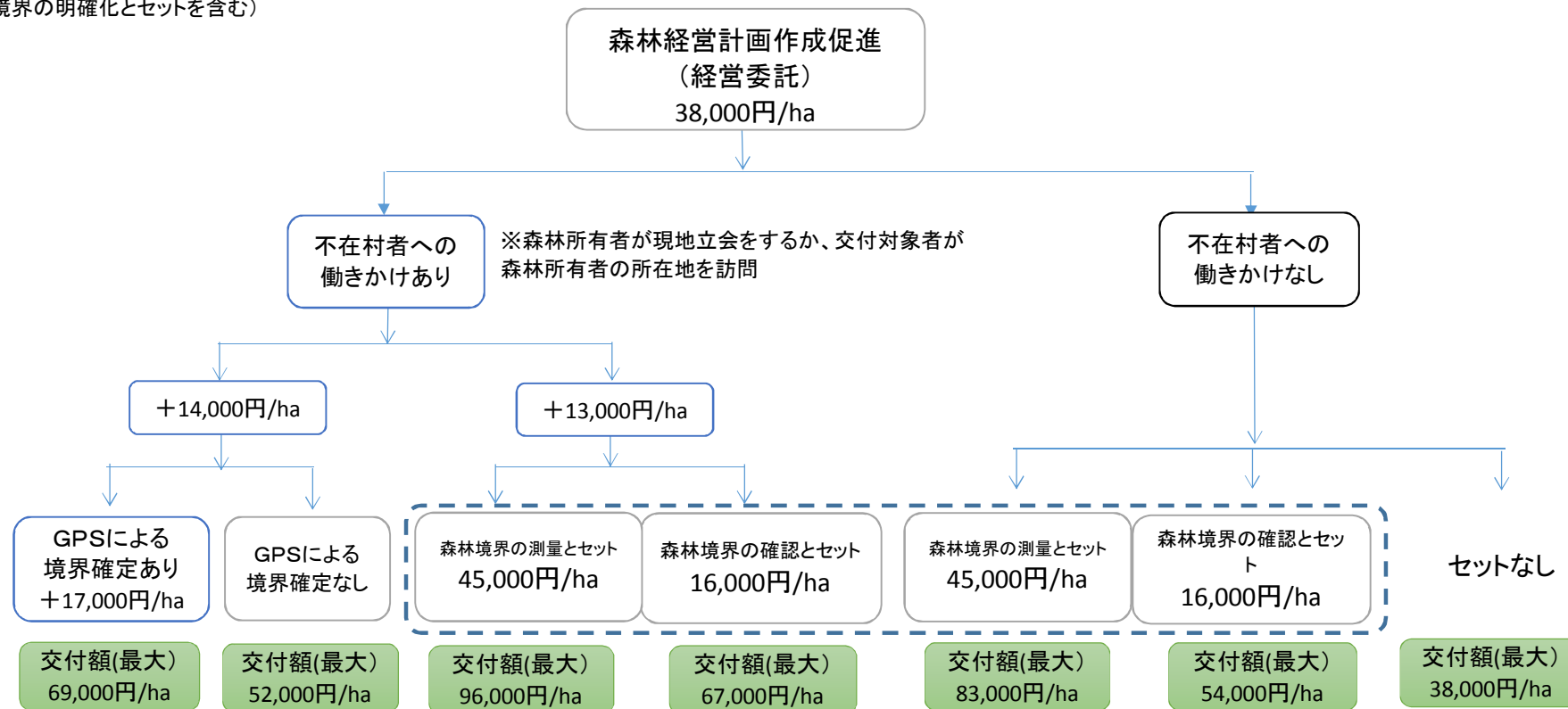
# 平成30年度森林整備地域活動支援交付金について

森林所有者や森林組合等が行う施業の集約化に必要な諸活動に対して、次の内容で支援します。

| 事業名           | 事業内容  | 対象活動  | 交付額の区分 ※交付額は上限額   |  | 事業実施主体  | 補助率  |
|---------------|---|---|---|--|---|--|
| 森林整備地域活動支援交付金 | 1 森林経営計画作成促進<br><br>森林経営計画が作成されていない森林への支援                                   | ① 森林簿等からの森林情報の収集<br>② 森林調査（立木調査、路網線形調査等）<br>③ 合意形成活動<br>④ 不在村森林所有者への合意形成活動（加算）<br>⑤ ④に加え、不在村森林所有者の森林でのGPSによる境界の確定   | ア 経営委託  | 森林経営委託契約の締結に基づき森林経営計画を作成するとともに、計画期間内の間伐の実施に合意が得られた森林の面積1haあたり 38,000円  | ・地域活動の着実な推進を図るため市町村長と締結する協定に基づき地域活動を行う者<br><br>・市町村 | ・定額<br><br>〔国 1/2〕<br>〔道 1/4〕<br>〔市町村 1/4〕 |
|               |   |   | イ 共同計画等   | 新たに森林経営計画を作成することに合意が得られた森林又は森林調査等の成果を市町村に提供する森林の面積1haあたり 8,000円  |   |  |
|               |   |   | ウ 間伐促進  | 森林経営計画の対象森林であって当該計画の計画期間内において計画を変更し間伐の実施に合意が得られた森林の面積1haあたり 30,000円  |   |  |
|               |   |   | エ 不在村森林所有者加算<br>(ア～ウの加算措置)  | (ア) 不在村森林所有者に対する合意形成活動を行った当該林所有者の森林面積1haあたり 14,000円<br><br>(イ) (ア)に加え、GPSを活用して境界の確定を行った不在村森林所有者の森林の面積1haあたり 17,000円を(ア)に加算 |   |  |
|               | 2 森林境界の明確化<br><br>境界が不明瞭なことで森林整備が進んでいない森林への支援<br><br>※ 1. 3の活動と併せて実施することも可能 | ① 森林簿等からの森林情報の収集<br>② 境界が不明瞭な森林で行う森林所有者の立会等による境界の確認<br>③ 境界が不明瞭な森林で行う空中写真の立体視等による境界の確認<br>④ 境界が不明瞭な森林で行う森林所有者の立会等による境界の測量<br>⑤ 地域活動により得られた情報の整理・保存・市町村への提供<br>⑥ 不在村森林所有者の現地立会（加算） | ア 森林境界の確認   | 境界の確認を行った森林の面積1haあたり<br><br>16,000円  | ・市町村  | ・定額  |
|               |   |   | イ 森林境界の測量   | 境界の測量を行った森林の面積1haあたり<br><br>45,000円  |   |  |
|               |   |   | ウ 不在村森林所有者加算  | 不在村森林所有者による現地立会により明確化を行った森林の面積1haあたり<br><br>13,000円  |   |  |
|               | 3 森林経営計画作成・森林境界の明確化に向けた条件整備<br><br>上記1～2の対象活動に必要な作業路網の改良への支援                | 事業内容の1～2の活動を行うために必要となる既存の作業路網の簡易な改良（路盤補強、土留め設置等）  | 事業内容1～2の対象活動の実施に関して市町村と締結する協定の対象森林について<br>ア 「森林経営計画作成促進」にひも付けされたもの<br>イ 「森林境界の明確化」にひも付けされたもの<br>ア・イ 森林の面積1haあたり<br><br>40,000円<br><br>※ 当メニューの積算基礎森林面積は、「森林経営計画作成促進」や「森林境界の明確化」の積算基礎森林面積とした森林面積となる。 | ・森林経営計画作成促進、森林境界の明確化に対する支援の協定に基づき地域活動を行う者<br><br>・市町村  | ・定額   |  |
|               | 4 意向調査の準備推進   | ① 森林簿等からの森林情報の収集<br>② 森林調査（立木調査等）<br>③ 調査内容の説明活動（不在村森林所有者に対する説明活動を含む）<br>④ 調査結果のとりまとめ   | 森林所有者の意向調査の事前準備を実施する森林の面積1haあたり<br><br>8,000円   | ・市町村   | ・定額<br><br>〔国 10/10〕                                |  |

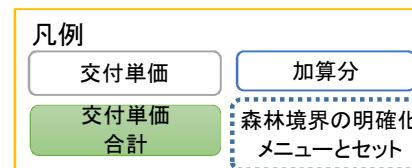
## 森林経営計画作成促進(経営委託)について

(森林境界の明確化とセットを含む)



※森林境界の測量はハンディGPSやデジタルコンパス等を利用し、測量した結果を森林計画図に反映するところまでを想定(GPSによる境界確定では、そこまでは求めている)

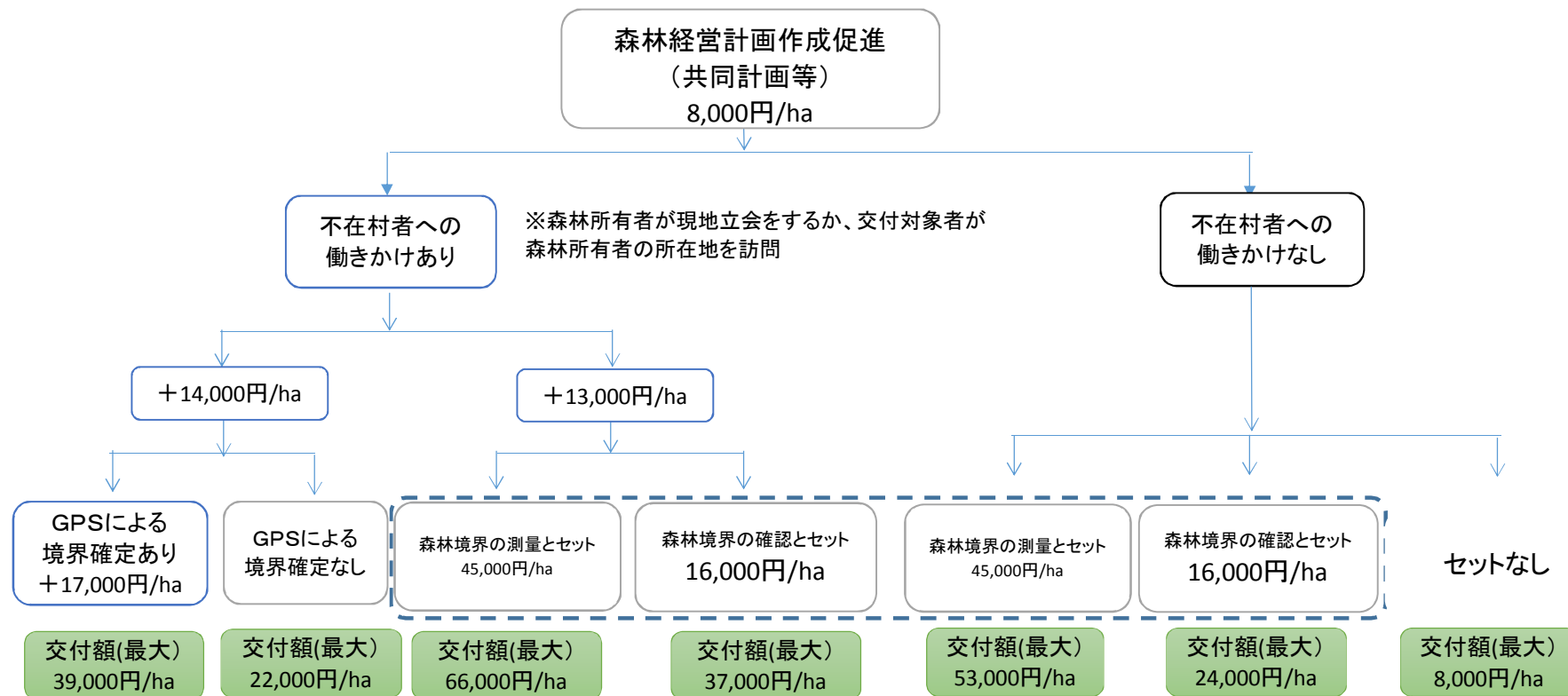
※森林経営計画作成促進(経営委託)と森林境界の明確化(測量・確認)をセットで実施の場合における不在村森林所有者への加算額は、13,000円/haなので注意。



※各交付単価の負担割合は  
国1/2、道1/4、市町村1/4

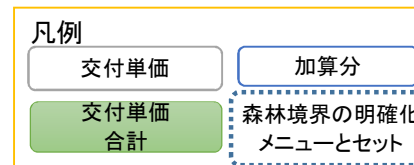
## 森林経営計画作成促進(共同計画等)について

(森林境界の明確化とセットを含む)



※森林境界の測量はハンディGPSやデジタルコンパス等を利用し、測量した結果を森林計画図に反映するところまでを想定(GPSによる境界確定では、そこまでは求めている)

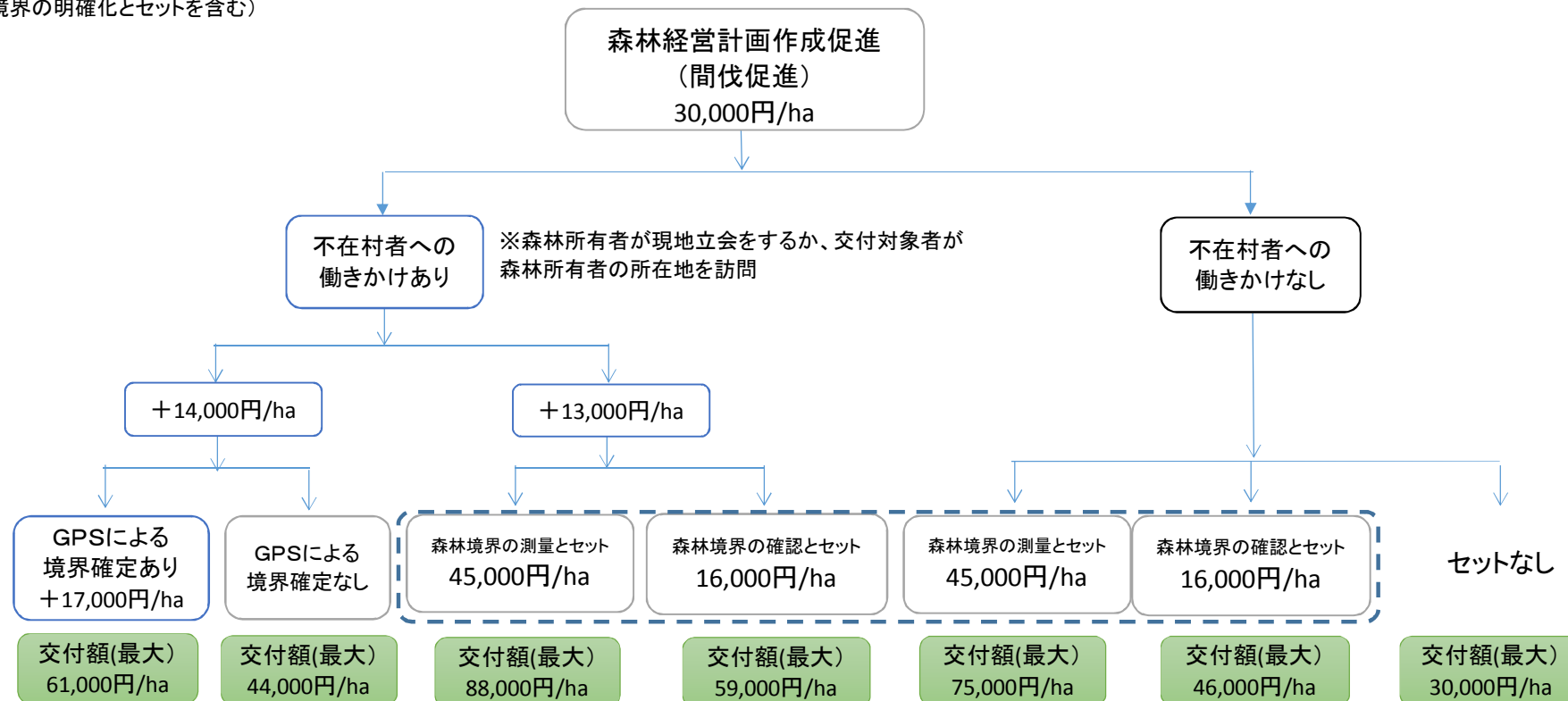
※森林経営計画作成促進(経営委託)と森林境界の明確化(測量・確認)をセットで実施の場合における不在村森



※各交付単価の負担割合は  
国1/2、道1/4、市町村1/4

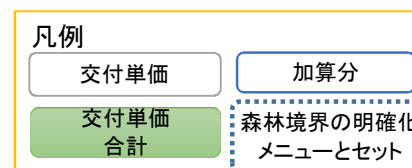
## 森林経営計画作成促進(間伐促進)について

(森林境界の明確化とセットを含む)



※森林境界の測量はハンディGPSやデジタルコンパス等を利用し、測量した結果を森林計画図に反映するところまでを想定(GPSによる境界確定では、そこまでは求めている)

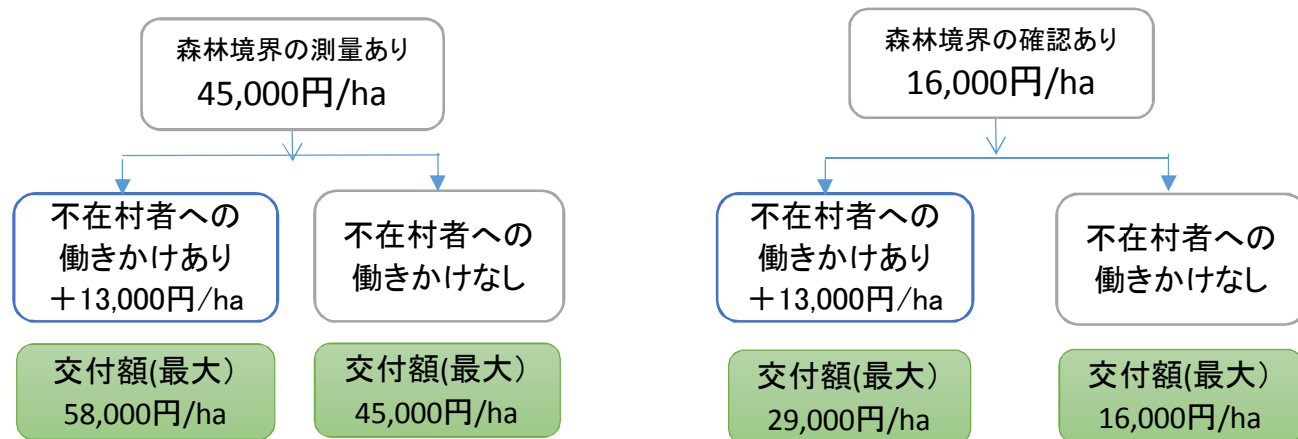
※森林経営計画作成促進(経営委託)と森林境界の明確化(測量・確認)をセットで実施の場合における不在村森林所有者への加算額は、13,000円/haなので注意。



※各交付単価の負担割合は  
国1/2、道1/4、市町村1/4

## 森林境界の明確化について

(当メニュー単独実施の場合)



※当メニューにおける不在村森林所有者加算の単価は13,000円/haなので注意  
(森林経営計画作成促進における加算の単価は14,000円/ha)

### 凡例

交付単価

加算分

交付単価  
合計

※各交付単価の負担割合は  
国1/2、道1/4、市町村1/4

各メニューの考え方(意向調査の準備推進 以外)

### 「森林経営計画作成促進・森林境界の明確化に向けた条件整備」について

