


# みなさん、『漁港の利用規制が変わりました』ご存じですか？

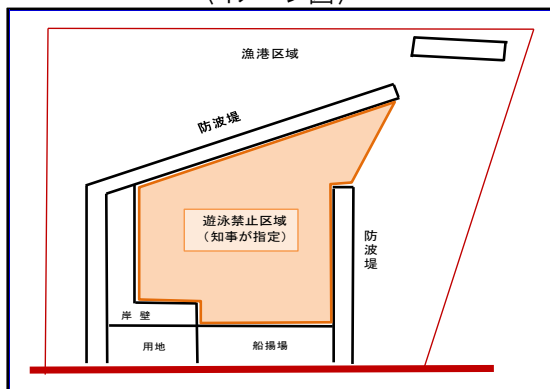
## 〈北海道漁港管理条例〉



### 【遊泳の制限】(第6条)

- ◆何人も漁港内の指定区域においては、遊泳をしてはなりません。
- ◆遊泳には、潜水、入水し釣りをする行為も含まれます。
- ◆対象の漁港は、道内の全漁港(分区、分港を含む。)です。
- ◆漁港内の規制範囲は、漁港の区域内の秩序の維持のために特に必要があると認めて知事が指定する区域です。  
(漁港漁場整備法第39条第5項の規定により知事が指定する放置等禁止区域内の水域と同じ)

〈イメージ図〉



〈放置等禁止看板写真〉



◆次に掲げる場合は規制対象から除外します。

- ◎漁業者が、漁業を営むために遊泳をする場合
- ◎漁業従事者が、漁業に従事するために遊泳をする場合
- ◎漁業協同組合が、当該組合の定款に定める事業の遂行のために遊泳をする場合
- ◎漁港漁場整備法第39条第1項又は条例第13条第1項の許可を受けた者が、当該許可に基づき遊泳をする場合
- ◎国、道若しくは市町村又は独立行政法人若しくは道が設立した地方独立行政法人が、あらかじめ知事に届け出て、遊泳をする場合

対象	国	・開発建設部による漁港の維持補修工事に係る調査や水産庁主催による小学生を対象とした海水生物観察
	道	・振興局による漁港の維持補修工事に伴う調査や水産技術普及指導所と漁協が共同で行うナマコ種苗放流調査
	市町村	・市町村と漁協が共同で行うナマコ養殖企業化試験調査
事例	独行	・寒地土木研究所による漁港整備の構造検討調査・試験
	地方独行	・道総研中央水産試験場と漁協が共同で行うウニ種苗放流調査

◎知事が特に必要があると認めて許可した場合

対象事例	1. 大学等による調査・研究、	2. 民間研究機関による調査・研究、	3. 報道機関による取材・撮影、
	4. その他上記に相当すると認める場合		

### 【罰則】(第20条)


- ◆違反して遊泳をした者は、5万円以下の罰金が科せられます。

### 【施行期日】

- ◆新たに許可制及び届出制の導入並びに罰則規定を設定するため、3か月の周知期間を設けることとし、平成29年4月1日から施行します。

### 【周知方法】

- ◆全漁港に「遊泳禁止区域」を図示した看板を設置します。
- ◆次の広告等に掲載します。
  - ◎北海道水産林務部水産局漁港漁村課「ホームページ」
  - ◎道及び市町村の各種広報誌
  - ◎釣りルール冊子「ルール＆マナー(フィッシングルール2017)」



### 【お問い合わせ先】



- |                    |                       |
|--------------------|-----------------------|
| 北海道水産林務部水産局漁港漁村課   | ☎011-204-5475(ダイヤルイン) |
| 宗谷総合振興局産業振興部水産課    | ☎0162-33-2945(ダイヤルイン) |
| 留萌振興局産業振興部水産課      | ☎0164-42-8474(ダイヤルイン) |
| 石狩振興局産業振興部水産課      | ☎011-204-5842(ダイヤルイン) |
| 後志総合振興局産業振興部水産課    | ☎0136-23-1393(ダイヤルイン) |
| 松山振興局産業振興部水産課      | ☎0139-52-6554(ダイヤルイン) |
| 渡島総合振興局産業振興部水産課    | ☎0138-47-9483(ダイヤルイン) |
| 胆振総合振興局産業振興部水産課    | ☎0143-24-9810(ダイヤルイン) |
| 日高振興局産業振興部水産課      | ☎0146-22-9325(ダイヤルイン) |
| 十勝総合振興局産業振興部水産課    | ☎0155-26-9058(ダイヤルイン) |
| 釧路総合振興局産業振興部水産課    | ☎0154-43-9212(ダイヤルイン) |
| 根室振興局産業振興部水産課      | ☎0153-23-6852(ダイヤルイン) |
| オホーツク総合振興局産業振興部水産課 | ☎0152-41-0657(ダイヤルイン) |

次の表は、北海道漁港管理条例（昭和32年北海道条例第31号）第6条第1項の規定により、漁港の区域内の秩序の維持のため特に必要があると認めて知事が指定する遊泳（潜水を含む。）をしてはならない区域を一覧表にまとめたものです。

（参考）

平成28年12月27日 北海道告示第 748号（新規）平成29年1月1日施行  
 平成30年 2月13日 北海道告示第 114号（変更）平成30年4月1日施行

漁 港 名 (所在市町村名)	指 定 区 域
オホーツク枝幸漁港(音標地区) (枝幸町)	西防波堤、北防波堤、西防波堤北端西側角と北防波堤西端北側角を結ぶ直線及び陸岸によって囲まれた別図に示す水域
オホーツク枝幸漁港(乙忠部地区) (枝幸町)	北防波堤、東防波堤、南防波堤、東防波堤南端西側角と南防波堤東端南側角を結ぶ直線及び陸岸によって囲まれた別図に示す水域
オホーツク枝幸漁港(山臼地区) (枝幸町)	北防波堤、東防波堤①、東防波堤②、南防波堤、東防波堤①東端南側角と東防波堤②北端北側角を結ぶ直線及び陸岸によって囲まれた別図に示す水域
オホーツク枝幸漁港(徳志別地区) (枝幸町)	北防波堤、東防波堤、南防波堤、東防波堤東端南側角と南防波堤東端南側角を結ぶ直線及び陸岸によって囲まれた別図に示す水域
オホーツク枝幸漁港(岡島地区) (枝幸町)	北防波堤、東防波堤、南防波堤、東防波堤南端西側角と南防波堤東端南側角を結ぶ直線及び陸岸によって囲まれた別図に示す水域
オホーツク枝幸北漁港(問牧地区) (枝幸町)	北防波堤、東防波堤、東防波堤突堤、南防波堤、東防波堤突堤南端東側角と南防波堤北端東側角を結ぶ直線及び陸岸によって囲まれた別図に示す水域
オホーツク枝幸北漁港(目梨泊地区) (枝幸町)	北防波堤、東防波堤①、東防波堤②、北防波堤北端南側角と東防波堤①西端北側角を結ぶ直線及び陸岸によって囲まれた別図に示す水域
斜内漁港 (浜頓別町)	西防波堤、北防波堤、東防波堤、北防波堤東端南側角と東防波堤北端東側角を結ぶ直線及び陸岸によって囲まれた別図に示す水域
頓別漁港 (浜頓別町)	導流堤、北防波堤、東防波堤、南防波堤、東防波堤東端南側角と南防波堤北端東側角を結ぶ直線、第3漁船保管施設用地護岸東端南側角と第2駐車場用地護岸南端東側角を結ぶ直線及び陸岸によって囲まれた別図に示す水域
浜猿払漁港 (猿払村)	北防波堤、東防波堤、南防波堤、東防波堤東端南側角と南防波堤北端東側角を結ぶ直線及び陸岸によって囲まれた別図に示す水域

浜鬼志別漁港 (猿払村)	西防波堤、第2西防波堤、第2東防波堤、第1東防波堤、第2西防波堤東端北側角と第2東防波堤北端北側角を結ぶ直線及び陸岸によって囲まれた別図に示す水域
知来別漁港 (猿払村)	防砂堤、外防波堤、東防波堤、外防波堤東端南側角と東防波堤北端東側角を結ぶ直線、護岸②西端南側角と護岸③西端北側角を結ぶ直線及び陸岸によって囲まれた別図に示す水域
東浦漁港 (稚内市)	北防波堤、北外防波堤①、北外防波堤②、南外防波堤、北防波堤南端東側角と北外防波堤①北端北側角を結ぶ直線及び陸岸によって囲まれた別図に示す水域
宗谷漁港(珊瑚地区) (稚内市)	西防波堤、北防波堤、東防波堤、北防波堤東端南側角と東防波堤北端東側角を結ぶ直線、第2船揚場西端南側角と護岸①南端東側角を結ぶ直線及び陸岸によって囲まれた別図に示す水域
宗谷漁港(清浜地区) (稚内市)	北防波堤、東防波堤、北防波堤北端南側角と東防波堤西端北側角を結ぶ直線及び陸岸によって囲まれた別図に示す水域
宗谷漁港(宗谷地区) (稚内市)	南防波堤、西防波堤、北防波堤、南防波堤西端南側角と西防波堤南端東側角を結ぶ直線及び陸岸によって囲まれた別図に示す水域
富磯漁港 (稚内市)	南防波堤、西防波堤、南防波堤西端南側角と西防波堤南端東側角を結ぶ直線及び陸岸によって囲まれた別図に示す水域
声問漁港 (稚内市)	(漁港部) 西防波堤、北防波堤、東防波堤、西防波堤北端北側角と北防波堤西端西側角を結ぶ直線及び陸岸によって囲まれた別図に示す水域 (河川部) 東防波堤、導流堤、東防波堤北端東側角と導流堤北端東側角を結ぶ直線、東護岸南端西側角と西護岸南端東側角を結ぶ直線及び陸岸によって囲まれた別図に示す水域
恵山泊漁港 (稚内市)	南防波堤、西防波堤、南防波堤西端南側角と西防波堤南端南側角を結ぶ直線及び陸岸によって囲まれた別図に示す水域
西稚内漁港 (稚内市)	南防波堤、北防波堤、南防波堤北端西側角と北防波堤南端南側角を結ぶ直線及び陸岸によって囲まれた別図に示す水域
抜海漁港 (稚内市)	島防波堤、防砂堤、南防波堤、北防波堤、島防波堤西端北側角と北防波堤西端南側角を結ぶ直線及び陸岸によって囲まれた別図に示す水域
稚咲内漁港 (豊富町)	南防波堤、西防波堤、北防波堤、西防波堤西端南側角と北防波堤南端西側角を結ぶ直線及び陸岸によって囲まれた別図に示す水域
東上泊漁港 (礼文町)	北防波堤、東防波堤、南防波堤、東防波堤南端西側角と南防波堤東端南側角を結ぶ直線及び陸岸によって囲まれた別図に示す水域
幌泊漁港 (礼文町)	北防波堤、北防波堤突堤、東防波堤、北防波堤突堤南端東側角と東防波堤北端東側角を結ぶ直線及び陸岸によって囲まれた別図に示

	す水域
浜中漁港（浜中地区） （礼文町）	西防波堤、北防波堤、東防波堤、西防波堤東端南側角と北防波堤西端北側角を結ぶ直線及び陸岸によって囲まれた別図に示す水域
浜中漁港（江戸屋地区） （礼文町）	北防波堤、東防波堤、北防波堤東端南側角と東防波堤北端東側角を結ぶ直線及び陸岸によって囲まれた別図に示す水域
須古頓漁港 （礼文町）	北防波堤、東防波堤、北防波堤東端南側角と東防波堤北端東側角を結ぶ直線及び陸岸によって囲まれた別図に示す水域
礼文西漁港（鉄府地区） （礼文町）	北防波堤、東防波堤、北防波堤北端東側角と東防波堤西端北側角を結ぶ直線及び陸岸によって囲まれた別図に示す水域
西上泊漁港 （礼文町）	南防波堤、北防波堤、南防波堤西端北側角、北防波堤南端西側角を結ぶ直線及び陸岸によって囲まれた別図に示す水域
宇遠内漁港 （礼文町）	南防波堤、西防波堤、西防波堤北端東側角と－2.5m物揚場北端西側角を結ぶ直線及び陸岸によって囲まれた別図に示す水域
礼文西漁港（元地地区） （礼文町）	西防波堤、北防波堤、西防波堤北端東側角と北防波堤西端北側角を結ぶ直線及び陸岸によって囲まれた別図に示す水域
知床漁港 （礼文町）	北防波堤、南防波堤、北防波堤南端東側角と南防波堤南端東側角を結ぶ直線及び陸岸によって囲まれた別図に示す水域
差閉漁港 （礼文町）	東防波堤①、東防波堤②、東防波堤①東端北側角と東防波堤②北端西側角を結ぶ直線及び陸岸によって囲まれた別図に示す水域
香深井漁港 （礼文町）	北防波堤、南防波堤、北防波堤東端北側角と南防波堤北端西側角を結ぶ直線及び陸岸によって囲まれた別図に示す水域
内路漁港 （礼文町）	東防波堤、南防波堤、東防波堤南端南側角と南防波堤北端東側角を結ぶ直線、第2天日加工用地護岸西端南側角と第2漁船保管施設用地護岸西端北側角を結ぶ直線及び陸岸によって囲まれた別図に示す水域
新湊漁港（栄浜地区） （利尻町）	南防波堤、西防波堤、北防波堤、西防波堤北端東側角と北防波堤西端北側角を結ぶ直線及び陸岸によって囲まれた別図に示す水域
新湊漁港（新湊地区） （利尻町）	南防波堤、西防波堤、南防波堤西端北側角と西防波堤南端西側角を結ぶ直線及び陸岸によって囲まれた別図に示す水域
蘭泊漁港 （利尻町）	南防波堤、西防波堤、北防波堤、南防波堤西端南側角と西防波堤南端東側角を結ぶ直線及び陸岸によって囲まれた別図に示す水域
仙法志漁港	東防波堤、南防波堤、旧南防波堤、東防波堤西端南側角と南防波

(利尻町)	堤南端東側角を結ぶ直線及び陸岸によって囲まれた別図に示す水域
御崎漁港 (利尻町)	西防波堤、北防波堤、北防波堤北端北側角と用地護岸西端南側角を結ぶ直線及び陸岸によって囲まれた別図に示す水域
鬼脇漁港（南浜地区） (利尻富士町)	南防波堤、北側－2.5m物揚場北端東側角と南防波堤東端北側角を結ぶ直線及び陸岸によって囲まれた別図に示す水域
鬼脇漁港（旭浜地区） (利尻富士町)	東防波堤、南防波堤、東防波堤南端西側角と南防波堤東端南側角を結ぶ直線及び陸岸によって囲まれた別図に示す水域
雄忠志内漁港 (利尻富士町)	北防波堤、東防波堤、北防波堤東端南側角と東防波堤北端東側角を結ぶ直線及び陸岸によって囲まれた別図に示す水域
本泊漁港（本泊地区） (利尻富士町)	西防波堤、東防波堤、西防波堤北端北側角と東防波堤西端北側角を結ぶ直線及び陸岸によって囲まれた別図に示す水域
本泊漁港（大磯地区） (利尻富士町)	西防波堤、西防波堤突堤、北防波堤、西防波堤突堤東端北側角と北防波堤西端北側角を結ぶ直線及び陸岸によって囲まれた別図に示す水域
遠別漁港 (遠別町)	南防波堤、北防波堤、南防波堤北端北側角と北防波堤西端北側角を結ぶ直線及び陸岸によって囲まれた別図に示す水域
豊岬漁港 (初山別村)	北防波堤、西防波堤、東防波堤、北防波堤北端東側角と東防波堤北端東側角を結ぶ直線及び陸岸によって囲まれた別図に示す水域
初浦漁港 (初山別村)	西防波堤、南防波堤、北防波堤、西防波堤北端東側角と北防波堤西端北側角を結ぶ直線及び陸岸によって囲まれた別図に示す水域
天売焼尻漁港 (西浦地区) (羽幌町)	北防波堤、東防波堤、北防波堤東端南側角と東防波堤北端東側角を結ぶ直線及び陸岸によって囲まれた別図に示す水域
天売焼尻漁港 (前浜地区) (羽幌町)	南防波堤、西防波堤、東防波堤、南防波堤東端北側角と東防波堤南端東側角を結ぶ直線及び陸岸によって囲まれた別図に示す水域
苫前漁港 (苫前町)	北防波堤、西防波堤、東外防波堤、北防波堤北端南側角と東外防波堤西端北側角を結ぶ直線及び陸岸によって囲まれた別図に示す水域
力昼漁港 (苫前町)	西防波堤、南防波堤、北防波堤、西防波堤北端西側角と北防波堤南端西側角を結ぶ直線及び陸岸によって囲まれた別図に示す水域
鬼鹿漁港 (小平町)	西防波堤、北防波堤、西防波堤北端東側角と北防波堤西端北側角を結ぶ直線及び陸岸によって囲まれた別図に示す水域
白谷漁港 (小平町)	西防波堤、北防波堤、西防波堤北端東側角と北防波堤西端北側角を結ぶ直線及び陸岸によって囲まれた別図に示す水域

三泊漁港 (留萌市)	西防波堤、南防波堤、北防波堤、西防波堤北端東側角と北防波堤西端北側角を結ぶ直線及び陸岸によって囲まれた別図に示す水域
礼受漁港 (留萌市)	北防波堤突堤、北防波堤、東防波堤、北防波堤突堤東端南側角と東防波堤北端西側角を結ぶ直線及び陸岸によって囲まれた別図に示す水域
阿分漁港 (増毛町)	西防波堤、南防波堤、第2西防波堤、北防波堤、西防波堤北端東側角と第2西防波堤西端北側角を結ぶ直線及び陸岸によって囲まれた別図に示す水域
別莉漁港 (増毛町)	北防波堤、西防波堤、東防波堤、北防波堤北端東側角と東防波堤北端東側角を結ぶ直線及び陸岸によって囲まれた別図に示す水域
岩老漁港 (増毛町)	北防波堤、東防波堤、北防波堤北端東側角と東防波堤西端北側角を結ぶ直線及び陸岸によって囲まれた別図に示す水域
雄冬漁港 (増毛町)	西防波堤、第2北防波堤、西防波堤北端東側角と第2北防波堤西端北側角を結ぶ直線及び陸岸によって囲まれた別図に示す水域
古潭漁港 (石狩市)	西防波堤、南防波堤、西防波堤南端南側角と南防波堤西端南側角を結ぶ直線及び陸岸によって囲まれた別図に示す水域
厚田漁港 (石狩市)	西防波堤、南防波堤、西防波堤南端東側角と南防波堤西端南側角を結ぶ直線及び陸岸によって囲まれた別図に示す水域
濃昼漁港 (石狩市)	西防波堤、南防波堤、西防波堤南端東側角と南防波堤西端南側角を結ぶ直線及び陸岸によって囲まれた別図に示す水域
浜益漁港(浜益地区) (石狩市)	北防波堤、西防波堤、北防波堤南端東側角と西防波堤北端西側角を結ぶ直線及び陸岸によって囲まれた別図に示す水域
浜益漁港(群別地区) (石狩市)	西防波堤、北防波堤、南防波堤、西防波堤南端東側角と南防波堤西端南側角を結ぶ直線及び陸岸によって囲まれた別図に示す水域
浜益漁港(幌地区) (石狩市)	西防波堤、北防波堤、南防波堤、西防波堤南端東側角と南防波堤西端南側角を結ぶ直線及び陸岸によって囲まれた別図に示す水域
祝津漁港 (小樽市)	(本港) 東防波堤、東防波堤南端西側角と-3.0m岸壁南側基部を結ぶ直線及び陸岸によって囲まれた別図に示す水域 (副港) 北防波堤、突堤、北防波堤南端西側角と突堤東端南側角を結ぶ直線及び陸岸によって囲まれた別図に示す水域
塩谷漁港 (小樽市)	北防波堤、西防波堤、外防波堤、南防波堤、西防波堤南端西側角と外防波堤東端南側角を結ぶ直線、外防波堤西端南側角と南防波堤西端北側角を結ぶ直線及び陸岸によって囲まれた別図に示す水域

忍路漁港 (小樽市)	東防波堤、東防波堤南端東側角とイ点（東防波堤南側基部から東防波堤南端東側角に沿って延長した直線と船揚場①南端南側角から西側角に沿って延長した直線との交点）を結ぶ直線、イ点と船揚場①南端西側角を結ぶ直線、船揚場①北端北側角と船揚場②西端南側角を結ぶ直線、道路護岸基部から先端へ15メートルの点と-2.5m物揚場東端南側角を結ぶ直線及び陸岸によって囲まれた別図に示す水域
余市漁港（本港地区） (余市町)	(漁港施設) 南防波堤、東防波堤、北防波堤、東防波堤北端東側角と北防波堤東端南側角を結ぶ直線及び陸岸によって囲まれた別図に示す水域 (利用調整施設) 南防波堤、東防波堤、新南防波堤、東防波堤南端西側角と新南防波堤北端東側角を結ぶ直線及び陸岸によって囲まれた別図に示す水域
余市漁港（出足平地区） (余市町)	砂防堤、南防波堤、東防波堤、南防波堤東端南側角と東防波堤南端西側角を結ぶ直線及び陸岸によって囲まれた別図に示す水域
余市漁港（島泊地区） (余市町)	西防波堤、西防波堤東端南側角とイ点（西防波堤東端を南側に沿って延長した直線と船揚場南端を東側に沿って延長した直線との交点）を結ぶ直線、イ点と船揚場南端東側角を結ぶ直線及び陸岸によって囲まれた別図に示す水域
余市漁港（湯内地区） (余市町)	北防波堤、南防波堤、東防波堤、北防波堤東端南側角と東防波堤北端東側角を結ぶ直線及び陸岸によって囲まれた別図に示す水域
古平漁港 (古平町)	東防波堤、西外防波堤、東防波堤南端南側角と西外防波堤東端北側角を結ぶ直線及び陸岸によって囲まれた別図に示す水域
美国漁港 (積丹町)	北防波堤、南防波堤、北防波堤東端南側角と南防波堤北端東側角を結ぶ直線及び陸域によって囲まれた別図に示す水域
幌武意漁港 (積丹町)	北防波堤、南防波堤、東防波堤、北防波堤東端南側角と東防波堤北端東側角を結ぶ直線及び陸岸によって囲まれた別図に示す水域
入舸漁港 (積丹町)	北防波堤、外防波堤、北防波堤南端西側角と外防波堤北端東側角を結ぶ直線、外防波堤南端東側角と海岸護岸東端南側角を結ぶ直線及び陸岸によって囲まれた別図に示す水域
日司漁港 (積丹町)	西防波堤突堤、西防波堤、北防波堤、南防波堤、西防波堤突堤南端東側角と南防波堤西端南側角を結ぶ直線及び陸岸によって囲まれた別図に示す水域
野塚漁港 (積丹町)	北防波堤、西防波堤、東防波堤、北防波堤東端南側角と東防波堤北端東側角を結ぶ直線及び陸岸によって囲まれた別図に示す水域
余別（来岸）漁港 (積丹町)	北防波堤、南防波堤、北防波堤東端南側角と南防波堤北端東側角を結ぶ直線及び陸岸によって囲まれた別図に示す水域

余別（余別）漁港 （積丹町）	北外防波堤、北外防波堤波除堤、西防波堤、北防波堤、北外防波堤波除堤南端西側角と西防波堤北端東側角を結ぶ直線、西防波堤南端西側角と北防波堤北端東側角を結ぶ直線及び陸岸によって囲まれた別図に示す水域
神岬漁港 （積丹町）	南防波堤、西防波堤、西防波堤突堤、北防波堤、西防波堤突堤東端北側角と北防波堤西端北側角を結ぶ直線及び陸岸によって囲まれた別図に示す水域
神恵内漁港（川白地区） （神恵内村）	西防波堤、西防波堤南端東側角と東護岸西端南側角を結ぶ直線及び陸岸によって囲まれた別図に示す水域
神恵内漁港（珊瑚内地区） （神恵内村）	西防波堤、東防波堤、西防波堤北端東側角と東防波堤西端北側角を結ぶ直線及び陸岸によって囲まれた別図に示す水域
神恵内漁港（赤石地区） （神恵内村）	新西防波堤、南防波堤、新西防波堤南端東側角と南防波堤西端南側角を結ぶ直線及び陸岸によって囲まれた別図に示す水域
神恵内漁港（本港地区） （神恵内村）	西防波堤、西防波堤突堤、南防波堤、西防波堤突堤東端北側角と南防波堤西端南側角を結ぶ直線及び陸岸によって囲まれた別図に示す水域
盃漁港（盃地区） （泊村）	北防波堤、西防波堤、北防波堤南端東側角と西防波堤北端南側角を結ぶ直線及び陸岸によって囲まれた別図に示す水域
盃漁港（カブト地区） （泊村）	西防波堤、北防波堤、南防波堤、西防波堤南端東側角と南防波堤西端南側角を結ぶ直線及び陸岸によって囲まれた別図に示す水域
泊（後志）漁港 （泊村）	北防波堤、西防波堤、北防波堤南端東側角と西防波堤北端西側角を結ぶ直線及び陸岸によって囲まれた別図に示す水域
茶津漁港 （泊村）	西防波堤、東防波堤、西防波堤東端南側角と東防波堤西端南側角を結ぶ直線及び陸岸によって囲まれた別図に示す水域
敷島内漁港 （岩内町）	西防波堤、東防波堤、西防波堤東端北側角と東防波堤西端北側角を結ぶ直線及び陸岸によって囲まれた別図に示す水域
尻別漁港 （蘭越町）	尻別川左岸の物揚場128.6メートル地先のうち別図に示す幅員40メートルの水域及び尻別川右岸の別図で示す船揚場29.4メートル及び10.0メートルの水域
横潤漁港 （寿都町）	北防波堤、北防波堤突堤、東防波堤、北防波堤突堤東端南側角と東防波堤北端東側角を結ぶ直線及び陸岸によって囲まれた別図に示す水域
鮫泊漁港 （寿都町）	北防波堤、東防波堤、北防波堤東端南側角と東防波堤北端東側角を結ぶ直線及び陸岸によって囲まれた別図に示す水域
美谷（歌棄）（北	北防波堤、西防波堤、北防波堤南端南側角と西防波堤西端南側角



美谷) 漁港 (寿都町)	を結ぶ直線及び陸岸によって囲まれた別図に示す水域
美谷(歌棄)(本 美谷) 漁港 (寿都町)	西防波堤、北防波堤、西防波堤東端南側角と北防波堤北端東側角を結ぶ直線及び陸岸によって囲まれた別図に示す水域
有戸漁港 (寿都町)	西防波堤、南防波堤、西防波堤南端東側角と南防波堤西端南側角を結ぶ直線及び陸岸によって囲まれた別図に示す水域
樽岸漁港 (寿都町)	突堤、南防波堤、突堤東端南側角と南防波堤東端南側角を結ぶ直線及び陸岸によって囲まれた別図に示す水域
寿都漁港 (寿都町)	北外防波堤、北防波堤、北防波堤東端南側角と船揚場南端東側角を結ぶ直線及び陸岸によって囲まれた別図に示す水域
政泊漁港 (寿都町)	西防波堤、東防波堤、西防波堤東端北側角と東防波堤西端北側角を結ぶ直線及び陸岸によって囲まれた別図に示す水域
厚瀬漁港(歌島 地区) (島牧村)	東防波堤、北防波堤、西防波堤、北防波堤南端東側角と西防波堤北端西側角を結ぶ直線及び陸岸によって囲まれた別図に示す水域
厚瀬漁港(厚瀬 地区) (島牧村)	北防波堤、西防波堤、北防波堤西端南側角と西防波堤北端西側角を結ぶ直線及び陸岸によって囲まれた別図に示す水域
軽臼漁港 (島牧村)	北防波堤、東防波堤、西防波堤、北防波堤西端南側角と西防波堤北端西側角を結ぶ直線及び陸岸によって囲まれた別図に示す水域
千走漁港(永豊 地区) (島牧村)	北防波堤、西防波堤、南防波堤、西防波堤南端南側角と南防波堤西端南側角を結ぶ直線及び陸岸によって囲まれた別図に示す水域
千走漁港(千走 地区) (島牧村)	東防波堤、南防波堤、東防波堤東端南側角と南防波堤北端東側角を結ぶ直線及び陸岸によって囲まれた別図に示す水域
千走漁港(原歌 地区) (島牧村)	北防波堤、西防波堤、北防波堤西端南側角と西防波堤北端西側角を結ぶ直線及び陸岸によって囲まれた別図に示す水域
千走漁港(第二 栄浜地区) (島牧村)	西防波堤、北防波堤、北防波堤突堤、東防波堤、北防波堤突堤東端南側角と東防波堤北端東側角を結ぶ直線及び陸岸によって囲まれた別図に示す水域
須築漁港 (せたな町)	(旧港部) 西防波堤、北防波堤、西防波堤北端東側角と北防波堤西端北側角を結ぶ直線及び陸岸によって囲まれた別図に示す水域 (新港部) 外西防波堤、外西防波堤南端東側角と船揚場南端西側角を結ぶ直線及び陸岸に囲まれた別図に示す水域

狩場漁港（美谷地区） （せたな町）	西防波堤、北防波堤、西防波堤北端北側角と北防波堤南端西側角を結ぶ直線及び陸岸によって囲まれた別図に示す水域
狩場漁港（吹込地区） （せたな町）	西防波堤、北防波堤、西防波堤北端東側角と北防波堤西端北側角を結ぶ直線及び陸岸によって囲まれた別図に示す水域
狩場漁港（虻羅地区） （せたな町）	南防波堤、北防波堤、南防波堤北端東側角と北防波堤西端北側角を結ぶ直線及び陸岸によって囲まれた別図に示す水域
狩場漁港（中歌地区） （せたな町）	旧北防波堤、旧西防波堤②、北防波堤、旧西防波堤①、旧北防波堤西端南側角と旧西防波堤①北端西側角を結ぶ直線及び陸岸によって囲まれた別図に示す水域
鵜泊漁港（鵜泊地区） （せたな町）	外防波堤、外西防波堤、北防波堤、外防波堤北端東側角と外西防波堤西端北側角を結ぶ直線及び陸岸によって囲まれた別図に示す水域
鵜泊漁港（太櫓地区） （せたな町）	北防波堤、西防波堤、北防波堤南端東側角と西防波堤西端南側角を結ぶ直線及び陸岸によって囲まれた別図に示す水域
太田漁港 （せたな町）	西防波堤、北防波堤、南防波堤、西防波堤南端東側角と南防波堤西端南側角を結ぶ直線及び陸岸によって囲まれた別図に示す水域
上浦（上浦）漁港 （せたな町）	西防波堤、北防波堤、西防波堤北端北側角と北防波堤西端北側角を結ぶ直線及び陸岸によって囲まれた別図に示す水域
上浦（都）漁港 （せたな町）	南防波堤、東防波堤、南防波堤東端北側角と東防波堤南端東側角を結ぶ直線及び陸岸によって囲まれた別図に示す水域
久遠漁港 （せたな町）	島防波堤、外南防波堤、南防波堤、北波除堤、島防波堤東端北側角と外南防波堤西端南側角を結ぶ直線、島防波堤西端北側角と北波除堤南端西側角を結ぶ直線及び陸岸によって囲まれた別図に示す水域
宮野漁港 （せたな町）	南防波堤、西防波堤、南防波堤東端北側角と船揚場東端南側角を結ぶ直線及び陸岸によって囲まれた別図に示す水域
平浜漁港 （せたな町）	北防波堤、北防波堤西端南側角と船揚場南端西側角を結ぶ直線及び陸岸によって囲まれた別図に示す水域
白泉漁港 （せたな町）	北防波堤、北防波堤北端西側角と船揚場西端北側角を結ぶ直線及び陸岸によって囲まれた別図に示す水域
長磯漁港 （せたな町）	外防波堤、突堤、西防波堤、南防波堤、外防波堤南端東側角と突堤東端南側角を結ぶ直線、突堤東端北側角と南防波堤西端南側角を結ぶ直線及び陸岸によって囲まれた別図に示す水域
豊浜漁港	西防波堤、南防波堤、西防波堤南端東側角と南防波堤西端南側角

(乙部町)	を結ぶ直線及び陸岸によって囲まれた別図に示す水域
乙部漁港(元和地区) (乙部町)	西防波堤、北防波堤、西防波堤北端東側角と北防波堤西端北側角を結ぶ直線及び陸岸によって囲まれた別図に示す水域
乙部漁港(乙部地区) (乙部町)	第2外防波堤、北防波堤、西護岸、第2外防波堤北端東側角と北防波堤西端北側角を結ぶ直線、第2外防波堤南端西側角と西護岸隅角部西側角を結ぶ直線及び陸岸によって囲まれた別図に示す水域
江差追分漁港(泊地区) (江差町)	西防波堤、北防波堤、西防波堤北端東側角と北防波堤西端北側角を結ぶ直線及び陸岸によって囲まれた別図に示す水域
江差追分漁港(五勝手地区) (江差町)	西防波堤突堤、西防波堤、東防波堤、西防波堤突堤東端南側角と東防波堤西端北側角を結ぶ直線及び陸岸によって囲まれた別図に示す水域
上ノ国漁港(上ノ国地区) (上ノ国町)	北防波堤突堤、北防波堤、東防波堤、南防波堤、北防波堤突堤南端西側角と東防波堤北端東側角を結ぶ直線及び陸岸によって囲まれた別図に示す水域
上ノ国漁港(大崎地区) (上ノ国町)	西防波堤突堤、西防波堤、北防波堤、西防波堤突堤東端南側角と北防波堤西端北側角を結ぶ直線及び陸岸によって囲まれた別図に示す水域
上ノ国漁港(汐吹地区) (上ノ国町)	西防波堤、北防波堤、西防波堤北端東側角と北防波堤西端北側角を結ぶ直線及び陸岸によって囲まれた別図に示す水域
上ノ国漁港(石崎地区) (上ノ国町)	西防波堤、北防波堤、東防波堤、西防波堤北端東側角と北防波堤北端西側角を結ぶ直線及び陸岸によって囲まれた別図に示す水域
上ノ国漁港(小砂子地区) (上ノ国町)	西防波堤突堤、西防波堤、北防波堤、西防波堤突堤東端南側角と北防波堤北端北側角を結ぶ直線及び陸岸によって囲まれた別図に示す水域
奥尻漁港(稲穂地区) (奥尻町)	北防波堤、東防波堤、北防波堤北端東側角と東防波堤西端北側角を結ぶ直線及び陸岸によって囲まれた別図に示す水域
奥尻漁港(勘太浜地区) (奥尻町)	東防波堤突堤、東防波堤、南防波堤、北防波堤、東防波堤突堤西端南側角と北防波堤東端北側角を結ぶ直線及び陸岸によって囲まれた別図に示す水域
奥尻漁港(宮津地区) (奥尻町)	東防波堤、北防波堤、東防波堤東端北側角と北防波堤東端北側角を結ぶ直線及び陸岸によって囲まれた別図に示す水域
奥尻漁港(赤石地区) (奥尻町)	東防波堤突堤、東防波堤、北防波堤、東防波堤突堤西端南側角と北防波堤東端北側角を結ぶ直線及び陸岸によって囲まれた別図に示す水域

奥尻漁港（松江地区） （奥尻町）	東防波堤、北防波堤、東防波堤北端西側角と北防波堤東端北側角を結ぶ直線及び陸岸によって囲まれた別図に示す水域
青苗漁港 （奥尻町）	南防波堤、東防波堤、南防波堤東端北側角と東防波堤南端東側角を結ぶ直線、東防波堤北端北側角と東護岸東端北側角を結ぶ直線及び陸岸によって囲まれた別図に示す水域
神威脇漁港 （奥尻町）	西防波堤、東防波堤、南防波堤、西防波堤南端東側角と南防波堤西端南側角を結ぶ直線及び陸岸によって囲まれた別図に示す水域
原口漁港 （松前町）	第2西防波堤、北防波堤、南防波堤、第2西防波堤南端東側角と南防波堤西端南側角を結ぶ直線及び陸岸によって囲まれた別図に示す水域
江良漁港 （松前町）	旧西防波堤、西防波堤、旧西防波堤北端西側角と西防波堤南端西側角を結ぶ直線及び陸岸によって囲まれた別図に示す水域
清部漁港 （松前町）	西防波堤、北防波堤、南防波堤、西防波堤南端東側角と南防波堤西端南側角を結ぶ直線及び陸岸によって囲まれた別図に示す水域
茂草漁港 （松前町）	北防波堤、西防波堤、第2西防波堤、北防波堤西端北側角と第2西防波堤北端東側角を結ぶ直線及び陸岸によって囲まれた別図に示す水域
静浦（静浦）漁港 （松前町）	西防波堤、北防波堤、南防波堤、西防波堤南端東側角と南防波堤南端南側角を結ぶ直線及び陸岸によって囲まれた別図に示す水域
静浦（赤神）漁港 （松前町）	第2西防波堤、第2南防波堤、第2西防波堤東端東側角と第2南防波堤南端南側角を結ぶ直線及び陸岸によって囲まれた別図に示す水域
札前漁港 （松前町）	西防波堤、東防波堤、北防波堤、西防波堤南端東側角と東防波堤西端南側角を結ぶ直線、北防波堤東端北側角と北護岸西端北側角を結ぶ直線及び陸岸によって囲まれた別図に示す水域
館浜漁港 （松前町）	西防波堤突堤、西防波堤、南防波堤、東防波堤、西防波堤突堤北端西側角と南防波堤南端東側角を結ぶ直線及び陸岸によって囲まれた別図に示す水域
大沢朝日漁港 （朝日地区） （松前町）	南防波堤、南防波堤東端北側角と東護岸南端東側角を結ぶ直線及び陸岸によって囲まれた別図に示す水域
大沢朝日漁港 （大沢地区） （松前町）	西防波堤突堤、西防波堤、東防波堤、西防波堤突堤北端西側角と東防波堤西端南側角を結ぶ直線及び陸岸によって囲まれた別図に示す水域
白神漁港 （松前町）	西防波堤、南防波堤、西防波堤南端東側角と南防波堤西端南側角を結ぶ直線及び陸岸によって囲まれた別図に示す水域

小島漁港 (松前町)	北防波堤、西防波堤、北防波堤南端西側角と西防波堤北端東側角を結ぶ直線及び陸岸によって囲まれた別図に示す水域
大島漁港 (松前町)	北防波堤、南防波堤、北防波堤東端南側角と南防波堤東端北側角を結ぶ直線及び陸岸によって囲まれた別図に示す水域
吉岡漁港 (福島町)	南防波堤、第2西防波堤、南防波堤北端北側角と第2西防波堤北端西側角を結ぶ直線及び陸岸によって囲まれた別図に示す水域
福島漁港(福島地区) (福島町)	北防波堤、東防波堤、外東防波堤、波除堤、東防波堤東端南側角と外東防波堤北端西側角を結ぶ直線、外東防波堤南端西側角と波除堤東端南側角を結ぶ直線及び陸岸によって囲まれた別図に示す水域
福島漁港(白符地区) (福島町)	南防波堤、防砂堤、東防波堤、南防波堤東端北側角と東防波堤南端東側角を結ぶ直線、南防波堤西端北側角と防砂堤西端南側角を結ぶ直線及び陸岸によって囲まれた別図に示す水域
福島漁港(浦和地区) (福島町)	西防波堤、東防波堤、西防波堤東端北側角と東防波堤南端南側角を結ぶ直線及び陸岸によって囲まれた別図に示す水域
岩部漁港 (福島町)	南防波堤、西防波堤、突堤、南防波堤東端東側角と突堤南端南側角を結ぶ直線及び陸岸によって囲まれた別図に示す水域
知内漁港(小谷石地区) (知内町)	東防波堤、北防波堤、東防波堤東端北側角と北防波堤南端東側角を結ぶ直線及び陸岸によって囲まれた別図に示す水域
知内漁港(涌元地区) (知内町)	東防波堤、西防波堤、東防波堤北端西側角と西防波堤東端北側角を結ぶ直線及び陸岸によって囲まれた別図に示す水域
中の川漁港 (知内町)	東防波堤、北防波堤、東防波堤北端西側角と北防波堤東端北側角を結ぶ直線及び陸岸によって囲まれた別図に示す水域
木古内漁港(木古内地区) (木古内町)	東防波堤、北防波堤、南防波堤、東防波堤南端西側角と南防波堤南端南側角を結ぶ直線及び陸岸によって囲まれた別図に示す水域
木古内漁港(札苅地区) (木古内町)	南防波堤、北防波堤、南防波堤西端北側角と北防波堤南端西側角を結ぶ直線及び陸岸によって囲まれた別図に示す水域
木古内漁港(泉沢地区) (木古内町)	新南防波堤、東防波堤、西防波堤、南防波堤、新南防波堤西端南側角と南防波堤西端南側角を結ぶ直線、南防波堤西端北側角と西防波堤南端南側角を結ぶ直線及び陸岸によって囲まれた別図に示す水域
木古内漁港(釜谷地区) (木古内町)	東防波堤、北防波堤、南防波堤、西防波堤、東防波堤南端西側角と南防波堤東端南側角を結ぶ直線及び陸岸によって囲まれた別図に示す水域
北斗漁港(当別)	南防波堤、南防波堤東端北側角と東護岸東端東側角を結ぶ直線及

地区) (北斗市)	び陸岸によって囲まれた別図に示す水域
北斗漁港 (茂辺 地地区) (北斗市)	第2東防波堤突堤、第2東防波堤、第2北防波堤、第1東防波堤、 第1北防波堤、第2東防波堤突堤西端西側角と第2北防波堤東端北 側角を結ぶ直線、第1東防波堤北端北側角と第1北防波堤南端東側 角を結ぶ直線及び陸岸によって囲まれた別図に示す水域
北斗漁港 (上磯 地区) (北斗市)	南防波堤突堤、南防波堤、東防波堤、南防波堤突堤北端西側角と 東防波堤南端東側角を結ぶ直線及び陸岸によって囲まれた別図に示 す水域
函館漁港 (函館市)	西防波堤、北防波堤、西防波堤北端東側角と北防波堤西端北側角 を結ぶ直線及び陸岸によって囲まれた別図に示す水域
住吉漁港 (函館市)	東防波堤、南防波堤、東防波堤南端西側角と南防波堤北端東側角 を結ぶ直線及び陸岸によって囲まれた別図に示す水域
函館湯川漁港 (函館市)	南防波堤、東防波堤、西防波堤、南防波堤西端北側角と西防波堤 南端西側角を結ぶ直線及び陸岸によって囲まれた別図に示す水域
志海苔漁港 (志 海苔地区) (函館市)	西防波堤、東防波堤、西防波堤東端北側角と東防波堤西端南側角 を結ぶ直線及び陸岸によって囲まれた別図に示す水域
志海苔漁港 (銭 亀地区) (函館市)	南防波堤、東防波堤、西防波堤、南防波堤西端北側角と西防波堤 南端西側角を結ぶ直線及び陸岸によって囲まれた別図に示す水域
石崎 (銭亀沢) 漁港 (函館市)	南防波堤、西防波堤、南防波堤西端北側角と西防波堤南端西側角 を結ぶ直線及び陸岸によって囲まれた別図に示す水域
小安漁港 (函館市)	南防波堤、西防波堤、東防波堤、南防波堤東端北側角と東防波堤 南端東側角を結ぶ直線及び陸岸によって囲まれた別図に示す水域
釜谷 (戸井) 漁 港 (函館市)	西防波堤、東防波堤、西防波堤南端東側角と東防波堤南端南側角 を結ぶ直線及び陸岸によって囲まれた別図に示す水域
汐首漁港 (汐首 地区) (函館市)	南防波堤、西防波堤、南防波堤西端北側角と西防波堤南端西側角 を結ぶ直線及び陸岸によって囲まれた別図に示す水域
戸井漁港 (函館市)	南防波堤、東防波堤、南防波堤東端北側角と東防波堤南端東側角 を結ぶ直線及び陸岸によって囲まれた別図に示す水域
日浦漁港 (函館市)	外防波堤、東防波堤、第2北防波堤、第2西防波堤、外防波堤北 端西側角と第2西防波堤南端東側角を結ぶ直線及び陸岸によって囲 まれた別図に示す水域
大潤漁港 (函館市)	北防波堤、東防波堤、北防波堤南端西側角と東防波堤東端南側角 を結ぶ直線及び陸岸によって囲まれた別図に示す水域

女那川漁港 (函館市)	南防波堤、西防波堤、東防波堤、南防波堤南端西側角と西防波堤南端西側角を結ぶ直線、南防波堤東端北側角と東防波堤南端東側角を結ぶ直線及び陸岸によって囲まれた別図に示す水域
山背泊漁港 (函館市)	南防波堤、西防波堤、南防波堤西端北側角と西防波堤南端西側角を結ぶ直線及び陸岸によって囲まれた別図に示す水域
恵山漁港 (函館市)	南防波堤、西防波堤、南防波堤南端西側角と西防波堤南端西側角を結ぶ直線及び陸岸によって囲まれた別図に示す水域
古部漁港 (函館市)	東防波堤、北防波堤、東防波堤北端西側角と北防波堤東端北側角を結ぶ直線及び陸岸によって囲まれた別図に示す水域
木直漁港 (函館市)	東防波堤、北防波堤、東防波堤西端南側角と北防波堤東端北側角を結ぶ直線及び陸岸によって囲まれた別図に示す水域
尾札部(尾札部)漁港 (函館市)	北防波堤、西防波堤、北防波堤西端南側角と西防波堤北端北側角を結ぶ直線及び陸岸によって囲まれた別図に示す水域
尾札部(黒鷲岬)漁港 (函館市)	北防波堤、北防波堤西端南側角と西護岸東端北側角を結ぶ直線及び陸岸によって囲まれた別図に示す水域
川汲漁港(川汲地区) (函館市)	北防波堤、西防波堤、北防波堤西端西側角と西防波堤北端北側角を結ぶ直線及び陸岸によって囲まれた別図に示す水域
川汲漁港(安浦地区) (函館市)	北防波堤、東防波堤、西防波堤、北防波堤西端西側角と西防波堤北端北側角を結ぶ直線及び陸岸によって囲まれた別図に示す水域
臼尻漁港 (函館市)	北防波堤、西防波堤、北防波堤西端南側角と西防波堤北端西側角を結ぶ直線及び陸岸によって囲まれた別図に示す水域
大舟漁港(大船地区) (函館市)	第2東防波堤、南防波堤、東防波堤、突堤、第2東防波堤北端西側角と突堤北端北側角を結ぶ直線及び陸岸によって囲まれた別図に示す水域
大舟漁港(美呂泊地区) (函館市)	東防波堤、南防波堤、北防波堤、東防波堤北端西側角と北防波堤北端北側角を結ぶ直線及び陸岸によって囲まれた別図に示す水域
大舟漁港(望路地区) (函館市)	北防波堤、西防波堤、北防波堤西端南側角と西防波堤西端北側角を結ぶ直線及び陸岸によって囲まれた別図に示す水域
鹿部漁港 (鹿部町)	東防波堤、西防波堤、東防波堤北端西側角と西防波堤東端北側角を結ぶ直線及び陸岸によって囲まれた別図に示す水域
本別漁港(本別地区)	北防波堤第2突堤、北防波堤、西防波堤、北防波堤第2突堤西端南側角と西防波堤東端北側角を結ぶ直線及び陸岸によって囲まれた

(鹿部町)	別図に示す水域
本別漁港（出来 瀬地区） （鹿部町）	東防波堤、北防波堤、東防波堤北端西側角と北防波堤東端北側角を結ぶ直線及び陸岸によって囲まれた別図に示す水域
沼尻漁港 （森町）	北防波堤、東防波堤、西防波堤、北防波堤西端南側角と西防波堤北端西側角を結ぶ直線及び陸岸によって囲まれた別図に示す水域
砂原漁港 （森町）	東防波堤、北外防波堤、東防波堤北端北側角と北外防波堤東端南側角を結ぶ直線及び陸岸によって囲まれた別図に示す水域
掛瀬漁港 （森町）	北防波堤、突堤、東防波堤、北防波堤北端東側角と突堤南端東側角を結ぶ直線、突堤南端西側角と東防波堤北端東側角を結ぶ直線及び陸岸によって囲まれた別図に示す水域
鷺ノ木漁港 （森町）	東防波堤、南防波堤、北防波堤、東防波堤西端南側角と北防波堤北端西側角を結ぶ直線及び陸岸によって囲まれた別図に示す水域
蛭谷漁港 （森町）	新北防波堤、新西防波堤、北防波堤、西防波堤、新北防波堤北端西側角と新西防波堤東端北側角を結ぶ直線及び陸岸によって囲まれた別図に示す水域
石倉漁港 （森町）	東防波堤、北防波堤、東防波堤西端南側角と北防波堤北端西側角を結ぶ直線及び陸岸によって囲まれた別図に示す水域
落部漁港（落部 地区） （八雲町）	北防波堤、西防波堤、旧北防波堤、北防波堤西端南側角と旧北防波堤北端東側角を結ぶ直線及び陸岸によって囲まれた別図に示す水域
落部漁港（栄浜 地区） （八雲町）	北防波堤、西防波堤、北防波堤西端南側角と西防波堤北端西側角を結ぶ直線及び陸岸によって囲まれた別図に示す水域
落部漁港（東野 地区） （八雲町）	北防波堤、西防波堤、北防波堤北端西側角と西防波堤北端北側角を結ぶ直線及び陸岸によって囲まれた別図に示す水域
山越漁港 （八雲町）	北防波堤、西防波堤、北防波堤西端西側角と西防波堤北端北側角を結ぶ直線及び陸岸によって囲まれた別図に示す水域
八雲漁港（八雲 地区） （八雲町）	（漁港施設） 東防波堤、北防波堤、西防波堤、東防波堤北端北側角と北防波堤東端北側角を結ぶ直線及び陸岸によって囲まれた水域のうち、漁港利用調整施設を除いた別図に示す水域 （利用調整施設） 東防波堤、北防波堤、西防波堤、東防波堤北端北側角と北防波堤東端北側角を結ぶ直線及び陸岸によって囲まれた水域のうち、別図に示す漁港利用調整施設内の水域
八雲漁港（山崎 地区） （八雲町）	東防波堤突堤、東防波堤、南防波堤、北防波堤、東防波堤突堤西端南側角と北防波堤東端北側角を結ぶ直線及び陸岸によって囲まれた別図に示す水域



黒岩漁港 (八雲町)	東防波堤、南防波堤、北防波堤、東防波堤北端西側角と北防波堤東端北側角を結ぶ直線及び陸岸によって囲まれた別図に示す水域
関内漁港 (八雲町)	南防波堤、東防波堤、南防波堤東端北側角と東防波堤南端東側角を結ぶ直線及び陸岸によって囲まれた別図に示す水域
熊石漁港 (八雲町)	南防波堤、西防波堤、東外防波堤、南防波堤東端北側角と東外防波堤南端東側角を結ぶ直線及び陸岸によって囲まれた別図に示す水域
相沼泊川漁港 (泊川地区) (八雲町)	西防波堤、南防波堤、西防波堤南端東側角と南防波堤西端南側角を結ぶ直線及び陸岸によって囲まれた別図に示す水域
相沼泊川漁港 (相沼地区) (八雲町)	西防波堤、南防波堤、西防波堤南端東側角と南防波堤西端南側角を結ぶ直線及び陸岸によって囲まれた別図に示す水域
国縫漁港 (長万部町)	東防波堤突堤、東防波堤、南防波堤、北防波堤、東防波堤突堤西端西側角と北防波堤南端東側角を結ぶ直線及び陸岸によって囲まれた別図に示す水域
大中漁港 (長万部町)	東防波堤、南防波堤、北防波堤、東防波堤北端西側角と北防波堤南端東側角を結ぶ直線及び陸岸によって囲まれた別図に示す水域
長万部漁港 (長万部町)	東防波堤、南防波堤、北防波堤、東防波堤東端北側角と北防波堤東端北側角を結ぶ直線及び陸岸によって囲まれた別図に示す水域
静狩漁港 (長万部町)	東防波堤、新西防波堤、東防波堤南端西側角と新西防波堤南端西側角を結ぶ直線及び陸岸によって囲まれた別図に示す水域
礼文漁港 (豊浦町)	東防波堤、南防波堤、西防波堤、東防波堤西端南側角と南防波堤東端北側角を結ぶ直線及び陸岸で囲まれた別図に示す水域
大岸漁港 (豊浦町)	東防波堤、南防波堤、南防波堤突堤、西防波堤、南防波堤突堤西端北側角と西防波堤南端西側角を結ぶ直線及び陸岸によって囲まれた別図に示す水域
豊浦漁港 (豊浦町)	(漁港施設) 外防波堤、南防波堤、外防波堤西端北側角と南防波堤南端西側角を結ぶ直線、南防波堤西端北側角と漁港利用調整施設用地護岸西端南側角を結ぶ直線及び陸岸で囲まれた水域のうち、漁港利用調整施設を除いた別図に示す水域 (利用調整施設) 外防波堤、南防波堤、外防波堤西端北側角と南防波堤南端西側角を結ぶ直線、南防波堤西端北側角と漁港利用調整施設用地護岸西端南側角を結ぶ直線及び陸岸で囲まれた水域のうち、別図に示す漁港利用調整施設内の水域
虻田漁港(本港地区) (洞爺湖町)	西防波堤、西防波堤突堤、北防波堤、西防波堤突堤北端東側角と北防波堤南端西側角を結ぶ直線及び陸岸で囲まれた別図に示す水域

虻田漁港（大磯地区） （洞爺湖町）	南防波堤、西防波堤、南防波堤北端東側角と西防波堤南端西側角を結ぶ直線及び陸岸で囲まれた別図に示す水域
有珠漁港 （伊達市）	（本港地区） 南防波堤、南防波堤北端東側角と南防波堤東側基部から南防波堤北端西側角に沿って130メートル延長した点（イ点）を結ぶ直線、物揚場東端北側角と物揚場北側を東側に沿って50メートル延長した点（ロ点）を結ぶ直線、イ点とロ点を結ぶ直線及び陸岸で囲まれた別図に示す水域 （野矢の間地区） 北防波堤、東防波堤、北防波堤南端東側角と東防波堤西端南側角を結ぶ直線、東防波堤東端北側角と東護岸の南端西側角を結ぶ直線及び陸岸で囲まれた別図に示す水域
伊達漁港 （伊達市）	（漁港施設） 東防波堤、南防波堤、東防波堤南端東側角と南防波堤東端北側角を結ぶ直線及び陸岸によって囲まれた水域のうち、漁港利用調整施設を除いた別図に示す水域 （利用調整施設） 東防波堤、南防波堤、東防波堤南端東側角と南防波堤東端北側角を結ぶ直線及び陸岸によって囲まれた水域のうち、別図に示す漁港利用調整施設内の水域
黄金漁港 （伊達市）	南防波堤、西防波堤、北防波堤、南防波堤西端南側角と西防波堤南端東側角を結ぶ直線及び陸岸で囲まれた別図に示す水域
追直漁港 （室蘭市）	東防波堤①、東防波堤②、西防波堤、島防波堤、東側防波堤、西側防波堤、東防波堤①西端北側角と東防波堤②東端北側角を結ぶ直線、西防波堤西端北側角と島防波堤南端西側角を結ぶ直線、島防波堤西端北側角と東側防波堤東端南側角を結ぶ直線、西側防波堤北端東側と外護岸北端北側角を結ぶ直線、外護岸北端北側角から真方位45度43分48秒方向に引いた直線及び陸岸によって囲まれた別図に示す水域
イタンキ漁港 （室蘭市）	外防波堤①、西防波堤、外防波堤①西端北側角と西防波堤南端西側角を結ぶ直線及び陸岸で囲まれた別図に示す水域
鷺別漁港（鷺別地区） （登別市）	（鷺別川の北側漁港区域） 外防波堤、防砂堤、南防波堤、東防波堤、外防波堤南端西側角と東防波堤東端北側角を結ぶ直線及び陸岸で囲まれた別図に示す水域 （鷺別川の南側漁港区域） 西防波堤、西防波堤北端西側角と取付護岸東端北側角を結ぶ直線及び陸岸によって囲まれた別図に示す水域
鷺別漁港（富浦地区） （登別市）	南防波堤、南防波堤西端北側角から真方位342度3分に引いた直線及び陸岸によって囲まれた別図に示す水域
登別漁港 （登別市・白老町）	東防波堤、東防波堤南端西側角と東防波堤先端部突堤西端南側角を結ぶ直線、東防波堤先端部突堤西端北側角と西防波堤南端南側角を結ぶ直線、西防波堤及び陸岸で囲まれた別図に示す水域

鵜川漁港 (むかわ町)	東防波堤、南防波堤、南防波堤突堤、北防波堤、南防波堤突堤北端東側角と北防波堤南端西側角を結ぶ直線、南防波堤西端北側角と南防波堤突堤北端西側角を結ぶ直線及び陸岸で囲まれた別図に示す水域
富浜漁港 (日高町)	東防波堤、南防波堤、南防波堤西側先端突堤、北防波堤、南防波堤西側先端突堤北端東側角と北防波堤南端西側角を結ぶ直線及び陸岸によって囲まれた別図に示す水域
門別漁港 (日高町)	東防波堤、南防波堤、南防波堤突堤、北防波堤、南防波堤突堤北端東側角と北防波堤南端西側角を結ぶ直線及び陸岸によって囲まれた別図に示す水域
厚賀漁港 (日高町)	南防波堤、北防波堤、南防波堤西端北側角と北防波堤南端西側角を結ぶ直線及び陸岸によって囲まれた別図に示す水域
節婦漁港 (新冠町)	南防波堤、南防波堤西側先端突堤、北防波堤、南防波堤西側先端突堤北端東側角と北防波堤南端西側角を結ぶ直線及び陸岸によって囲まれた別図に示す水域
静内漁港 (新ひだか町)	東防波堤、南防波堤、北防波堤、南防波堤東端から西側へ190メートルの地点の北側角と北防波堤南端西側角を結ぶ直線及び陸岸によって囲まれた別図に示す水域
東静内漁港 (新ひだか町)	西防波堤、新北防波堤、西防波堤西端北側角と新北防波堤南端西側角を結ぶ直線及び陸岸によって囲まれた別図に示す水域
春立漁港 (新ひだか町)	南防波堤、第2北防波堤、旧南防波堤、北防波堤、西防波堤、旧南防波堤西端北側角と北防波堤南端西側角を結ぶ直線及び陸岸によって囲まれた別図に示す水域
三石(越海)漁港 (新ひだか町)	船揚場東端南側角と護岸東端北側角を結ぶ直線及び陸岸によって囲まれた別図に示す水域
三石(三石)漁港 (新ひだか町)	(新港) 南防波堤、北防波堤①、北防波堤②、北防波堤①西端北側角と北防波堤②南端西側角を結ぶ直線及び陸岸によって囲まれた別図に示す水域 (旧港) 東防波堤、西防波堤①、東防波堤西端北側角と西防波堤①東端南側角を結ぶ直線及び陸岸によって囲まれた別図に示す水域
鳧舞漁港 (新ひだか町)	東防波堤、南防波堤、西防波堤、南防波堤北端東側角と西防波堤南端西側角を結ぶ直線及び陸岸によって囲まれた別図に示す水域
荻伏漁港 (浦河町)	東防波堤、南防波堤、西防波堤、南防波堤西端北側角と西防波堤南端西側角を結ぶ直線及び陸岸によって囲まれた別図に示す水域
東栄漁港 (浦河町)	南防波堤、北防波堤、南防波堤西端北側角と北防波堤南端西側角を結ぶ直線及び陸岸によって囲まれた別図に示す水域

鵜苫漁港 (様似町)	東防波堤、南防波堤、西防波堤、南防波堤西端北側角と西防波堤南端西側角を結ぶ直線及び陸岸によって囲まれた別図に示す水域
様似漁港 (様似町)	外東防波堤、外西防波堤、外東防波堤西端北側角と外西防波堤南端西側角を結ぶ直線及び陸岸によって囲まれた水域のうち、日通埠頭延長150メートル地先幅員20メートルの区域を除く別図に示す水域
冬島漁港 (様似町)	東防波堤、第2南防波堤、突堤、南防波堤、第2南防波堤西端北側角と突堤南端西側角を結ぶ直線及び陸岸によって囲まれた別図に示す水域
旭漁港 (様似町)	東防波堤、南防波堤、西防波堤、南防波堤西端北側角と西防波堤南端西側角を結ぶ直線及び陸岸によって囲まれた別図に示す水域
笛舞漁港 (えりも町)	南防波堤、西防波堤、東防波堤、西防波堤西端北側角と東防波堤南端西側角を結ぶ直線及び陸岸によって囲まれた別図に示す水域
歌別漁港 (えりも町)	南防波堤、西防波堤、北防波堤、西防波堤北端東側角と北防波堤西端北側角を結ぶ直線及び陸岸によって囲まれた別図に示す水域
東洋漁港 (えりも町)	南防波堤、東防波堤、南防波堤東端北側角と東防波堤南端東側角を結ぶ直線及び陸岸によって囲まれた別図に示す水域
えりも岬漁港 (えりも町)	北防波堤、北外防波堤、東防波堤、南防波堤、北防波堤東端北側角と北外防波堤北端西側角を結ぶ直線、北外防波堤南端西側角と東防波堤北端東側角を結ぶ直線及び陸岸によって囲まれた別図に示す水域
庶野漁港 (えりも町)	東防波堤、西防波堤、東防波堤南端西側角と西防波堤東端南側角を結ぶ直線及び陸岸によって囲まれた別図に示す水域
目黒漁港 (えりも町)	北防波堤、新東防波堤、外防波堤、南防波堤、新東防波堤東端南側角と外防波堤北端東側角を結ぶ直線及び陸岸によって囲まれた別図に示す水域
音調津漁港 (広尾町)	東防波堤、東防波堤突堤、北防波堤、東防波堤突堤西端南側角と北防波堤東端北側角を結ぶ直線及び陸岸によって囲まれた別図に示す水域
旭浜(大樹)漁港 (大樹町)	南防波堤、東防波堤、東防波堤突堤、新北防波堤、東防波堤突堤西端西側角と新北防波堤東端北側角を結ぶ直線及び陸岸によって囲まれた別図に示す水域
大樹漁港 (大樹町)	西防波堤、防砂堤、第2外防波堤、東防波堤、東防砂堤、外防波堤、島堤、防砂堤基部から190メートルの点と西防波堤東端南側角を結ぶ直線、第2外防波堤北端西側角と島堤南端東側角を結ぶ直線、島堤南端西側角と外防波堤南端東側角を結ぶ直線及び陸岸によって囲まれた別図に示す水域
大津漁港 (豊頃町)	南防波堤、北防波堤、北外護岸、南防波堤東端南側角と北防波堤南端西側角を結ぶ直線及び陸岸によって囲まれた別図に示す水域

厚内漁港 (浦幌町)	防砂堤、西防波堤、西防波堤突堤、東防波堤、西防波堤突堤東端北側角と東防波堤南端西側角を結ぶ直線、西防波堤基部から392メートルの点と防砂堤東端南側角を結ぶ直線及び陸岸によって囲まれた別図に示す水域
千代ノ浦漁港 (釧路市)	東防波堤、南防波堤、南防波堤西端北側角と南護岸釣り禁止区域西端に設置した標識を結ぶ直線及び陸岸によって囲まれた別図に示す水域
桂恋漁港 (釧路市)	東防波堤、南防波堤、第2西防波堤、南防波堤西端南側角と第2西防波堤南端東側角を結ぶ直線及び陸岸によって囲まれた別図に示す水域
昆布森漁港 (釧路町)	西防波堤、第2南防波堤、第3南防波堤、第2南防波堤東端南側角と第3南防波堤西端北側角を結ぶ直線及び陸岸によって囲まれた別図に示す水域
老若舞漁港 (釧路町)	東防波堤、南防波堤、外防波堤、南防波堤西端南側角と外防波堤東端北側角を結ぶ直線、外防波堤西端北側角と西護岸屈曲部西端西側角を結ぶ直線及び陸岸によって囲まれた別図に示す水域
仙鳳趾漁港 (釧路町)	南防波堤、東防波堤、北防波堤、東防波堤北端西側角と北防波堤東端北側角を結ぶ直線及び陸岸によって囲まれた別図に示す水域
床潭漁港 (厚岸町)	(旧港) 北防波堤、西防波堤、北防波堤南端西側角と西防波堤西端北側角を結ぶ直線及び陸岸によって囲まれた別図に示す水域 (新港) 第2西防波堤、外防波堤、第2南防波堤、第2西防波堤南端西側角と外防波堤北端北側角を結ぶ直線、外防波堤南端東側角と第2南防波堤屈曲部南端南側角を結ぶ直線及び陸岸によって囲まれた別図に示す水域
散布漁港(本港地区) (浜中町)	西護岸、西防波堤、第2西防波堤、南防波堤、第2西防波堤東端北側角と南防波堤東端北側角を結ぶ直線、丸山地区護岸西端と火散布沼内の防砂堤西端を結ぶ直線、防砂堤と防砂堤の端部を順次結ぶ直線、防砂堤東端とイ点(防砂堤法線を延長し火散布沼左岸と交わった点)を結ぶ直線及び陸岸によって囲まれた別図に示す水域
散布漁港(藻散布地区) (浜中町)	道道別海厚岸線藻散布橋下流の水域のうち、北防波堤、外防波堤、南防波堤、北防波堤東端北側角と外防波堤北端西側角を結ぶ直線、外防波堤南端西側角と南防波堤東端南側角を結ぶ直線及び陸岸によって囲まれた別図に示す水域及び道道別海厚岸線藻散布橋上流の水域のうち北側用地護岸西側角と南側用地護岸南西角を結ぶ直線及び陸岸によって囲まれた別図に示す水域
散布漁港(渡散布地区) (浜中町)	北防波堤、東防波堤、西防波堤、南防波堤、東防波堤西端南側角と西防波堤東端北側角を結ぶ直線及び陸岸によって囲まれた別図に示す水域
琵琶瀬漁港 (浜中町)	道道別海厚岸線琵琶瀬橋下流の水域のうち、北防波堤、外防波堤、南防波堤、北防波堤南端北側角と外防波堤北端西側角を結ぶ直線、外防波堤南端西側角と南防波堤東端南側角を結ぶ直線及び陸岸によ

	って囲まれた別図に示す水域
榑町漁港 (浜中町)	北防波堤、東防波堤、南防波堤、東防波堤南端西側角と南防波堤東端南側角を結ぶ直線及び陸岸によって囲まれた別図に示す水域
浜中(釧路)漁港 (奔幌戸地区) (浜中町)	南防波堤、外防波堤、西防波堤、南防波堤西端南側角と外防波堤東端北側角を結ぶ直線、外防波堤西端北側角と西防波堤南端西側角を結ぶ直線及び陸岸によって囲まれた別図に示す水域
浜中(釧路)漁港 (貫人地区) (浜中町)	東防波堤、南防波堤、西防波堤、東防波堤南端東側角と南防波堤東端北側角を結ぶ直線及び陸岸によって囲まれた別図に示す水域
白糠漁港 (白糠町)	西防波堤、外防波堤、第2南防波堤、東防波堤、南防波堤、西防波堤南端南側角と外防波堤西端北側角を結ぶ直線、外防波堤東端南側角と第2南防波堤南端北側角を結ぶ直線及び陸岸によって囲まれた水域
厚岸(厚岸)漁港 (厚岸町)	南防波堤、第2南防波堤、波除堤、南防波堤北端西側角と第2南防波堤南端東側角を結ぶ直線、第2南防波堤北端東側角と波除堤西端北側角を結ぶ直線、波除堤東端東側角と湖北地区-5.0m岸壁西端南側角を結ぶ直線、湖内地区船揚場東端南側角(イ点)とロ点(イ点から方位角129度に引いた直線とハ点(湖南地区船揚場東端東側角)から方位角40度に引いた直線との交点)を結ぶ直線、ロ点とハ点を結ぶ直線及び陸岸によって囲まれた別図に示す水域
厚岸(門静)漁港 (厚岸町)	道路、-1.5m物揚場、西防波堤、西防波堤西側南端角とイ点(西防波堤西側南端角から方位角235度の方向へ延長した線と最大高潮時海岸線の交点)を結ぶ直線及び陸岸によって囲まれた別図に示す水域
落石漁港(落石地区) (根室市)	北防波堤、東防波堤、北護岸東端北側角と北防波堤北端東側角を結ぶ直線、北防波堤南端東側角と東防波堤北端西側角を結ぶ直線及び陸岸によって囲まれた別図に示す水域
落石漁港(浜松地区) (根室市)	北防波堤、北防波堤東端南側角と-2.5m物揚場南端東側角を結ぶ直線及び陸岸によって囲まれた別図に示す水域
落石漁港(昆布盛地区) (根室市)	北防波堤、東防波堤突堤、東防波堤、北防波堤東端北側角と東防波堤突堤西端南側角を結ぶ直線及び陸岸によって囲まれた別図に示す水域
友知漁港 (根室市)	南防波堤、西防波堤、南防波堤北端東側角と西防波堤西端北側角を結ぶ直線及び陸岸によって囲まれた別図に示す水域
沖根婦漁港 (根室市)	南防波堤、西防波堤、南防波堤西端北側角と西防波堤南端西側角を結ぶ直線及び陸岸によって囲まれた別図に示す水域
齒舞漁港(齒舞地区) (根室市)	東防波堤、南防波堤、東防波堤南端西側角と南防波堤東端北側角を結ぶ直線、南防波堤西端南側角と船揚場東端北側角を結ぶ直線、西護岸①西端南側角と西護岸②東端南側角を結ぶ直線及び陸岸によって囲まれた別図に示す水域

齒舞漁港（瑯瑤瑁地区） （根室市）	北防波堤、東防波堤、北防波堤東端北側角と東防波堤北端西側角を結ぶ直線及び陸岸によって囲まれた別図に示す水域
齒舞漁港（温根元地区） （根室市）	①東防波堤、①北防波堤、②北防波堤、②東防波堤、袖護岸東端北側角と東防波堤①北端西側角を結ぶ直線、東防波堤①北端東側角と北防波堤②西端南側角を結ぶ直線、船揚場①護岸東端東側角と船揚場②護岸東端西側角を結ぶ直線及び陸岸によって囲まれた別図に示す水域
トーサムポロ漁港 （根室市）	－3.0m岸壁南端東側角と船揚場南端西側角を結ぶ直線及び陸岸によって囲まれた別図に示す水域
幌茂尻漁港（幌茂尻地区） （根室市）	西防波堤、北防波堤、西防波堤北端西側角と北防波堤西端南側角を結ぶ直線及び陸岸によって囲まれた別図に示す水域
幌茂尻漁港（温根沼地区） （根室市）	西防波堤、東防波堤、西防波堤北端西側角と東防波堤南端西側角を結ぶ直線及び陸岸によって囲まれた別図に示す水域並びに－3.0m岸壁96メートル地先のうち、別図に示す幅員10メートルの水域
走古丹漁港 （別海町）	北防波堤、東防波堤、南防波堤、西防波堤、東防波堤西端北側角と南防波堤東端北側角を結ぶ直線及び陸岸によって囲まれた別図に示す水域
別海漁港 （別海町）	（新港） 西防波堤、北防波堤、第2東防波堤、南護岸、北防波堤南端西側角と東防波堤北端東側角を結ぶ直線及び陸岸によって囲まれた別図に示す水域 （旧港） －1.0m物揚場、北護岸地先のうち、別図に示す幅員10メートルの水域
床丹漁港 （別海町）	物揚場①80メートル、物揚場②50メートル及び船揚場20メートル地先のうち別図に示す幅員10メートルの水域
尾岱沼漁港 （別海町）	北防波堤、東防波堤、南防波堤、西防波堤、北防波堤南端西側角と東防波堤南端北側角を結ぶ直線、東防波堤南端南側角と南防波堤北端西側角を結ぶ直線、南防波堤北端東側角と西防波堤北端西側角を結ぶ直線及び陸岸によって囲まれた別図に示す水域
標津漁港 （標津町）	北防波堤、東防波堤、第2北防波堤、第2東防波堤、南防波堤、北防波堤南端西側角と東防波堤北端東側角を結ぶ直線、第2北防波堤南端西側角と第2東防波堤北端東側角を結ぶ直線及び陸岸に囲まれた別図に示す水域
薫別漁港 （標津町）	東防波堤、南防波堤、東防波堤南端西側角と南防波堤東端南側角を結ぶ直線及び陸岸に囲まれた別図に示す水域
峯浜漁港 （羅臼町）	北防波堤、東防波堤、南防波堤、東防波堤南端西側角と南防波堤東端南側角を結ぶ直線及び陸岸に囲まれた別図に示す水域

於尋麻布漁港 (羅臼町)	北防波堤、東防波堤、南防波堤、東防波堤南端西側角と南防波堤東端南側角を結ぶ直線及び陸岸に囲まれた別図に示す水域
松法漁港 (羅臼町)	南防波堤、西防波堤、南防波堤南端西側角と西防波堤東端南側角を結ぶ直線及び陸岸に囲まれた別図に示す水域
羅臼漁港 (羅臼町)	島防波堤、南島防波堤、西防波堤、南島防波堤南端西側角と西防波堤東端南側角を結ぶ直線及び陸岸に囲まれた別図に示す水域
オッカバケ漁港 (羅臼町)	北防波堤、東防波堤、南防波堤、東防波堤南端西側角と南防波堤東端南側角を結ぶ直線及び陸岸に囲まれた別図に示す水域
知円別漁港 (羅臼町)	東防波堤、西防波堤、新南防波堤、東防波堤南端西側角と西防波堤北端東側角を結ぶ直線及び陸岸に囲まれた別図に示す水域
相泊漁港 (羅臼町)	東防波堤、南防波堤、西防波堤、南防波堤西端西側角と西防波堤南端西側角を結ぶ直線及び陸岸に囲まれた別図に示す水域
ウトロ漁港(知床岬地区) (斜里町)	北突堤、西防波堤、北突堤東端東側角と護岸北端東側角を結ぶ直線及び陸岸によって囲まれた別図に示す水域
ウトロ漁港(ウトロ地区) (斜里町)	(本港地区) 北防波堤、東防波堤、北防波堤東端東側角と東防波堤西端北側角を結ぶ直線及び陸岸によって囲まれた別図に示す水域 (ペレケ地区) 西防波堤、西防波堤西端南側角と護岸西端西側角を結ぶ直線及び陸岸によって囲まれた別図に示す水域
知布泊漁港 (斜里町)	西防波堤、南防波堤、西防波堤西端南側角と南防波堤北端西側角を結ぶ直線及び陸岸によって囲まれた別図に示す水域
斜里漁港 (斜里町)	北防波堤、防砂堤、北防波堤北端東側角と防砂堤北端北側角を結ぶ直線及び陸岸によって囲まれた別図に示す水域
鱒浦漁港 (網走市)	北防波堤、南防波堤、北防波堤東端南側角と南防波堤北端東側角を結ぶ直線及び陸岸によって囲まれた別図に示す水域
呼人漁港 (網走市)	西防波堤、南防波堤、西防波堤南端東側角と南防波堤西端南側角を結ぶ直線及び陸岸によって囲まれた別図に示す水域
能取(湖口)漁港 (網走市)	東防波堤、西防波堤、東防波堤北端西側角と西防波堤北端東側角を結ぶ直線、東防波堤南端西側角と西護岸南端東側角を結ぶ直線、東防波堤東端屈曲部南側角と東防波堤南端北側角を結ぶ直線及び陸岸によって囲まれた別図に示す水域
能取(二見ヶ岡)漁港 (網走市)	北防波堤①、北防波堤②、南防波堤、北防波堤①西端南側角と南防波堤北端西側角を結ぶ直線、北防波堤①北端東側角と北防波堤②西端北側角を結ぶ直線及び陸岸によって囲まれた別図に示す水域
能取(卯原内)漁港	島防波堤、防砂堤①、防砂堤②、島防波堤西端南側角と防砂堤①北端東側角を結ぶ直線、島防波堤東端南側角と防砂堤②北端西側角



(網走市)	を結ぶ直線及び陸岸によって囲まれた別図に示す水域
能取（能取）漁港 (網走市)	島防波堤、島防砂堤①、島防砂堤②、防砂堤①、防砂堤②、島防波堤東端北側角と島防砂堤①南端西側角を結ぶ直線、島防波堤西端北側角と島防砂堤②南端東側角を結ぶ直線、島防砂堤①北端西側角と防砂堤①南端東側角を結ぶ直線、島防砂堤②北端東側角と防砂堤②南端西側角を結ぶ直線及び陸岸によって囲まれた別図に示す水域
常呂漁港 (北見市)	北防波堤、東防波堤、第2北防波堤、北防波堤東端南側角と東防波堤北端東側角を結ぶ直線及び陸岸によって囲まれた別図に示す水域
常呂河口漁港 (北見市)	物揚場269メートル地先のうち別図に示す幅員20メートルの水域
栄浦漁港 (北見市)	北防砂堤、南防砂堤、北防砂堤西端南側角と南防砂堤西端北側角を結ぶ直線、南護岸南端南側角と護岸南端屈曲部西側角を結ぶ直線、漁港北側道路護岸東端東側角と船揚場護岸西端北側角を結ぶ直線及び陸岸によって囲まれた別図に示す水域
浜佐呂間漁港 (佐呂間町)	北防波堤、東防波堤、北防波堤東端南側角と東防波堤西端北側角を結ぶ直線及び陸岸によって囲まれた別図に示す水域
富武士漁港（富 武士地区） (佐呂間町)	(新港部) 新北防波堤、新東防波堤、新北防波堤東端南側角と新東防波堤北端東側角を結ぶ直線及び陸岸によって囲まれた別図に示す水域 (旧港部) 北防波堤、東防波堤、北防波堤東端南側角と東防波堤北端東側角を結ぶ直線及び陸岸によって囲まれた別図に示す水域
富武士漁港（若 里地区） (佐呂間町)	北側北防波堤、南側北防波堤、北側北防波堤西端南側角、南側北防波堤西端北側角を結ぶ直線及び陸岸によって囲まれた別図に示す水域及び南側北防波堤、西防波堤、南側北防波堤西端南側角、西防波堤北端西側角を結ぶ直線及び陸岸によって囲まれた別図に示す水域
サロマ湖漁港 (第1湖口地区) (北見市・湧別 町)	内港防波堤及び陸岸によって囲まれた別図に示す水域
芭露漁港 (湧別町)	北防波堤、北防波堤突堤、東防波堤、北防波堤突堤南端西側角と東防波堤北端東側角を結ぶ直線及び陸岸によって囲まれた別図に示す水域
登栄床漁港 (湧別町)	南防波堤、東防波堤、南防波堤東端北側角と東防波堤南端東側角を結ぶ直線及び陸岸によって囲まれた別図に示す水域
湧別漁港 (湧別町)	導流堤、北防波堤、第2突堤、東防波堤、第2突堤南端西側角と東防波堤北端東側角を結ぶ直線及び陸岸によって囲まれた別図に示す水域
沙留漁港	東防波堤、南防波堤、東防波堤南端西側角と南防波堤東端南側角

(興部町)	を結ぶ直線及び陸岸によって囲まれた別図に示す水域
興部漁港 (興部町)	北防波堤、西防波堤、南防波堤、北防波堤東端南側角と南防波堤北端東側角を結ぶ直線及び陸岸によって囲まれた別図に示す水域
沢木漁港 (雄武町)	北防波堤、東防波堤、北防波堤東端北側角と東防波堤北端西側角を結ぶ直線及び陸岸によって囲まれた別図に示す水域
雄武漁港 (雄武町)	北防波堤、東防波堤、北波堤東端南側角と東防波堤北端東側角を結ぶ直線及び陸岸によって囲まれた別図に示す水域
元稲府漁港 (雄武町)	北防波堤、波除堤、西防波堤、波除堤南端西側角と西防波堤北端東側角を結ぶ直線及び陸岸によって囲まれた別図に示す水域
幌内漁港 (雄武町)	北防波堤、西防波堤、東防波堤、北波堤東端南側角と東防波堤北端東側角を結ぶ直線及び陸岸によって囲まれた別図に示す水域

「別図」は、省略し、その図面を北海道水産林務部、漁港所在地の市町村を所管する総合振興局又は振興局及び漁港所在地の市町村に備え置いて閲覧に供する。

\*赤字は直近で改正した箇所