

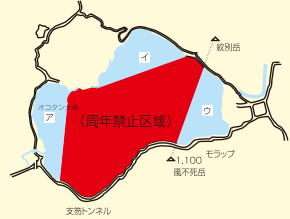
支笏湖でのひめますの採捕規制 (内水面漁業調整規則)

■釣りができる期間は、6月1日から8月31日まで3ヶ月です。
■釣りができる時間は、下の通りです。

Table with 2 columns: 月 (Month) and 釣り時間 (Fishing Time). Rows for June, July, and August.

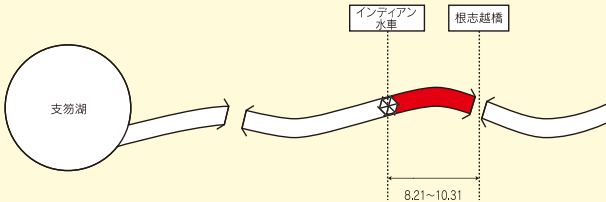
■釣りができる区域は、ア、イ、ウです。
■釣りを行う上での注意事項やボート利用の方法などのお問い合わせ先は次のとおりです。

●支笏湖ひめます釣魚対策協議会事務局 (千歳市観光スポーツ部観光事業課水産振興係)
〒066-8686 千歳市東雲町2丁目34番地
TEL 0123-24-0381 FAX 0123-22-8854



千歳川での採捕規制(内水面委員会指示)

Table with 3 columns: 禁止区域 (Prohibited Area), 禁止期間 (Prohibition Period), 対象生物 (Target Species). Row 1: 根志越橋～さけ・ます捕獲施設 (インディアン水車) 間の千歳川本流, 8月21日～10月31日, すべての魚類



クロマグロの資源管理にご協力をお願いします。詳しくは13ページをご覧ください。

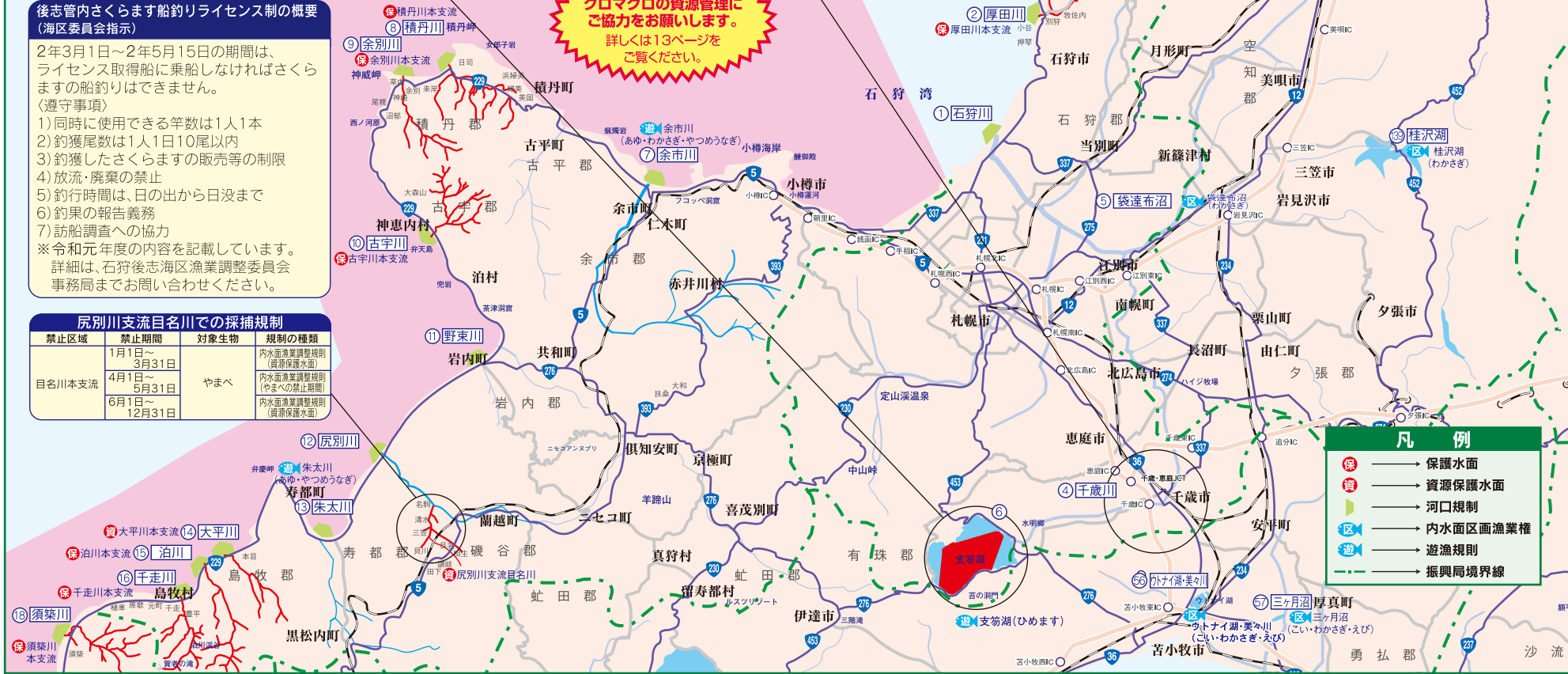
後志管内さくらます船釣りライセンス制の概要 (海区委員会指示)

2年3月1日～2年5月15日の期間は、ライセンス取得船に乗船しなければさくらますの船釣りはできません。

- 〈遵守事項〉
1) 同時に使用できる竿数は1人1本
2) 釣獲尾数は1人1日10尾以内
3) 釣獲したさくらますの販売等の制限
4) 放流・廃棄の禁止
5) 釣行時間は、日の出から日没まで
6) 釣果の報告義務
7) 訪船調査への協力
※令和元年度の内容を記載しています。詳細は、石狩後志海区漁業調整委員会事務局までお問い合わせください。

尻別川支流目名川での採捕規制

Table with 4 columns: 禁止区域 (Prohibited Area), 禁止期間 (Prohibition Period), 対象生物 (Target Species), 規制の種類 (Regulation Type). Rows for 目名川本支流, 野東川, and 朱太川.



凡例 (Legend) showing symbols for 保護水面 (Protected Water), 資源保護水面 (Resource Protection Water), 河口規制 (River Mouth Regulation), 内水面区画漁業権 (Inland Water District Fishing Rights), 遊漁規制 (Fishing Regulation), and 振興局境界線 (Promotion Office Boundary Line).