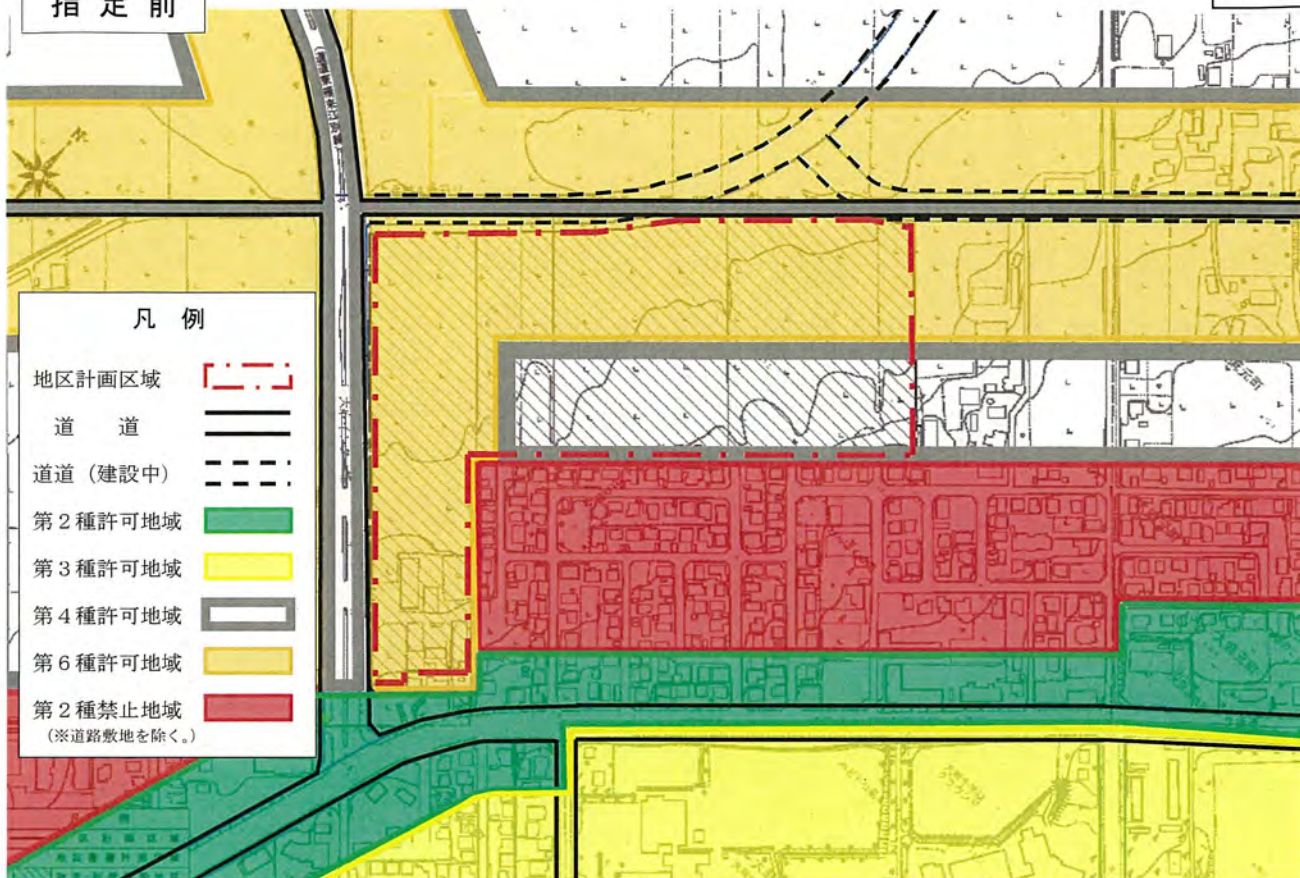










指定前

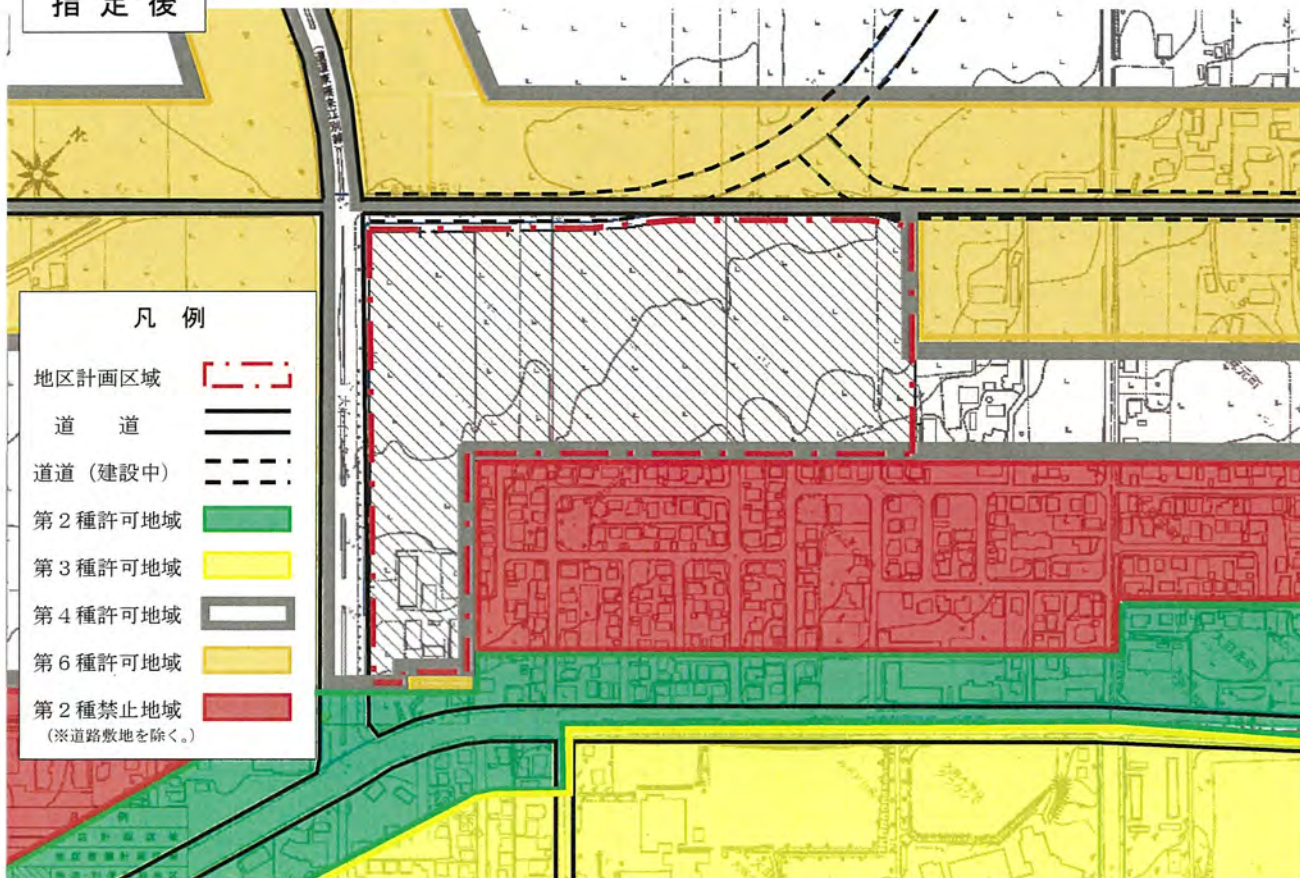


凡例




- 地区計画区域 
- 道 道 
- 道道（建設中） 
- 第2種許可地域 
- 第3種許可地域 
- 第4種許可地域 
- 第6種許可地域 
- 第2種禁止地域 
(※道路敷地を除く。)

0 50 100 200

指定後



凡例

- 地区計画区域 
- 道 道 
- 道道（建設中） 
- 第2種許可地域 
- 第3種許可地域 
- 第4種許可地域 
- 第6種許可地域 
- 第2種禁止地域 
(※道路敷地を除く。)

0 50 100 200

※この図面は規制のイメージ図です。規制区域の境界や、道路の形状等には若干の誤差があります。