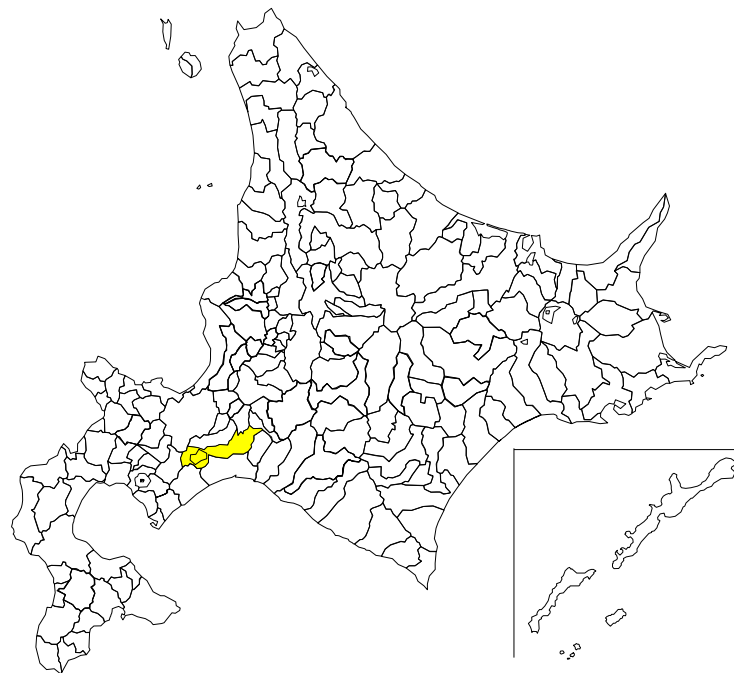


整理番号1 千歳農業地域の縮小

◆案件の概要

所在地：千歳市
 現況：農地、森林、原野等、道路、建物、その他
 変更面積：11ha
 変更理由：民間開発により住居系土地利用の見通しが明らかになったことから、市街化区域に編入し、都市的な土地利用を図るため
 関連個別法の措置：千歳恵庭圏都市計画市街化区域及び市街化調整区域の変更（令和6年3月）
 千歳市農業振興地域の変更（令和6年3月）
 個別法審議会等の状況：北海道都市計画審議会（令和6年2月8日）
 国土交通大臣意見聴取の状況：意見聴取中
 市町村長意見聴取の状況：意見聴取中



◆変更地域に係る五地域の指定状況及び変更内容

〈変更前〉

(単位:ha)

区分	都市地域	農業地域
五地域	11	11
細区分	11 (市街化調整区域)	11 (その他)



〈変更後〉

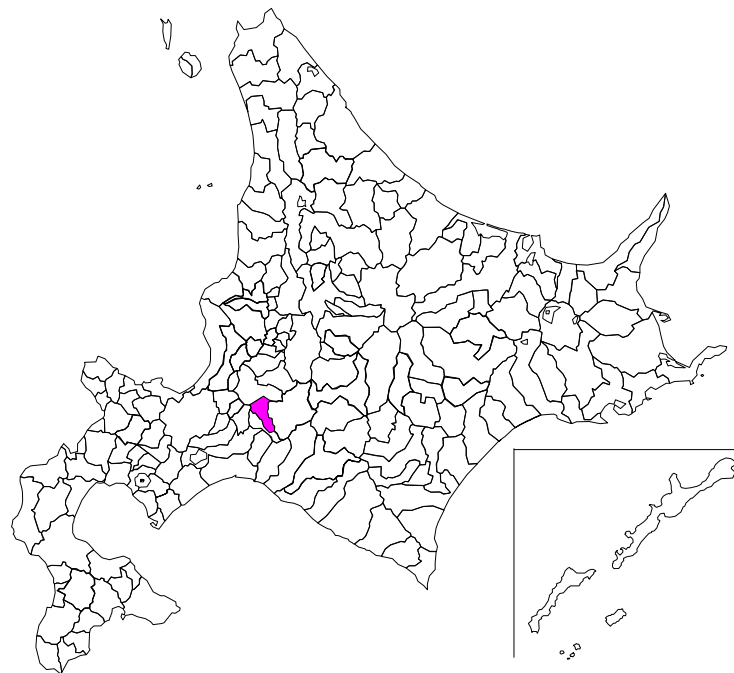
(単位:ha)

区分	都市地域	農業地域
五地域	11	—
細区分	11 (市街化区域)	—

整理番号2 栗山森林地域の拡大

◆案件の概要

所在地：栗山町
 現況：森林
 変更面積：14ha
 変更理由：現況が森林であり、森林としての利用・保全を図る必要があるため
 関連個別法の措置：石狩空知地域森林計画対象民有林区域の変更（令和6年4月）
 個別法審議会等の状況：北海道森林審議会（令和5年12月18日）
 国土交通大臣意見聴取の状況：意見聴取中
 市町村長意見聴取の状況：意見聴取中



◆変更地域に係る五地域の指定状況及び変更内容

〈変更前〉

(単位:ha)

区分	農業地域	森林地域
五地域	14	—
細区分	14 (その他)	—



〈変更後〉

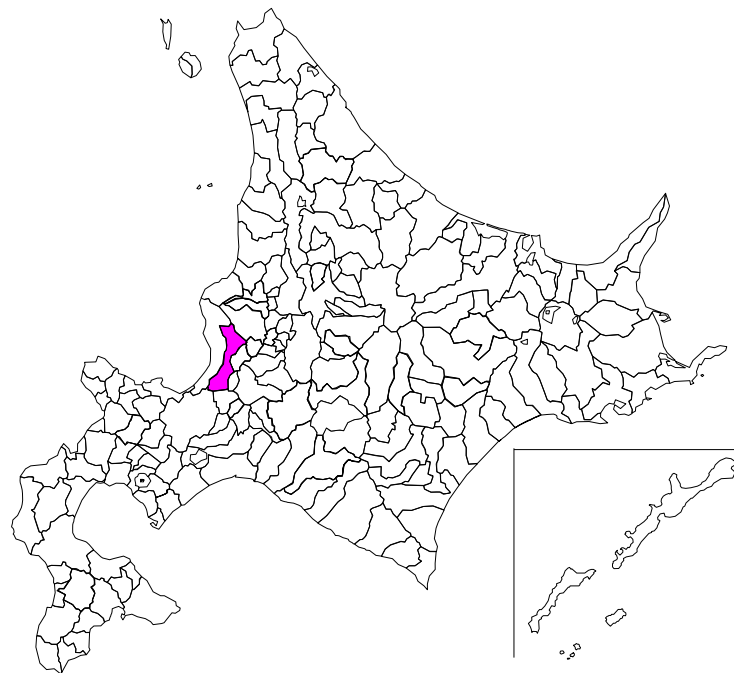
(単位:ha)

区分	農業地域	森林地域
五地域	14	14
細区分	14 (その他)	14 (その他)

整理番号3 当別森林地域の拡大

◆案件の概要

所在地：当別町
 現況：森林
 変更面積：10ha
 変更理由：水源林造成事業による植林を実施し、今後森林として維持管理を行うため
 関連個別法の措置：石狩空知地域森林計画対象民有林区域の変更（令和6年4月）
 個別法審議会等の状況：北海道森林審議会（令和5年12月18日）
 国土交通大臣意見聴取の状況：意見聴取中
 市町村長意見聴取の状況：意見聴取中



◆変更地域に係る五地域の指定状況及び変更内容

〈変更前〉

(単位:ha)

区分	農業地域	森林地域
五地域	10	—
細区分	10 (その他)	—



〈変更後〉

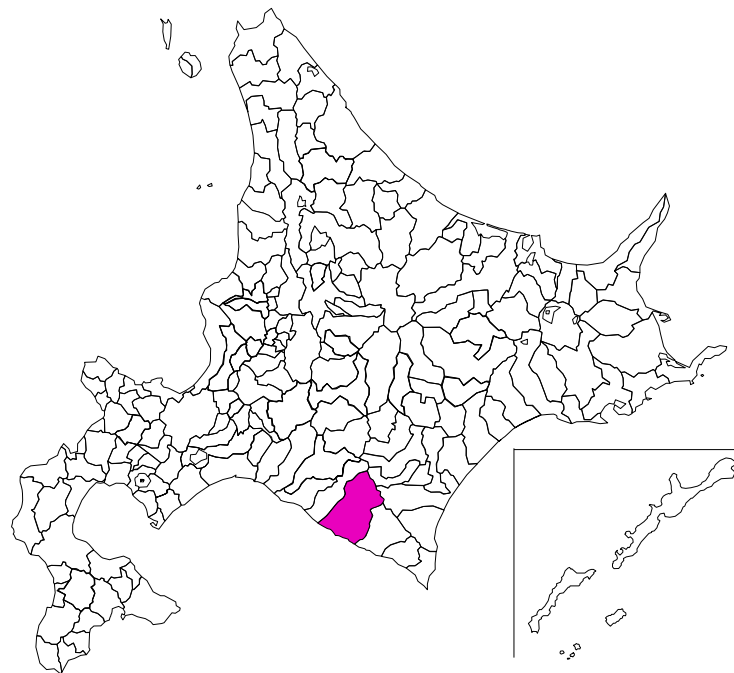
(単位:ha)

区分	農業地域	森林地域
五地域	10	10
細区分	10 (その他)	10 (その他)

整理番号4 新ひだか森林地域の拡大

◆案件の概要

所在地：新ひだか町
 現況：原野等
 変更面積：7ha
 変更理由：森林環境保全整備事業による植林を実施し、今後森林として維持管理を行うため
 関連個別法の措置：日高地域森林計画対象民有林区域の変更（令和6年4月）
 個別法審議会等の状況：北海道森林審議会（令和5年12月18日）
 国土交通大臣意見聴取の状況：意見聴取中
 市町村長意見聴取の状況：意見聴取中



◆変更地域に係る五地域の指定状況及び変更内容

〈変更前〉

(単位:ha)

区分	農業地域	森林地域
五地域	7	—
細区分	7 (その他)	—



〈変更後〉

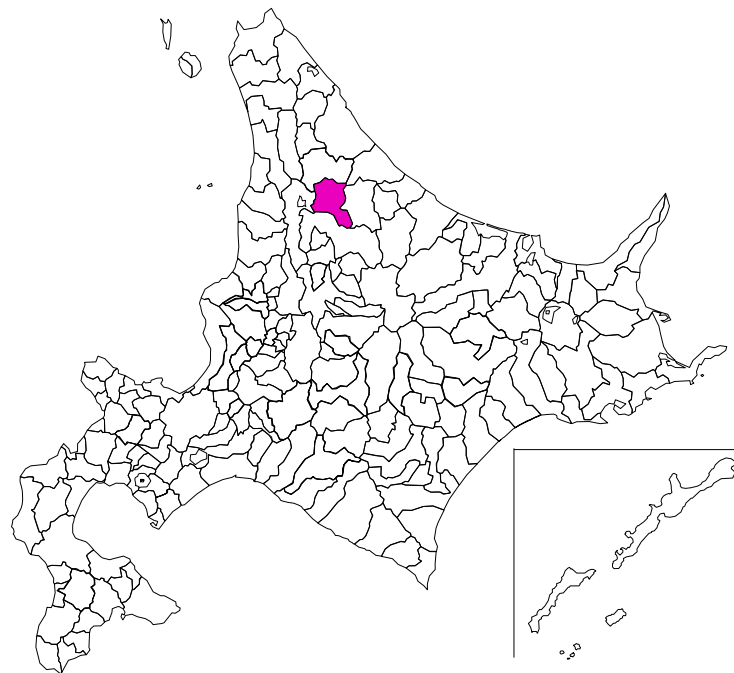
(単位:ha)

区分	農業地域	森林地域
五地域	7	7
細区分	7 (その他)	7 (その他)

整理番号5 名寄森林地域の拡大

◆案件の概要

所在地：名寄市
 現況：原野等
 変更面積：7ha
 変更理由：森林環境保全直接支援事業（予定）による植林を実施し、今後森林として維持管理を行うため
 関連個別法の措置：上川北部地域森林計画対象民有林区域の変更（令和6年4月）
 個別法審議会等の状況：北海道森林審議会（令和5年12月18日）
 国土交通大臣意見聴取の状況：意見聴取中
 市町村長意見聴取の状況：意見聴取中



◆変更地域に係る五地域の指定状況及び変更内容

〈変更前〉

(単位:ha)

区分	農業地域	森林地域
五地域	7	—
細区分	7 (その他)	—



〈変更後〉

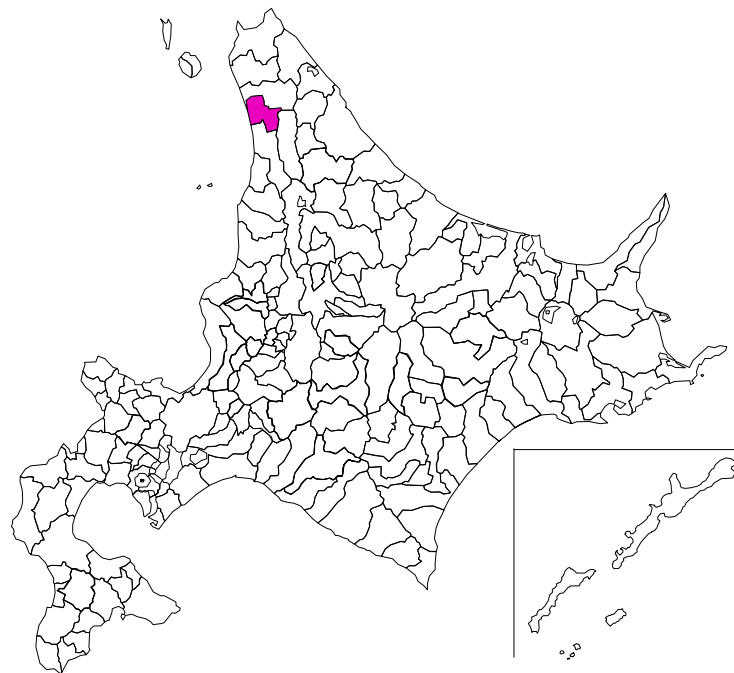
(単位:ha)

区分	農業地域	森林地域
五地域	7	7
細区分	7 (その他)	7 (その他)

整理番号6 天塩森林地域の拡大

◆案件の概要

所在地：天塩町
 現況：森林
 変更面積：7ha
 変更理由：森林環境保全直接支援事業による植林を実施し、
 今後森林として維持管理を行うため
 関連個別法の措置：留萌地域森林計画対象民有林区域の変更
 (令和6年4月)
 個別法審議会等の状況：北海道森林審議会(令和5年12月18日)
 国土交通大臣意見聴取の状況：意見聴取中
 市町村長意見聴取の状況：意見聴取中



◆変更地域に係る五地域の指定状況及び変更内容

〈変更前〉

(単位:ha)

区分	農業地域	森林地域
五地域	7	—
細区分	7 (その他)	—



〈変更後〉

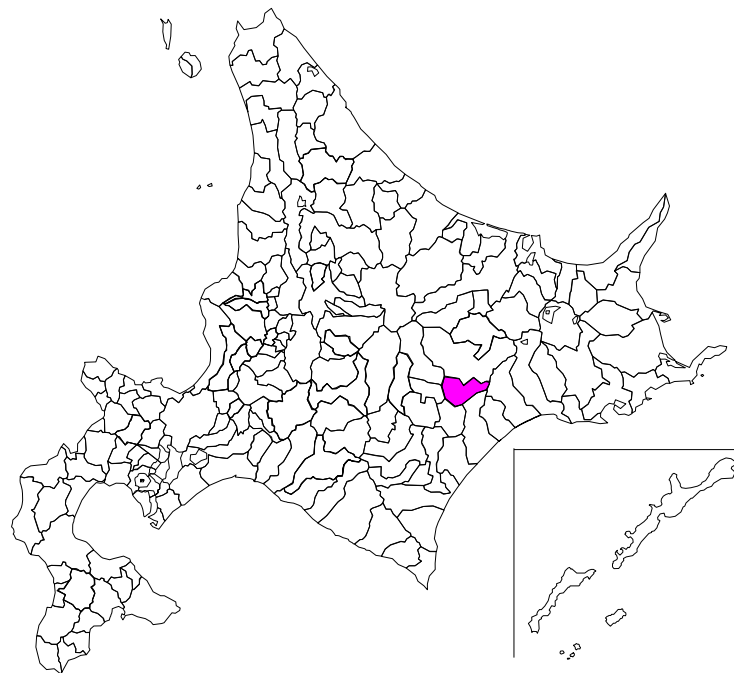
(単位:ha)

区分	農業地域	森林地域
五地域	7	7
細区分	7 (その他)	7 (その他)

整理番号7 本別森林地域の拡大

◆案件の概要

所在地：本別町
 現況：森林
 変更面積：10ha
 変更理由：森林環境保全整備事業による植林を実施し、今後森林として維持管理を行うため
 関連個別法の措置：十勝地域森林計画対象民有林区域の変更（令和6年4月）
 個別法審議会等の状況：北海道森林審議会（令和5年12月18日）
 国土交通大臣意見聴取の状況：意見聴取中
 市町村長意見聴取の状況：意見聴取中



◆変更地域に係る五地域の指定状況及び変更内容

〈変更前〉

(単位:ha)

区分	農業地域	森林地域
五地域	10	—
細区分	10 (その他)	—



〈変更後〉

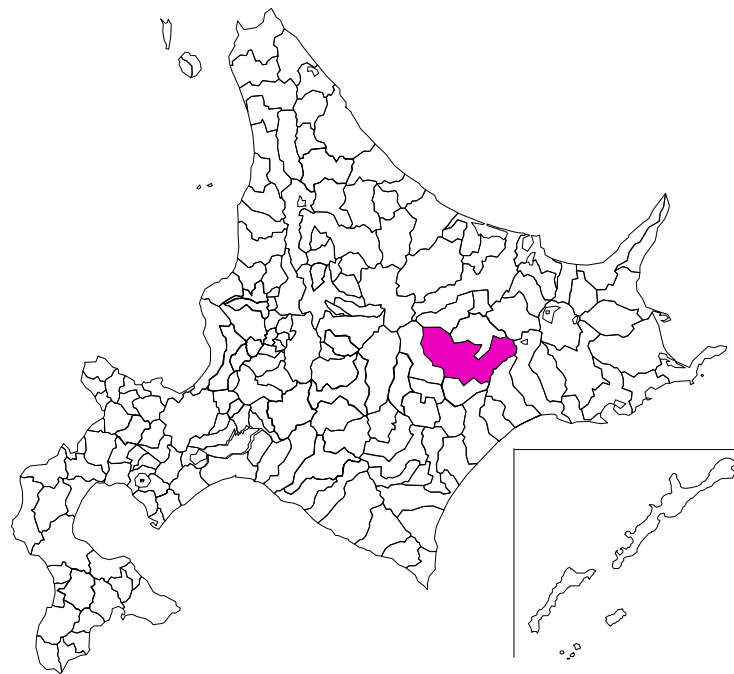
(単位:ha)

区分	農業地域	森林地域
五地域	10	10
細区分	10 (その他)	10 (その他)

整理番号8 足寄森林地域の拡大

◆案件の概要

所在地：足寄町
 現況：森林
 変更面積：8ha
 変更理由：森林環境保全整備事業による植林を実施し、今後森林として維持管理を行うため
 関連個別法の措置：十勝地域森林計画対象民有林区域の変更（令和6年4月）
 個別法審議会等の状況：北海道森林審議会（令和5年12月18日）
 国土交通大臣意見聴取の状況：意見聴取中
 市町村長意見聴取の状況：意見聴取中



◆変更地域に係る五地域の指定状況及び変更内容

〈変更前〉

(単位:ha)

区分	農業地域	森林地域
五地域	8	—
細区分	8 (その他)	—



〈変更後〉

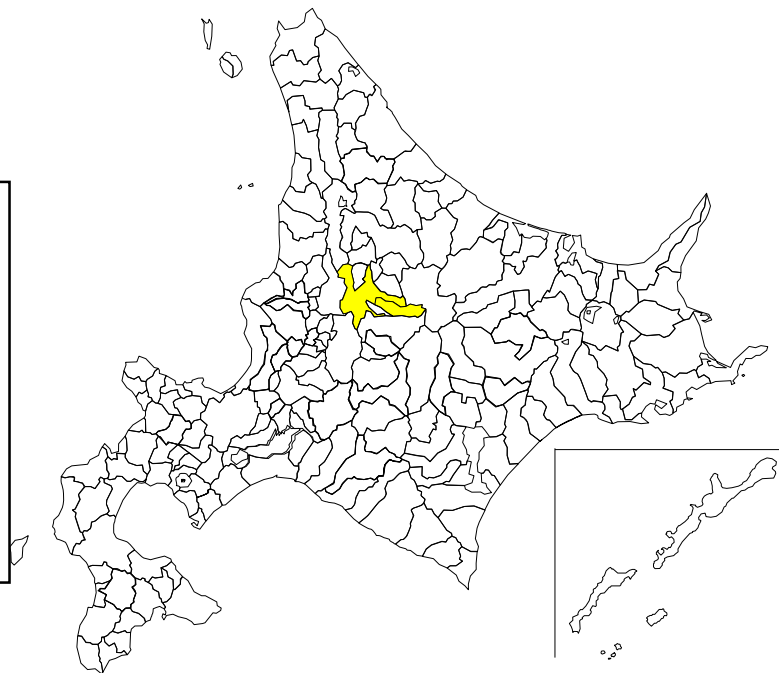
(単位:ha)

区分	農業地域	森林地域
五地域	8	8
細区分	8 (その他)	8 (その他)

整理番号9 旭川／東川森林地域の縮小

◆案件の概要

所在地：旭川市、東川町
 現況：その他（自動車テストコース）
 変更面積：22ha
 変更理由：他用途転用により現況森林でなくなり、森林としての利用・保全を図る必要がないため
 関連個別法の措置：林野庁協議（令和5年12月）、上川南部地域森林計画対象民有林区域の変更（令和6年4月）
 個別法審議会等の状況：北海道森林審議会（令和5年12月18日）
 国土交通大臣意見聴取の状況：意見聴取中
 市町村長意見聴取の状況：意見聴取中



◆変更地域に係る五地域の指定状況及び変更内容

〈変更前〉

(単位:ha)

区分	都市地域	農業地域	森林地域	白地地域
五地域	16	16	22	—
細区分	16 (市街化調整区域)	16 (その他)	22 (その他)	—

〈変更後〉

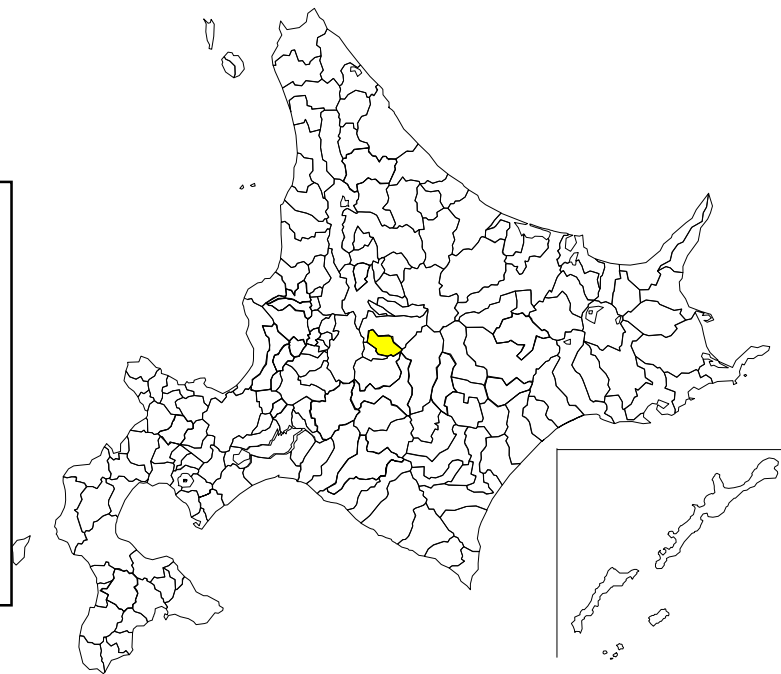
(単位:ha)

区分	都市地域	農業地域	森林地域	白地地域
五地域	16	16	—	6
細区分	16 (市街化調整区域)	16 (その他)	—	6

整理番号10 上富良野森林地域の縮小

◆案件の概要

所在地：上富良野町
 現況：農地
 変更面積：7ha
 変更理由：他用途転用により現況森林でなくなり、森林としての利用・保全を図る必要がないため（農地の造成）
 関連個別法の措置：林野庁協議（令和5年12月）、上川南部地域森林計画対象民有林区域の変更（令和6年4月）
 個別法審議会等の状況：北海道森林審議会（令和5年12月18日）
 国土交通大臣意見聴取の状況：意見聴取中
 市町村長意見聴取の状況：意見聴取中



◆変更地域に係る五地域の指定状況及び変更内容

〈変更前〉

(単位:ha)

区分	農業地域	森林地域
五地域	7	7
細区分	7 (その他)	7 (その他)



〈変更後〉

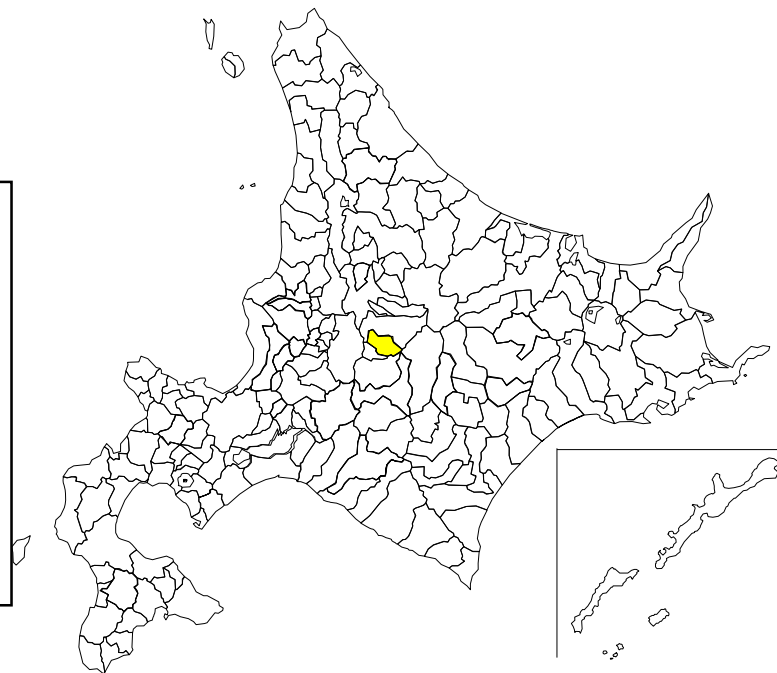
(単位:ha)

区分	農業地域	森林地域
五地域	7	—
細区分	7 (その他)	—

整理番号11 上富良野森林地域の縮小

◆案件の概要

所在地：上富良野町
 現況：農地
 変更面積：5ha
 変更理由：他用途転用により現況森林でなくなり、森林としての利用・保全を図る必要がないため（草地の造成）
 関連個別法の措置：林野庁協議（令和5年12月）、上川南部地域森林計画対象民有林区区域の変更（令和6年4月）
 個別法審議会等の状況：北海道森林審議会（令和5年12月18日）
 国土交通大臣意見聴取の状況：意見聴取中
 市町村長意見聴取の状況：意見聴取中



◆変更地域に係る五地域の指定状況及び変更内容

〈変更前〉

(単位:ha)

区分	農業地域	森林地域
五地域	5	5
細区分	5 (その他)	5 (その他)



〈変更後〉

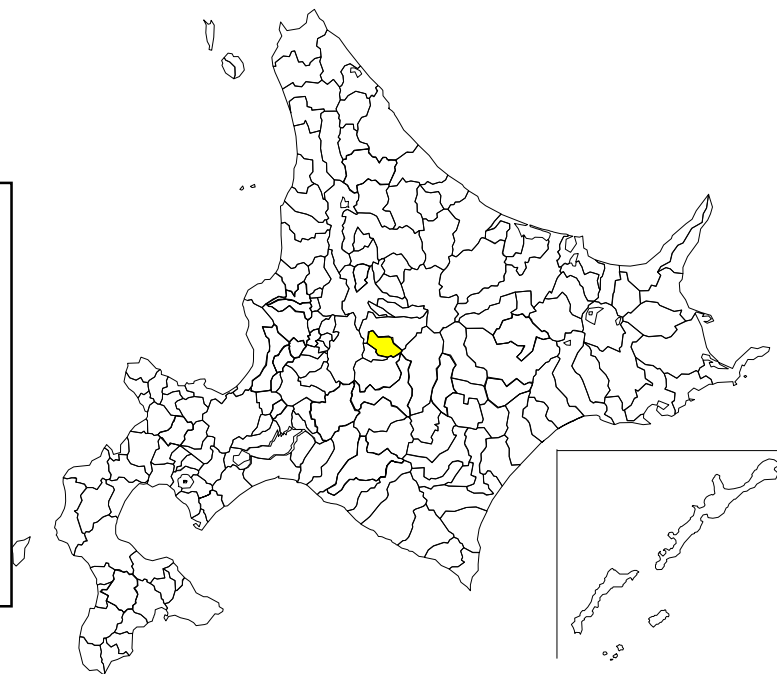
(単位:ha)

区分	農業地域	森林地域
五地域	5	—
細区分	5 (その他)	—

整理番号12 上富良野森林地域の縮小

◆案件の概要

所在地：上富良野町
 現況：農地
 変更面積：5ha
 変更理由：他用途転用により現況森林でなくなり、森林としての利用・保全を図る必要がないため（農地の造成）
 関連個別法の措置：林野庁協議（令和5年12月）、上川南部地域森林計画対象民有林区区域の変更（令和6年4月）
 個別法審議会等の状況：北海道森林審議会（令和5年12月18日）
 国土交通大臣意見聴取の状況：意見聴取中
 市町村長意見聴取の状況：意見聴取中



◆変更地域に係る五地域の指定状況及び変更内容

〈変更前〉

(単位:ha)

区分	農業地域	森林地域
五地域	5	5
細区分	5 (その他)	5 (その他)



〈変更後〉

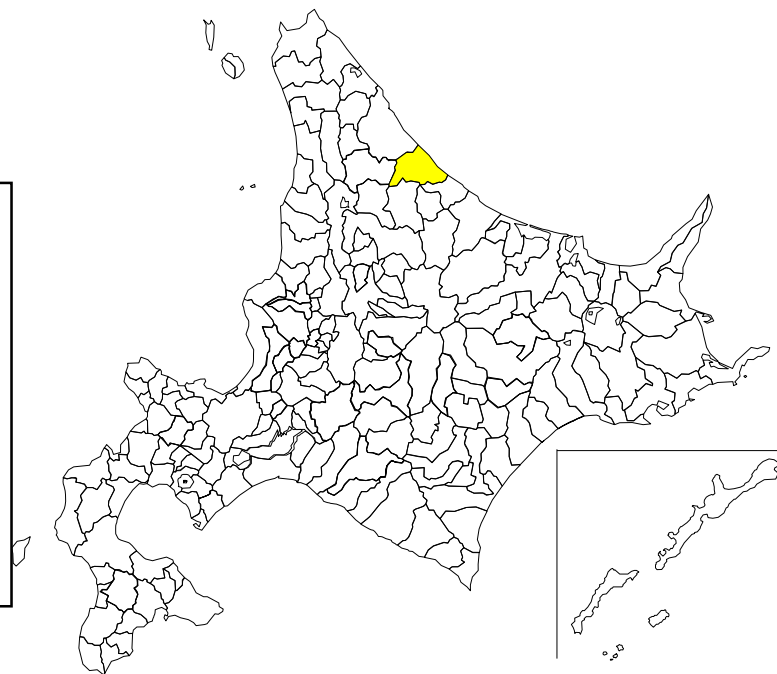
(単位:ha)

区分	農業地域	森林地域
五地域	5	—
細区分	5 (その他)	—

整理番号13 雄武森林地域の縮小

◆案件の概要

所在地：雄武町
 現況：農地
 変更面積：8ha
 変更理由：他用途転用により現況森林でなくなり、森林としての利用・保全を図る必要がないため（農地の造成）
 関連個別法の措置：林野庁協議（令和5年12月）、網走西部地域森林計画対象民有林区域の変更（令和6年4月）
 個別法審議会等の状況：北海道森林審議会（令和5年12月18日）
 国土交通大臣意見聴取の状況：意見聴取中
 市町村長意見聴取の状況：意見聴取中



◆変更地域に係る五地域の指定状況及び変更内容

〈変更前〉

(単位:ha)

区分	農業地域	森林地域
五地域	8	8
細区分	8 (その他)	8 (その他)



〈変更後〉

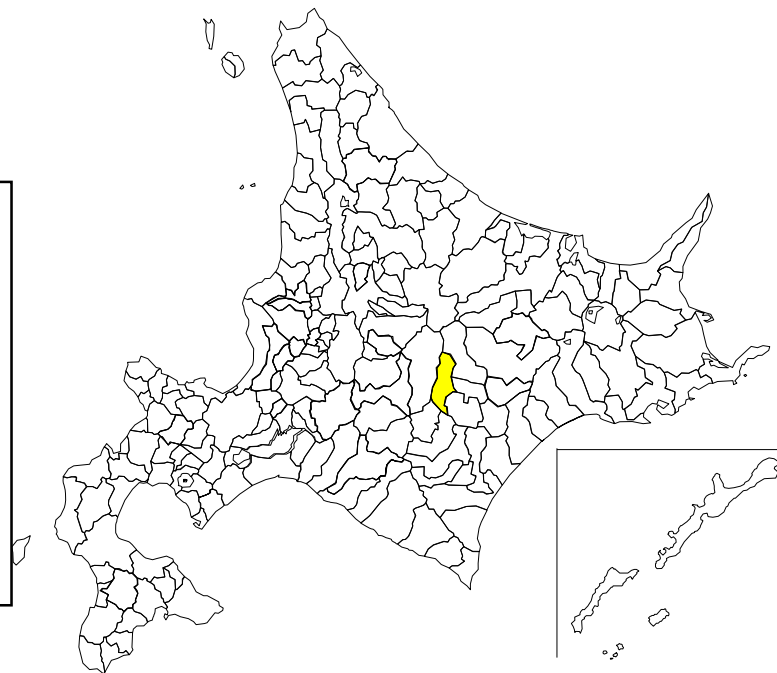
(単位:ha)

区分	農業地域	森林地域
五地域	8	—
細区分	8 (その他)	—

整理番号14 鹿追森林地域の縮小

◆案件の概要

所在地：鹿追町
 現況：農地
 変更面積：7ha
 変更理由：他用途転用により現況森林でなくなり、森林としての利用・保全を図る必要がないため（農地の造成）
 関連個別法の措置：林野庁協議（令和5年12月）、十勝地域森林計画対象民有林区域の変更（令和6年4月）
 個別法審議会等の状況：北海道森林審議会（令和5年12月18日）
 国土交通大臣意見聴取の状況：意見聴取中
 市町村長意見聴取の状況：意見聴取中



◆変更地域に係る五地域の指定状況及び変更内容

〈変更前〉

(単位:ha)

区分	農業地域	森林地域
五地域	7	7
細区分	7 (その他)	7 (その他)



〈変更後〉

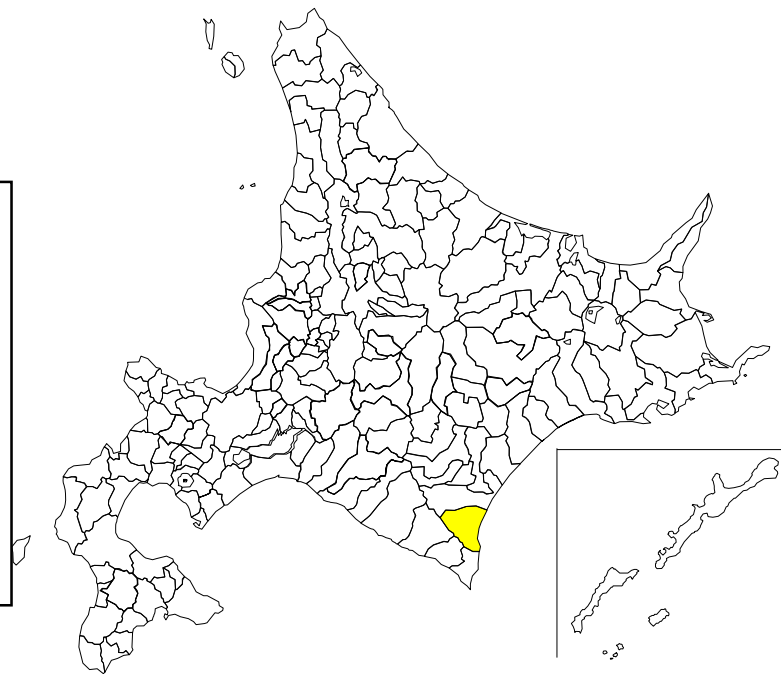
(単位:ha)

区分	農業地域	森林地域
五地域	7	—
細区分	7 (その他)	—

整理番号15 広尾森林地域の縮小

◆案件の概要

所在地：広尾町
 現況：農地
 変更面積：5ha
 変更理由：他用途転用により現況森林でなくなり、森林としての利用・保全を図る必要がないため（草地の造成）
 関連個別法の措置：林野庁協議（令和5年12月）、十勝地域森林計画対象民有林区域の変更（令和6年4月）
 個別法審議会等の状況：北海道森林審議会（令和5年12月18日）
 国土交通大臣意見聴取の状況：意見聴取中
 市町村長意見聴取の状況：意見聴取中



◆変更地域に係る五地域の指定状況及び変更内容

〈変更前〉

(単位:ha)

区分	農業地域	森林地域
五地域	5	5
細区分	5 (その他)	5 (その他)



〈変更後〉

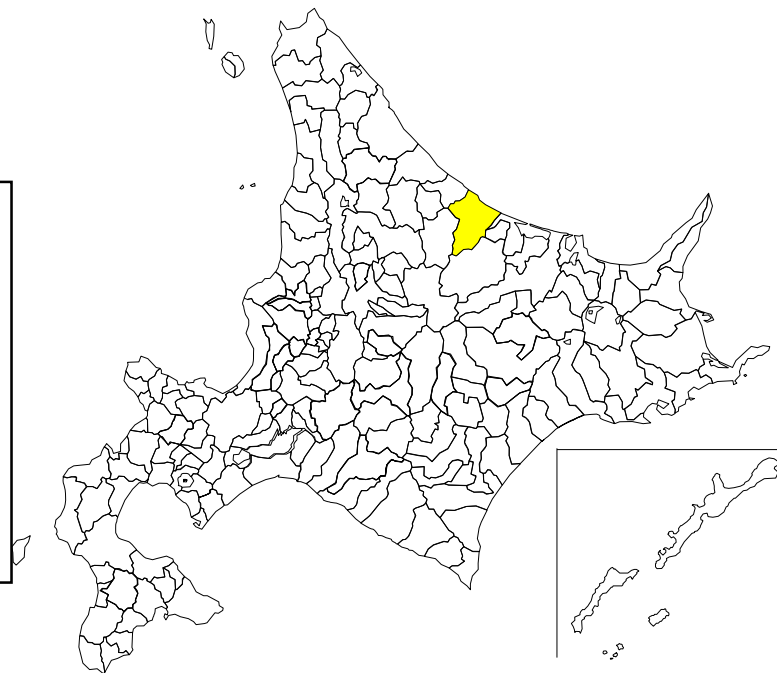
(単位:ha)

区分	農業地域	森林地域
五地域	5	—
細区分	5 (その他)	—

整理番号16 紋別森林地域の縮小

◆案件の概要

所在地：紋別市
 現況：その他（太陽光発電施設）
 変更面積：11ha
 変更理由：他用途転用により現況森林でなくなり、森林としての利用・保全を図る必要がないため
 関連個別法の措置：林野庁協議（令和5年12月）、網走西部地域森林計画対象民有林区域の変更（令和6年4月）
 個別法審議会等の状況：北海道森林審議会（令和5年12月18日）
 国土交通大臣意見聴取の状況：意見聴取中
 市町村長意見聴取の状況：意見聴取中



◆変更地域に係る五地域の指定状況及び変更内容

〈変更前〉

(単位:ha)

区分	農業地域	森林地域
五地域	11	11
細区分	11 (その他)	11 (その他)



〈変更後〉

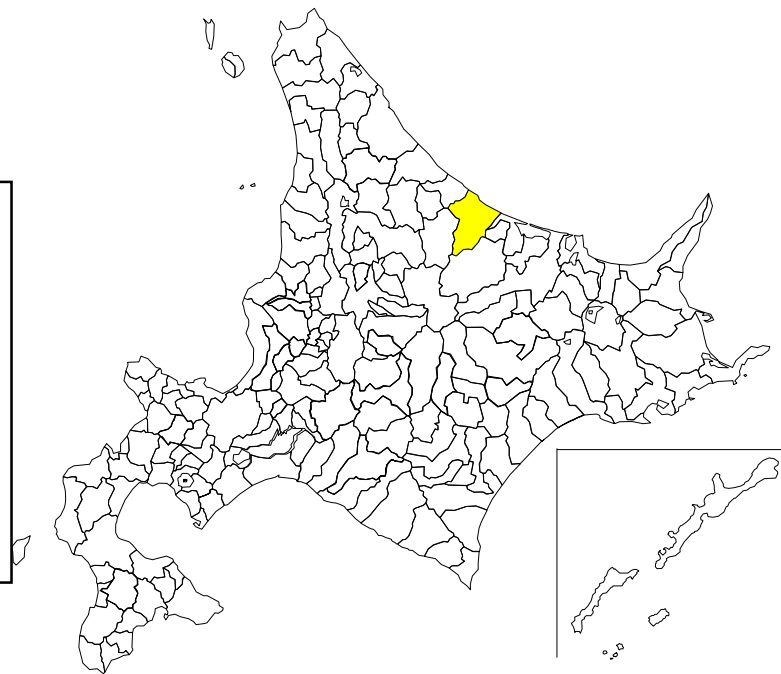
(単位:ha)

区分	農業地域	森林地域
五地域	11	—
細区分	11 (その他)	—

整理番号17 紋別森林地域の縮小

◆案件の概要

所在地：紋別市
 現況：その他（太陽光発電施設）
 変更面積：11ha
 変更理由：他用途転用により現況森林でなくなり、森林としての利用・保全を図る必要がないため
 関連個別法の措置：林野庁協議（令和5年12月）、網走西部地域森林計画対象民有林区域の変更（令和6年4月）
 個別法審議会等の状況：北海道森林審議会（令和5年12月18日）
 国土交通大臣意見聴取の状況：意見聴取中
 市町村長意見聴取の状況：意見聴取中



◆変更地域に係る五地域の指定状況及び変更内容

〈変更前〉

(単位:ha)

区分	都市地域	森林地域
五地域	11	11
細区分	11 (その他)	11 (その他)



〈変更後〉

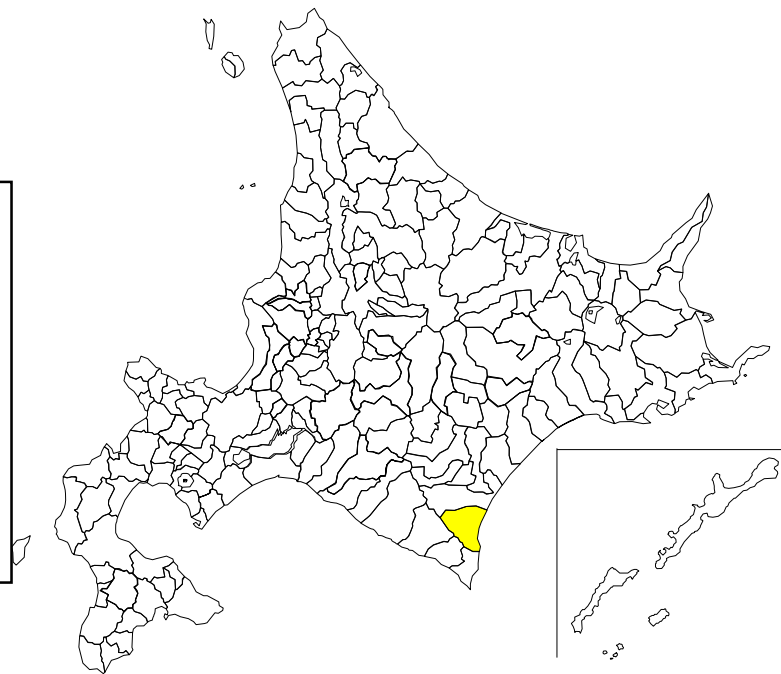
(単位:ha)

区分	都市地域	森林地域
五地域	11	—
細区分	11 (その他)	—

整理番号18 広尾森林地域の縮小

◆案件の概要

所在地：広尾町
 現況：その他（太陽光発電施設）
 変更面積：6ha
 変更理由：他用途転用により現況森林でなくなり、森林としての利用・保全を図る必要がないため
 関連個別法の措置：林野庁協議（令和5年12月）、十勝地域森林計画対象民有林区域の変更（令和6年4月）
 個別法審議会等の状況：北海道森林審議会（令和5年12月18日）
 国土交通大臣意見聴取の状況：意見聴取中
 市町村長意見聴取の状況：意見聴取中



◆変更地域に係る五地域の指定状況及び変更内容

〈変更前〉

(単位:ha)

区分	森林地域	白地地域
五地域	6	—
細区分	6 (その他)	—



〈変更後〉

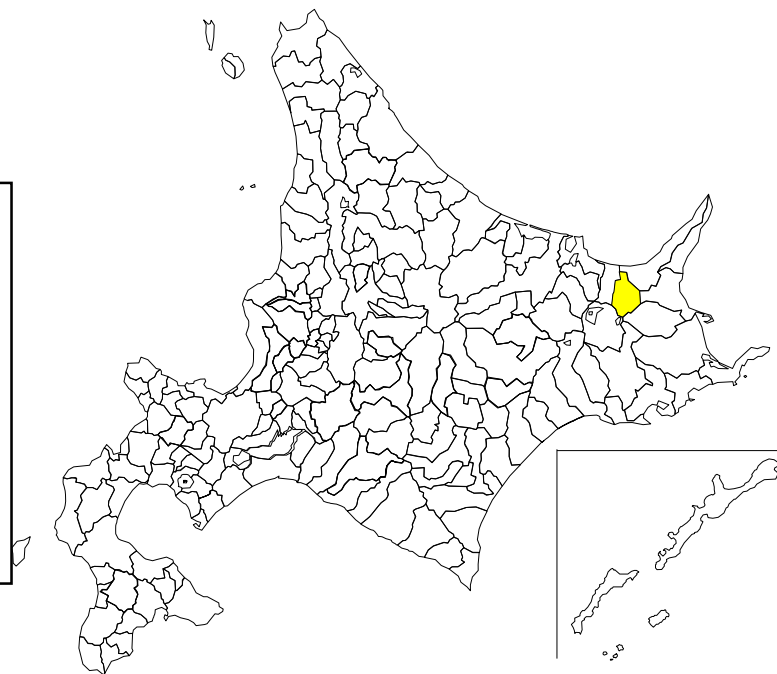
(単位:ha)

区分	森林地域	白地地域
五地域	—	6
細区分	—	6

整理番号19 清里森林地域の縮小

◆案件の概要

所在地：清里町
 現況：原野等（採石場への転用・完了後の緑地化）
 変更面積：21ha
 変更理由：他用途転用により現況森林でなくなり、森林としての利用・保全を図る必要がないため
 関連個別法の措置：林野庁協議（令和5年12月）、網走東部地域森林計画対象民有林区域の変更（令和6年4月）
 個別法審議会等の状況：北海道森林審議会（令和5年12月18日）
 国土交通大臣意見聴取の状況：意見聴取中
 市町村長意見聴取の状況：意見聴取中



◆変更地域に係る五地域の指定状況及び変更内容

〈変更前〉

（単位：ha）

区分	農業地域	森林地域
五地域	21	21
細区分	21 （その他）	21 （その他）



〈変更後〉

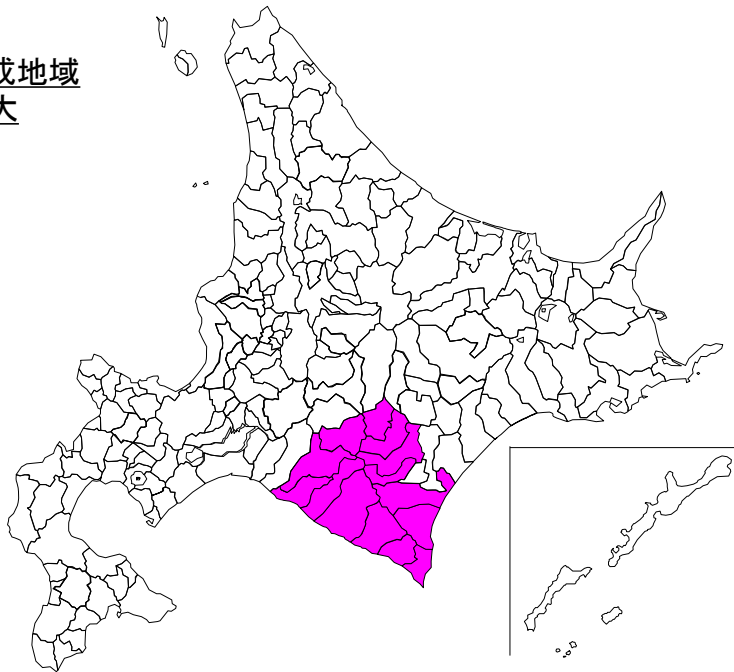
（単位：ha）

区分	農業地域	森林地域
五地域	21	—
細区分	21 （その他）	—

整理番号20 日高山脈及び襟裳岬並びにその周辺地域を構成地域とする国立公園(名称未定)自然公園地域の拡大

◆案件の概要

所在地 : 帯広市、日高町、平取町、新冠町、浦河町、様似町、えりも町、新ひだか町、清水町、芽室町、中札内村、大樹町、広尾町
現況 : 農地、森林、原野等、水面、道路、建物、その他
変更面積 : 141,646ha
変更理由 : 日高山脈襟裳国立公園について、自然的・社会的状況を踏まえながら風致景観の保全を図るとともに、適切な利用を推進するため
関連個別法の措置 : 北海道財務局、北海道森林管理局、北海道教育委員会(文部科学省)、農林水産省農村振興局、北海道経済産業局、北海道開発局、北海道運輸局、第一管区海上保安部、北海道防衛局に環境省素案に対する意見照会(令和5年7月)及び環境省原案に対する意見照会(令和5年12月)環境省原案のパブリックコメント募集(令和5年11月)
個別法審議会等の状況 : 中央環境審議会諮問(令和6年春頃予定)日高山脈襟裳国立公園の廃止及び日高山脈襟裳国立公園区域の指定(令和6年夏頃予定)
国土交通大臣意見聴取の状況 : 意見聴取中
市町村長意見聴取の状況 : 意見聴取中



◆変更地域に係る五地域の指定状況及び変更内容

〈変更前〉

(単位:ha)

区分	農業地域	森林地域	自然公園地域
五地域	124	141,329	—
細区分	88 (農用地区域) 36 (その他)	141,329 (その他)	—

〈変更後〉

(単位:ha)

区分	農業地域	森林地域	自然公園地域
五地域	124	141,329	141,646
細区分	88 (農用地区域) 36 (その他)	141,329 (その他)	90,708 (特別地域) 50,939 (その他)

* 面積は、小数点以下を四捨五入し整数値としているため、合計値と合わない場合があります。