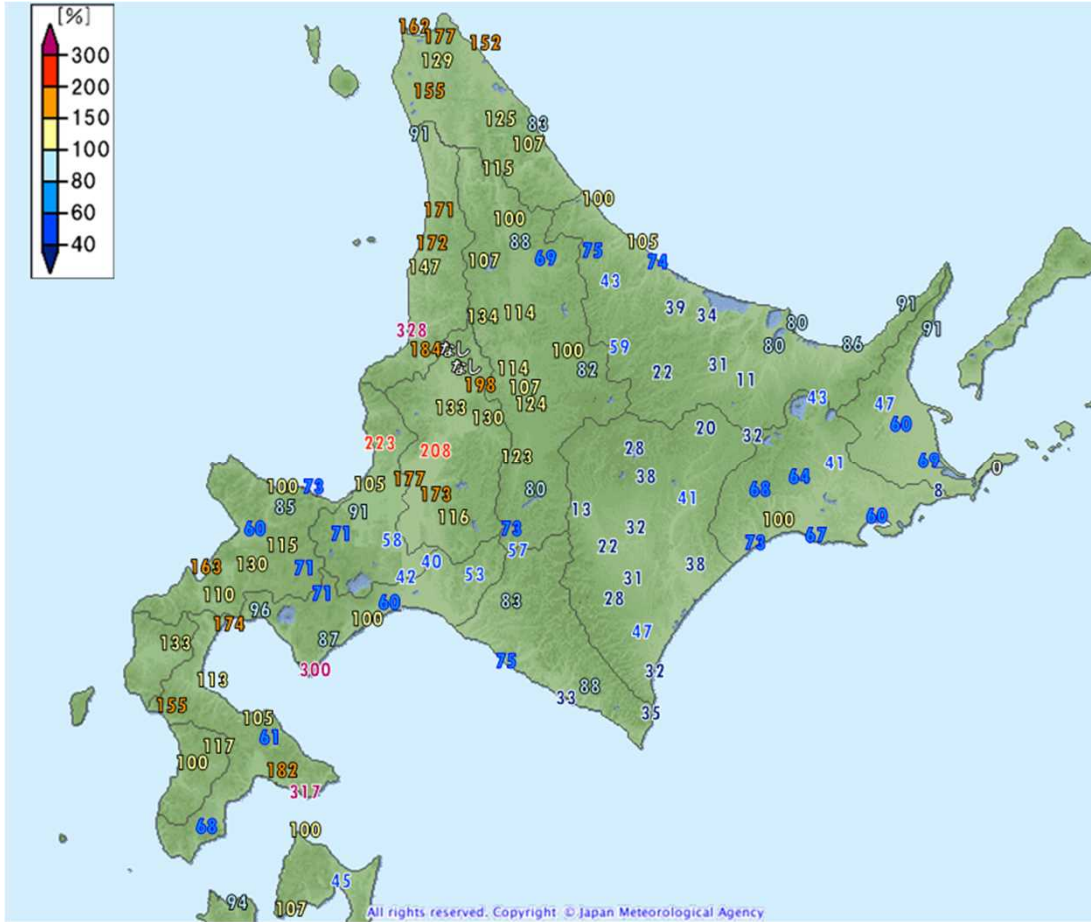
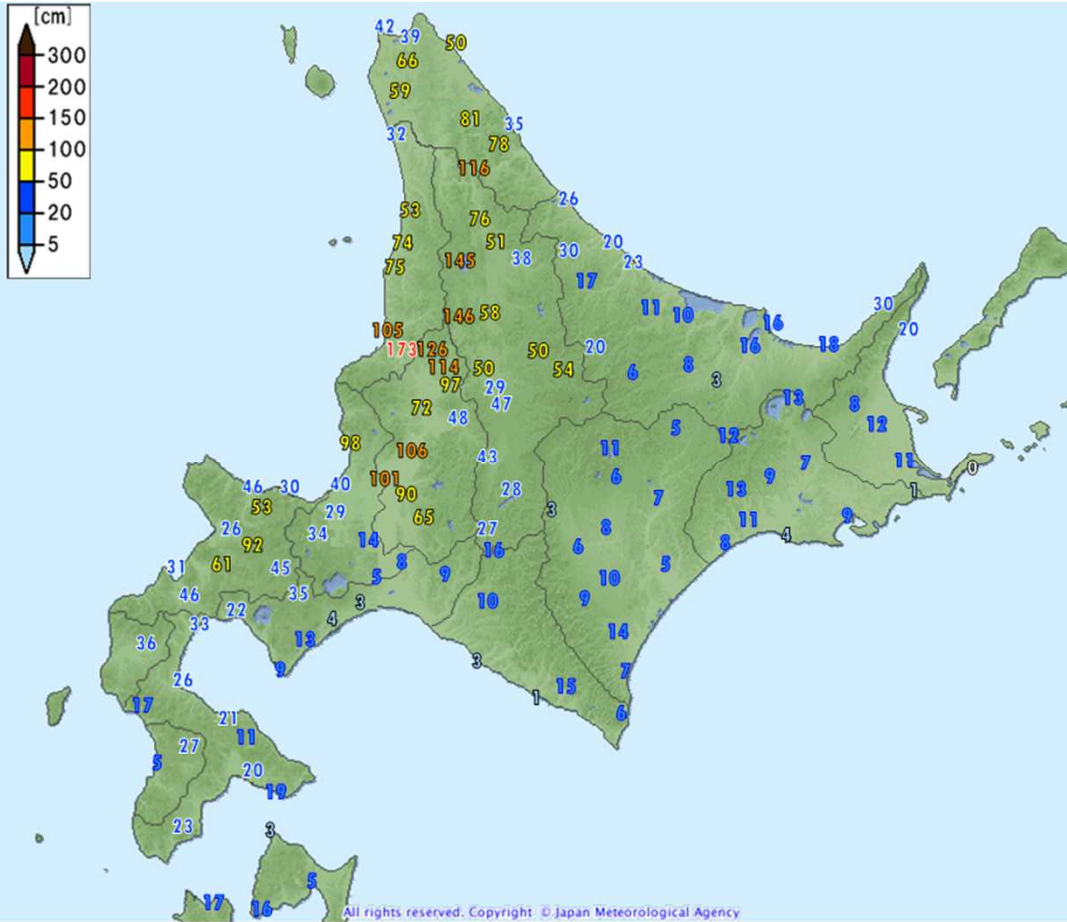


北海道の積雪状況(12月27日9時現在)

積雪の深さ (センチ)

積雪の深さの平年比 (%)



北海道地方週間天気予報一覧

令和5年12月27日（水） 11時発表

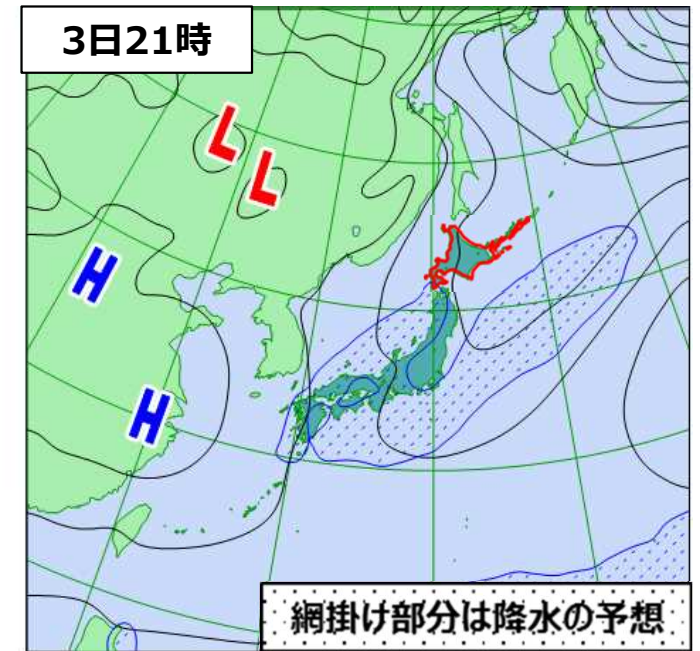
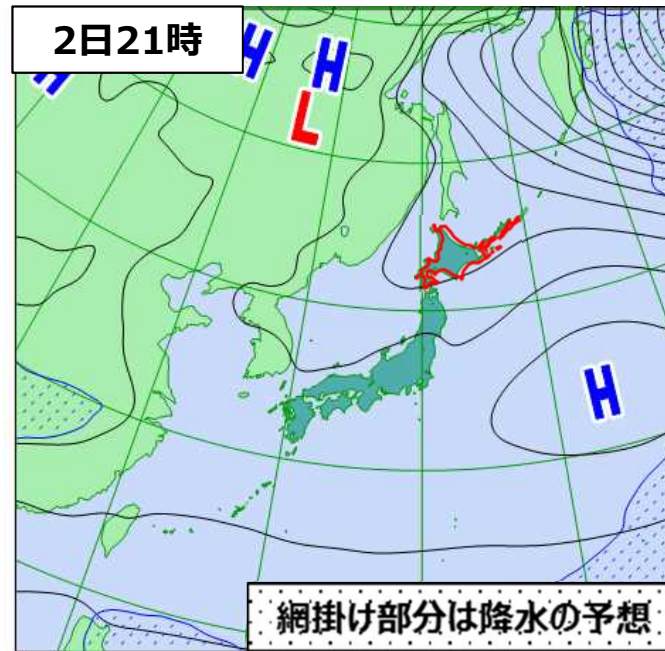
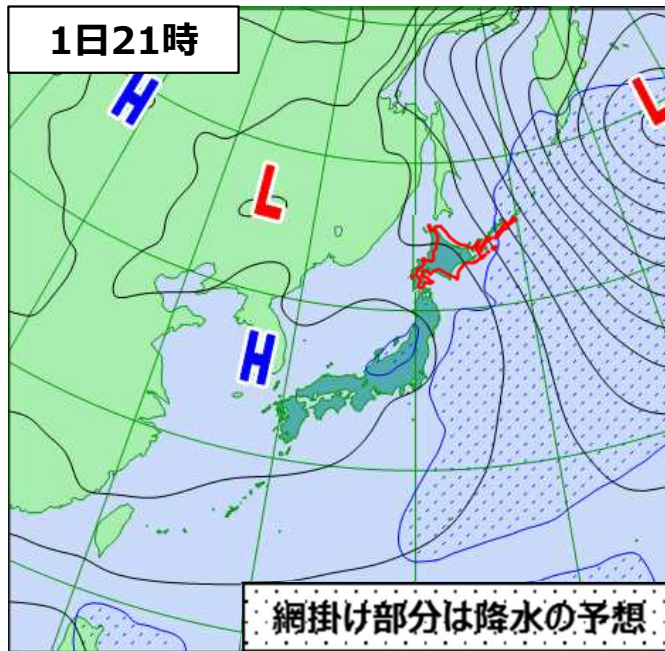
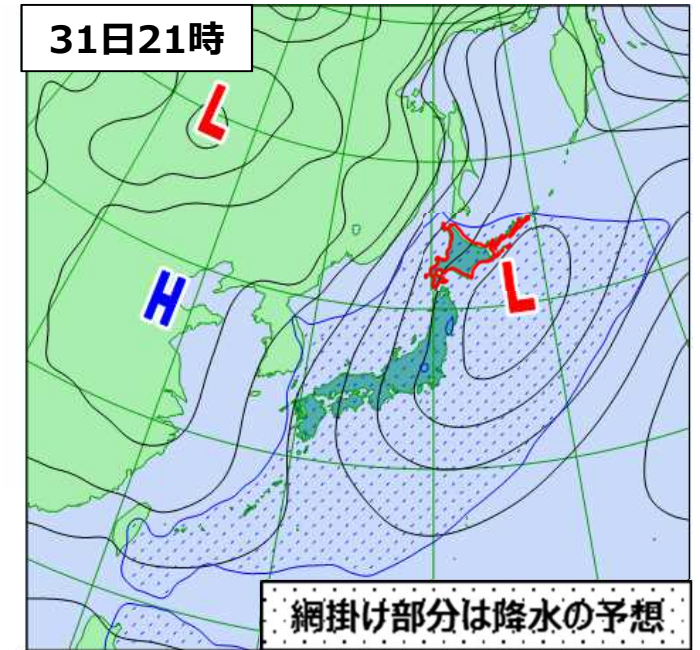
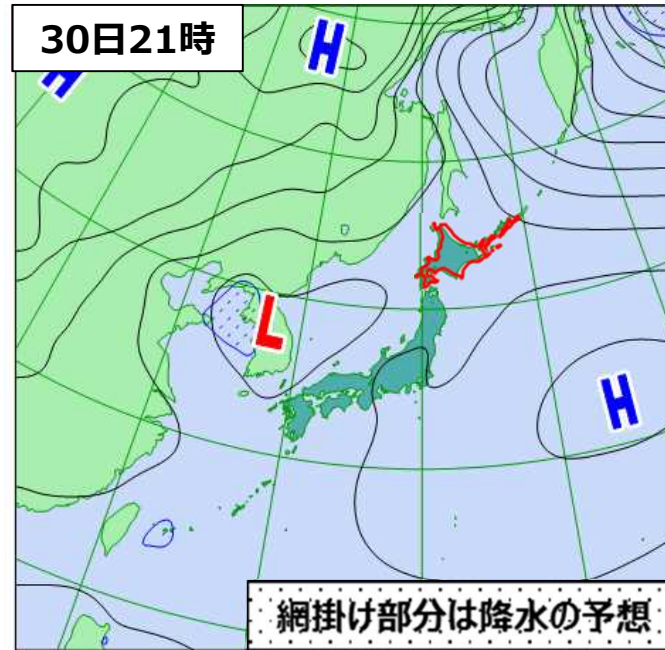
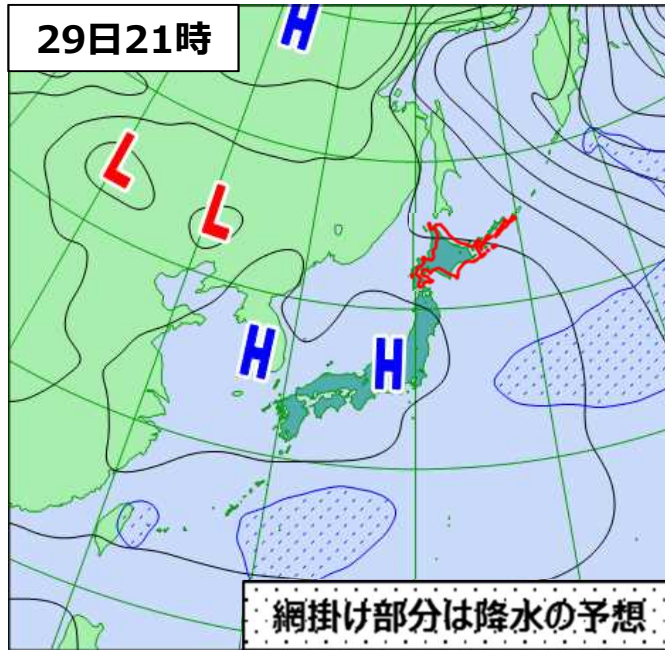
- ・29日～30日：晴れまたは曇りでしょう。
- ・31日：低気圧の通過により、全道的に雪が降り、太平洋側を中心に雨となる所があるでしょう。
- ・1日～2日：冬型の気圧配置となり、日本海側で雪が降るでしょう。
- ・3日：気圧の谷の影響で、雪や雨が降るでしょう。

		12月29日(金)				12月30日(土)				12月31日(日)			
		天気	降水確率	最高気温	最低気温	天気	降水確率	最高気温	最低気温	天気	降水確率	最高気温	最低気温
宗谷地方	稚内	☉	30	-1	-5	☉	40	-1	-3	☉/✖	50	-1	-6
上川・留萌地方	旭川	☉	40	-3	-11	☉	40	0	-6	☉/✖	50	-1	-8
石狩・空知・後志地方	札幌	☉	40	1	-3	☉	40	4	-2	☉/❄	60	3	-2
網走・北見・紋別地方	網走	☉//☉	30	-3	-7	☉//☉	20	1	-7	☉/✖	50	-1	-5
釧路・根室・十勝地方	釧路	☉//☉	10	0	-11	☉//☉	20	3	-8	☉/❄	60	3	-5
胆振・日高地方	室蘭	☉//☉	10	2	-3	☉//☉	20	5	-1	☉/❄	60	4	-1
渡島・檜山地方	函館	☉//☉	20	2	-6	☉	40	5	-2	☉/❄	70	5	-3

		1月1日(月)				1月2日(火)				1月3日(水)			
		天気	降水確率	最高気温	最低気温	天気	降水確率	最高気温	最低気温	天気	降水確率	最高気温	最低気温
宗谷地方	稚内	☉/✖	50	-3	-7	☉/✖	50	1	-4	☉/✖	50	1	-3
上川・留萌地方	旭川	☉/✖	50	-6	-12	☉/✖	50	0	-11	☉/✖	50	1	-5
石狩・空知・後志地方	札幌	☉/✖	50	-1	-5	☉/✖	50	4	-5	☉/✖	50	4	-1
網走・北見・紋別地方	網走	☉/✖	50	-4	-8	☉//☉	30	1	-9	☉/✖	50	1	-4
釧路・根室・十勝地方	釧路	☉//☉	30	-2	-8	☉//☉	20	3	-9	☉//☉	30	5	-5
胆振・日高地方	室蘭	☉	40	1	-3	☉	40	5	-2	☉/❄	50	4	1
渡島・檜山地方	函館	☉/✖	50	1	-4	☉/✖	50	6	-3	☉/❄	50	5	0

- 簡略天気記号
- ☉：晴れ
 - ☉：曇り
 - ：雨
 - ✖：雨か雪
 - ❄：雪か雨
 - ✖：雪
 - ：後
 - //：時々
 - /：一時

■ 予想天気図



<参考> 最新の気象情報について

今後の予想を含めた最新の情報は、以下からご利用ください。

○気象警報・注意報

<https://www.jma.go.jp/bosai/map.html#contents=warning>

○各地の気象情報

<https://www.jma.go.jp/bosai/map.html#contents=information&element=information>

○最新の気象データ（今後の雪、雨雲の動き、今後の雨、雪や風の観測データ、衛星画像）

<https://www.jma.go.jp/bosai/snow/>

<https://www.jma.go.jp/bosai/nowc/>

<https://www.jma.go.jp/bosai/kaikotan/>

https://www.data.jma.go.jp/obd/stats/data/mdrr/snc_rct/index_snc.html

https://www.data.jma.go.jp/obd/stats/data/mdrr/wind_rct/index_mxwsp.html

<https://www.jma.go.jp/bosai/map.html#contents=himawari>

○暴風雪への備え（リーフレット）

<https://www.data.jma.go.jp/sapporo/bosai/publication/boufusetu/boufusetu.html>

各地の気象台・測候所の発表する警報・注意報など気象情報に留意してください。